Справочник по районам Ленинградской Области

Издание Отдела
Ленинградского
Облисполкома — 1950

ВСЕСОЮЗНОЕ

АКЦИОНЕРНОЕ ОБЩЕСТВО ОРГАНИЗАЦИОННОГО СТРОИТЕЛЬСТВА

„ОРГСТРОЙ“

КОНТОРА
АПРАКСИН ДВОР
Александр. лин. пом. 30.
Телеф. 1-12-11, 4-08-67.

ЛЕНИНГРАДСКОЕ ОТДЕЛЕНИЕ

МАГАЗИН
Канал Грибоедова, д. 20.
Тел. 499-79.

СНАБЖАЕТ ПРЕДПРИЯТИЯ И УЧРЕЖДЕНИЯ:

КОНТОРСКОЙ МЕБЕЛЬЮ, ОБОРУДОВАНИЕМ ДЛЯ БЮРО МАШИНОПИСИ, ЯЩИКАМИ для КАРТОЧЕК

ВСЕМИ ПРИНАДЛЕЖНОСТЯМИ ДЛЯ КОПИРУЧЕТА

МЕТАЛЛИЧЕСКИМИ И ПОЛИГРАФИЧЕСКИМИ ИЗДЕЛИЯМИ:

ИНДИКАТОРАМИ, КАРТОЧКАМИ, БЛАНКАМИ, СТАНДАРТНЫХ СЧЕТОВ ФАКТУР, СЧЕТОВОДНЫЕ КНИГИ И БЛАНКИ ДЛЯ КОЛХОЗОВ, СЕЛЬХОЗ КРЕДИТНЫХ Т-В И ПРОЧ. СЕЛЬХОЗОБЪЕДИНЕНИЙ.

ГОСУДАРСТВЕННОЕ СТРАХОВАНИЕ

ЛЕНИНГРАДСКАЯ ОБЛАСТНАЯ КОНТОРА

Кан. Грибоедова, 30/32. Теп. 1-53-54.

Страховое дело — часть общей советской работы по строительству социалистического хозяйства и быта.

Пожарная охрана и предупреждение чрезмерной смертности скота ограждает народное хозяйство от излишних потерь и сберегают средства для нового строительства.

ПРОИЗВОДИТ ПРИЕМ СТРАХОВАНИЙ:

ОТ ОГНЯ

строений, заводов, фабрик, товаров на складах, квартирной обстановки, движимого имущества и пр. Членам союза предоставляется льгота.

ТРАНСПОРТНОЕ

Пароходов и др. судов, автоэкипажей, а также товаров по всем путям сообщения (морским, речным и сухопутным).

ЖИЗНИ

На случай смерти, от несчастных случаев, на случай инвалидности и временной неспособности к труду.

В настоящее время для трудового населения введено весьма льготное коллективное страхование жизни (к. с.).

Т.т. Рабочие, Крестьяне и Служащие, страхуйте свою жизнь

по коллективному страхованию имущества колхозов и единоличников

посевов от градобития, вымерзания, вымочек и выпреваний льна и от засухи,

животных — от падежа.

Государственное страхование — лучший помощник колхозу в беде, оно обеспечивает трудящееся крестьянство от разорения, способствует социалистической перестройке деревни.

Единоличники, используйте получаемое страховое вознаграждение на восстановление своего разрушенного хозяйства на новой коллективной основе.

Страхование принимается в Областной Конторе и во всех РИК'ах области и в сельсоветах.

Государственное Всероссийское
Объединение Промышленности
по обслуживанию культурного сектора

ВСНХ—РСФСР

КУЛЬТУРПРОМОБЪЕДИНЕНИЕ

Ленинградская Контора магазин продажи, проката и настройки роялей и пианино.

Ленинград, Гостин. Двор,
Невская линия, 14.

ТЕЛЕФОНЫ:

Уполномоч. 2-11-45
Канцелярия 4-07-79
Бухгалтерия 4-07-78
Юрчасть 5-57-39
Магазин 1-38-69

Склад и магазин научных наглядных пособий

Ленинград, Гостиный Двор,
Суровская линия, № 104-112.

Наглядные пособия и лабораторные принадлежности по физике, химии и естествознанию.

Модели по анатомии человека. Таблицы — коллекции по всевозможным промыслам и производствам.

Карты, плакаты и глобуса.

ТЕЛЕФОНЫ:

Склад 6-05-66
Магазин 5-78-56

АЛФАВИТНЫЙ УКАЗАТЕЛЬ

ИНФОРМАЦИЙ И ОБЪЯВЛЕНИЙ

помещенных в справочнике по районам Ленинградской Области.

А.

стр.

„А. Б. В.“ 73
Автодор 71
„Авторемснаб 72
„АГА“ . . . . 4-я обложка
„Апатит“ . . . . . 36—37
Армедтруд 106

Б.

Бэконтрест . . . . . 1—6

В.

Взрывсельпром 115

Г.

„Гонец“ 128
„Гослаборснабжение“ . . 42
„Госстрах“ . . . . 1 форзец

Д.

Дортранс . . . . . 64—66

З.

Земуправление . . . 10—11

И.

Ин-т Защиты Растен. 74—75
„ Кадров Народн. Образов 86
„ Пролетар. Изобраз. Искусства 90
„ Цудортранс'а . . . 72

К.

Кеше 123
Кожтрест 47
Комитет по делам изобретения . . . 38—39
К-ра заочного обучения на дому 89
Коопкустстрой 127
Коммунстрой 114
Коопмедприбор 122
Кооппромхлеб 121
Котлочист 117
Книгоцентр . . . . 100—101
Красная газета . . 102—104
Красный Треугольник . . 43
„ Путиловец . 40—41
Кубуч . . . . . 98—99

стр.

Культурпромобъединение 2 форзец
Курсы просвещения . . . 78
„ Техмасс 77
„ Центросоюза . . . 88

Л.

Ленгосторф . . . . . 34—35
Ленинградгосторг . . . 113
Ленкоопинсоюз . . . 54—55
Леноблрыбсоюз 29
Леносоавиахим 76
Лесохимпромсоюз 60
Леспромхоз 33
Ленсельпром 48
Линкустарт 118
ЛСПО . . . . . 51—53
Льносоюз . . . . . 20—21
Люкс 126

М.

Малярстрой 116
Ма лотрест 23
Медпомощь 105
Медпромкоопсоюз 57
Молживсоюз 9
Молокоовощтрест 19
Мраморно-распиловочный завод 117

О.

О-во Пролет. Туризма 92—93
Ограбкооп 63
Оргстрой . . . 2-я обложка
Оруж 87

П.

Пищепромсоюз 56
Пролетарск. Труд 49
Промпечатьсоюз 61
Промет 46
Птицетрест 47

Р.

Райсадоогородсоюз . . 62
Разнопромсоюз 58
Рудметаллторг 119
Русские самоцветы . . 120

С.

стр.

Садоогородсоюз 18
Сберкасса . . 3-я обложка
Свиновод 7
Севзапречфлот 70
Севзаплес 107
Севзапсельхозснабж. 24—27 „ 108
Сельско-хоз. музей . . . 91
Семеноводтрест 17
Семсоюз 16
Совколхозстрой . . . 30—31
Сортоводно-сем. трест . . 50
Соцстрахкасса . . . 96—97
Союзкожа 28
Союзколхозов 15
Союзкино . . . . 109—111
Союзмолоко 22
Союзмясо 8
Союзтранс . . . . . 68—69
Союзхлеб . . . . . 12—14
Строймеханизация . . 125
Строматпромсоюз 59
Стройпром 116

Т.

Техникум Ветеринарный . 94
„ Защ. растен. . 81
„ Землеустройст. 85
„ Свиноводства . 86
„ Мелиоративный 79
„ Рыбохозяйств. 82
„ Севзапсоюза . 78
„ Топографическ. 84
„ Финанс.-эконом. 83

Ф.

Фото-маг. Союзкино . . 124
„ Турист . . . 123

Х.

Химико-фармацевтич. . 127

Ц.

Центромелиострой . . . 32
Центропосредрабис . . 94

Э.

Электрик 44
Электросила 45
Электроток 112

LIBRARY OF THE
UNIVERSITY OF ILLINOIS
AT URBANA-CHAMPAIGN

352.04745
Sp76



ЛЕНИНГРАДСКАЯ БЭКОННАЯ ФАБРИКА

БЭКОНТРЕСТА

ЛЕНИНГРАД, Нейшлотский переулок, № 23, Телефон № 39-74.



Для подачи груза адресовать:
Ленинград, ст. Товарная Финляндская БЭКФАБРИКЕ.

Фабрика построена в 1925—26 г. в готовых пустовавших зданиях, оборудована по образцу лучших датских свиных боен. Имеет специальный подъездной путь для вагонной подачи на фабрику живых свиней и второй путь для вагонной отправки готового упакованного товара. Охлаждение продукции достигается специальным холодильным оборудованием, которое состоит из аммиачных змеевиков непосредственного испарения и воздухо-охладительных каналов. Имеется 4 холодильные камеры.

В 1929 г. фабрика расширена путем устройства нового здания, имеющего непрерывную связь с производством. В нем оборудованы стечная, упаковочная и холодильная камеры.

Общая пропускная способность ф-ки 100.000 голов свиней или 200.000 голов мелкого скота в год.

Помимо бэконного производства ф-ка оборудована подсобными цехами, как салотопня, деструкционное отделение, кишечное, кровеварка, коптильня и клееварка.



СВИНЬЯ—БРАК, простая не улучшенная крестьянская свинья, возраст 3 г., вес 3 п. (49 кг).



БЭКОННАЯ СВИНЬЯ белой английской породы, возраст 9 мес. Вес 7,5 пуда (123 кг).



1. Вагонная подача заводу и выгрузка живых свиней. 2. Предварительная сортировка свиней в загонах-базах. 3. Взвешивание на весах живых свиней. 4. Ячейки свинарника, где свиньи находятся после взвешивания до убоя. 5. Загон свиней в убойную бухту после суточного пребывания в свинарнике.

КО ВСЕМ КОЛХОЗАМ, АРТЕЛЯМ И КРЕСТЬЯНАМ

ЛЕНИНГРАДСКОЙ ОБЛАСТИ.

Свинья — копилка для золота в крестьянском хозяйстве. Это прекрасно знает население Украины, Белоруссии, Сибири и Черноземной области, занимающееся массовым разведением свиней. К сожалению наша Ленинградская Область является значительно отсталой, несмотря на все ее преимущества в деле разведения свиней перед другим областями и союзными республиками.

Эти преимущества заключаются в следующем: 1) условия местного хозяйства: в достаточной мере развитое скотоводство — первый спутник свиноводства довольно благоприятные условия произрастания ячменя, корнеплодов (морковь, свекла, картофель и пр.), 2) близость рынка для сбыта (Ленинград), 3) близость порта для вывоза избытка свинины в виде бэкона за границу, что гарантирует сбыт свиней на бэкфабрику в течение круглого года.

Наша область, будучи бедной по зерновой продукции, имеет в изобилии корма, сено, клевер и корнеплоды, что указывает на необходимость направить все хозяйство по линии скотоводства и свиноводства в промысловом масштабе, по примеру Дании, которая при площади, немногим превосходящей нашу область, настолько развила скотоводство и главным образом свиноводство, что на такой маленькой территории при ввозе из России зерновых кормов для свиней, имеет таких бэконных фабрик, как наша Ленинградская, 90 штук. В нашей же области так мало развито свиноводство, что она не может обеспечить материалом для убоя одну нашу фабрику при годовой потребности 100.000 голов, что вынуждает завозить свиней из других областей.

Каждому колхозу, артели, отдельному крестьянину необходимо учесть все выгоды свиноводства и, не откладывая, взяться за это дело, чтобы догнать Данию и потребить все вывозимое до сих пор в Данию зерно вместе со своими корнеплодами для откорма свиней, увеличив свиное стадо в области до 3.000.000 голов.



6. Захватывание свиньи за левую ногу для подачи на элеватор. 7. Электрический элеватор для подъема свиньи на подвесной путь. 8. Боец убивает свинью, перерезая кинжалом шейную вену. 9. Кровь стекает по особому каналу в кровеварку. После варки кровь прессуется, сушится в сушильной машине и перемалывается дезинтегратором в кровяную муку. 10. Сбрасыватель поднимает убитую свинью и при повороте отпускает в шпарильный чан. 11. Чан для шпарки туши с горячей водой при температуре от 62,5° до 67,5° С, или от 50° до 54° Р. 12. Механический подъем туши специальной сеткой из шпарильного чана и подача на горизонтальный конвейр. 13. Конвейр, передвигающий тушу в скребмашину. 14. Цилиндрическая скребмашина, где туша особым валом со скребками очищается от щетины и продвигается вперед на стол для чистки. 15. Столик, на котором туша очищается рабочими от остатков щетины, в трудно доступных для машины частях (между ног, под мышками и пр.). 16. Электрический подъемник, который поднимает на подвесной путь очищенную от щетины тушу на специальной железной разноге. 17. Палильная печь для опалки свиньи от возможных остатков щетины и придания коже жесткости, необходимой для дальнейших процессов обработки. Туша находится в печи 20—25 секунд.

Свиноводство у нас должно явиться таким же важным промыслом, как скотоводство и полеводство; каждый колхозный и крестьянский двор обязательно должен выращивать и выкармливать свиней, увеличивая этим доходность своего хозяйства.

Соединяя в нашей области полеводство с свиноводством, крестьянство облегчит себе путь для скорейшего перехода от трехполья к многополью, т. к. большинство получающихся при многополье в изобилии продуктов (корне и клубне-плоды, люцерна, клевер и пр.) очень выгодно скармливать свиньям, которые будучи правильно выращены и выкормлены, с лихвой оплачивают затрачиваемый для них корм.

Тем выше выгода от разведения свиней, чем правильнее налажен их сбыт. Неустойчивая цена, то поднимающаяся, то понижающаяся, как жар у больного, для свиновода опаснее всяких невзгод и болезней.

Колеблющаяся продажная цена на свиней — главный вредитель свиноводства. Крестьяне не знают, какие будут на рынке цены, что лишает их возможности решить, сколько и как им нужно кормить свиней. Резкий подъем и падение цен только сбивают с толку свиноводов и тормозят свиноводство. Устойчивая с наименьшими сезонными колебаниями цена или еще лучше контрактация является существенной помощью или даже главным двигателем свиноводства.

Правильная и устойчивая в течение круглого года расценка на свиней позволяет колхозам и крестьянам - свиноводам иметь твердый расчет о выгодности выращивания и выкармливания свиней в виде промысла.

Такому твердому расчету может служить основанием исключительно контрактация свиней и поросят государственными и кооперативными организациями.

Контрактация создаст смычку между колхозами и отдельными свиноводами, с одной стороны, и мясной промышленностью, в лице боенских предприятий и бэконных фабрик, с другой стороны.

Такая смычка принесет пользу не только свиноводческим хозяйствам, но и самой мясной промышленности, так как она создаст твердую сырьевую базу

18. Туша по выходе из печи очищается щетками от копоти и обмывается под душами. 19. Туша чистится ножами от копоти, шелушения и проч. 20. Нутровка туши. 21. Люк для спуска кишек и желудка для дальнейшей обработки из убойного зала в кишечную. 22. Выемка ливера, почек, легких, языка. 23. Осмотр ветеринарным врачом желез, снятие проб для дальнейшего осмотра в трихиноскопической лаборатории. 24. Нумеровка туш. 25. Разрез туши по хребту (замякотка). 26. Путевые весы для взвешивания. 27. Вырубание хребта.

в виде законтрактованных живых свиней для боен и бэконных фабрик. Без такой твердой сырьевой базы производство страдает от перебоев в получении свиней: эти перебои нарушают плановую работу и не дают возможности иметь постоянный штат квалифицированных рабочих, которых приходится то сокращать за неимением нагрузки, то искать, когда свиней приходит много и когда фабрика неожиданно получает большую загрузку. Резкие колебания в снабжении бэконных фабрик сырьем, т. е. живыми свиньями, создают на фабриках такую же перемежающуюся лихорадку, какую причиняют свиноводческим хозяйствам колебания цен.

Озабочиваясь созданием благоприятных условий для разведения и сбыта крестьянских свиней, как наиболее доходной отрасли в колхозном и крестьянском хозяйстве, Бэконтрест продолжает вывозить за границу бэкон. Вывоз бэкона был возобновлен после длительного перерыва в 1926 г. только с трех фабрик: Ртищевской, Никифоровской и Армавирской еще Главной Мясной Конторой при Госторге. Теперь таких бэконных фабрик у Бэконтреста имеется до 10, в том числе и наша Ленинградская бэкфабрика. Задание Правительства Бэконтресту— к концу пятилетки удвоить и даже утроить количество бэконных фабрик.

Колхозники и крестьяне—свиноводы! Ваше дело загрузить сырьем имеющиеся фабрики и быть готовыми к дальнейшему расширению свиноводства. Бэконтрест заинтересован не только в вывозе бэкона, он также заинтересован в улучшении свиного стада по всему СССР, для чего продолжает начатый Госторгом ввоз из-за границы племенных хряков и свиней.

Как же получить наибольшие выгоды из того, что мы имеем у себя в области: хорошо развитого свиноводства и ленинградской бэкфабрики, с помощью которой колхозы и крестьянство могут связаться с рынками Англии, Франции и Бельгии, предъявляющими большой спрос на нашу свинину.

Разумеется, что наибольшие выгоды от свиноводства можно получить тогда, когда на свиней будет обеспечен постоянный спрос в течение круглого года со стороны бэконной фабрики. Такой спрос обеспечен со стороны нашей бэкфабрики, которая вывозит бэкон в течение круглого года и имеет возможность всегда принимать свиней от колхозов и крестьян по устойчивым ценам, если свиньи будут бэконные и улучшенной породы.

28. Остывочная для охлаждения туш от животной теплоты в течение 38-ми часов. 29. Холодильная камера для дальнейшего охлаждения туш при 42°, -43° Ф. или 4,5° С. 0. Разделка туши на бэкон: а) две половинки кладутся на стол, б) отрезается тазовая кость, в) отрезается шейная кость, г) отпиливаются ребра, д) очищается окорок от лишнего мяса, е) очищаются ребра от остатка внутреннего сала. ж) вынимается лопатка, з) обрезаются ноги, и) округляется шея. 31) Ящик для обрезков и костей. 32 Мастер проверяет качество разделки. 33. Посолка шприцем: делаются уколы иглой от 17 до 24 раз в окорок и лопатку. Шприцевальный рассол от 24° до 27° Боме. 24 %—25 % соляной раствор и 2% селитры. 34. Складывание половинок в посолочные чаны. Половинки пересыпаются солью, кладутся в чаны с рассолом и прессуются. Хранение в рассоле продолжается в холодное время—5 суток и в летнее от 6 до 7 суток. До упаковки половинки вынимаются из чанов и складываются в особом помещении для стекания рассола на 2—3 суток.

Разводите бэконных свиней, выращивайте свиней по советам агрономов и бэконизаторов с соблюдением следующих правил:

1. Кормить свиней плохим кормом — пагубное дело.

2. Основной полезный и хорошо оплачиваемый корм свиньям — это зернопродукты в размолотом виде; корнеплоды (морковь, бурак, картофель), а также жмых и другие зерновые продукты для бэконных свиней являются лишь второстепенным подсобным кормом, который рекомендуется давать только в период выращивания, а отнюдь не откорма. В период откорма бэконные свиньи должны получать преимущественно зерновой корм.

3. Свинарники должны быть чистыми и утепленными.

4. Свиньи должны ежедневно иметь возможность днем прогуливаться.

5. Бэконные свиньи должны откармливаться до такого состояния, чтобы отложение жира было в меру наращивания мяса, сало должно иметь мясную прослойку — прорезь и должно быть толщиной по хребту от 1 до 3 дюймов, но не более.

Свинья подобна машине, которая является выгодной двигательной силой лишь при условии снабжения ее топливом по норме, если же давать топливо без расчета, то она будет прямо убыточной. Свиньи также могут истребить очень много корма, но ждать от этого прироста, скажем, 2 — 3 пуда в месяц никак нельзя, а потому давать свиньям корма более того, что необходимо нельзя.

Общепринято считать, что улучшенная порода свиней на 1 пуд живого веса в период от 1 до 7 мес. требует различного рода корма в переводе на зерно 5 — 6 пудов. **Вокруг этой нормы и надо вести дачу корма, подбирая соответственные его виды и для большей охоты смешивая.**

Требуйте же в своих избах-читальнях, чтобы вам выписывали книжки по свиноводству и читали их вам. Там подробно описывается все, как и что надо сделать, как, когда, и каких разводить свиней. Обращайтесь за советом к своим участковым агрономам. Покрывайте своих свиней породистыми хряками, которых завозит в нашу область бэконтрест совместно с облземуправлением и распределяет по кооперативам, колхозам, племхозам и совхозам.

35. Бэкон упаковывается по 3-4-6 половинок в тюк из мешковины. Упаковка происходит по особому этандарту. Бэкон половинками экспортируется в Англию. 36. Погрузка готового товара в вагоны для экспорта. 37. Общий вид бэконной половинки. 38. Отправка экспортного товара пароходом из Порта.

Бэконная свинья должна иметь возраст не старше одного года, живой вес от 5 — 7 пудов; быть не супоросной и неподсосной, борова должны быть своевременно выхолощены, свиньи должны иметь гладкую, без морщин и повреждений, кожу, происходить от улучшенной свиньи, покрытой племенным хряком крупной белой английской породы, иметь толщину твердого сала хлебного закорма по хребту от 1 до 3 дюймов. На пункты свиньи должны вывозиться в сетках, дабы не повредить веревками их кожи.

Таких свиней бэкфабрика охотно будет покупать и следовательно, главные условия — сбыт свиноводству в нашей области будет обеспечен.

Только через бэконные фабрики колхозы и крестьянство получат развитие своего свиноводства и увеличение доходности своего хозяйства.

ЛЕНИНГРАДСКАЯ БЭКОННАЯ ФАБРИКА.

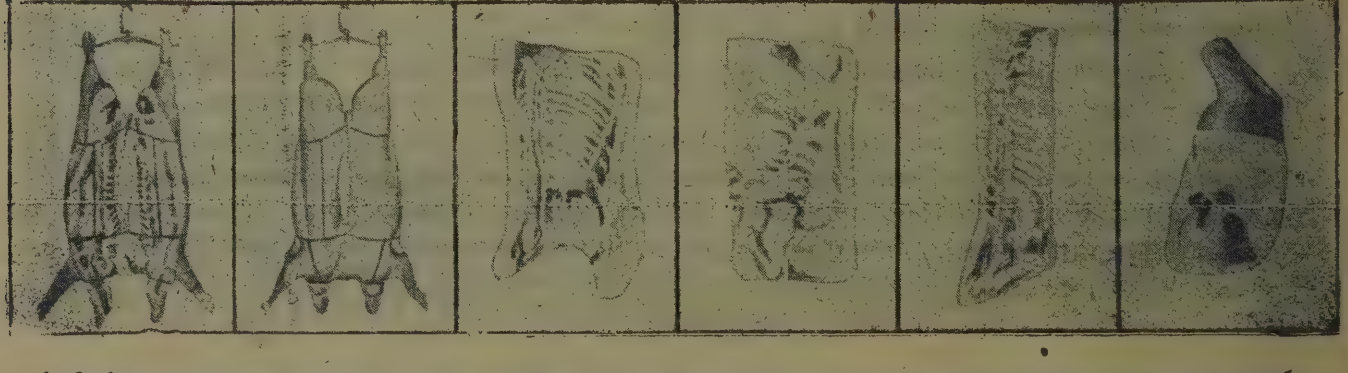

1—2. Американская разделка на окорок, грудинку, брюшину, лопатку. 3. Средняя часть представляет из себя грудинку и брюшину. 4. Брюшина. 5. Корейка с салом. 6. Лопатка со снятым шпигом.

ГОСУДАРСТВЕННЫЙ ТРЕСТ СВИНОВОДЧЕСКИХ ХОЗЯЙСТВ СССР

„СВИНОВОД“

(МОСКВА, Ильинка, Хрустальный, д. № 1, пом. 105)

Уполномоченный по Ленинградской Области

(Ленинград, пр. Володарского, 37, комн. 305, 306)

Телефон № 402-63.

Свинья имеет крупные преимущества перед другими мясными животными: она достигает зрелости к 8 месяцам, дает 2 опороса в год, с количеством, в среднем, 12 выживающих поросят. На получение 1 единицы свинины расходуется в переводе на сильный 5 единиц корма, а на получение говядины—15 единиц; в 8--9 месяцев свинья идет уже на бэконный убой.

Вот почему, по решению партии и правительства в разрешении мясных затруднений главной машиной по производству мяса, в ближайшие годы, должна явиться свинья.

◆ ◆ ◆

На Трест „СВИНОВОД“ возложена задача строительства крупных государственных совхозов по выращиванию и откорму свиней, с планом выпуска товарной продукции по Союзу в 1921 году—400 тысяч, в 32 году—3 миллиона, в 33 году—не менее 7 миллионов. Трест оказывает содействие развитию колхозного и кооперативного свиноводства, путем выращивания и отпуска племенных свиней.

По Ленинградской области маточное стадо в 30 году должно быть доведено до 2.500 голов, а в 31 году до 10.000 голов.

С 30 года начата организация пригородных совхозов для откорма свиней на городских отбросах.

По Ленинградской области в Трест входят совхозы:

1. „Красный Ударник Новгородского района п/о Мясной Бор (ст. Мясной Бор).
2. „Красный Пограничник“ Полновского района п/о Полна (ст. Ямм).
3. „Малечкин“ Череповецкого района, Череповец п. ящ. 33 (ст. Черепавец).
4. „Учхоз Техникума“ Череповецкого района Череповец (Ст. Череповец).
5. „Тимково-Будущее“ Бологовского района п/о Кемцы (Ст. Кафтино).
6. „Борки“ Польского района п/о Пола (Ст. Пола).
7. „Красные Горки“ Дедовического района, п/о Дедовичи (Ст. Дедовичи).
8. „Диктатура“ Пригородного района Ленинград Пороховые,
9. „Налишки“, Старорусского района (ст. Тулебля).

В состав Треста по области входит Череповецкий Техникум Животноводства с отделениями свиноводства, ветеринарным и молочного животноводства, подготовляющий кадры техников по этим отраслям.

ВСЕСОЮЗНОЕ ОБЪЕДИНЕНИЕ МЯСНОЙ ПРОМЫШЛЕННОСТИ

СОЮЗМЯСО

ЛЕНИНГРАДСКАЯ ОБЛАСТНАЯ КОНТОРА

Ленинград, Полтавская ул., 12.

ТЕЛЕФОНЫ:

Управл. Конторой	553-05
Главн. Бухгалтер	249-14
Сектор Кадров	599-64
„ Загот. и контрактации	26-13
„ Снабж. и распр.	533-14
„ Производствен.	432-41
„ Планово-экон.	426-46
Секретариат	47-75
2-й Отдел	605-16
Мясопромкомбинат и Кишпром 3-д Директор	591-75
Альбуминный завод Директор	187-22
Колбасный завод имени Стружкина Директ.	169-71

Лен. Обл. Контора СОЮЗМЯСО концентрирует у себя все товарные и мясные ресурсы Лен. Области и поступающие из других районов СССР, организует хранение этих рессурсов, их переработку и распределяет эти ресурсы по планам Наркомторга РСФСР

Ленингр. Областн. Контора СОЮЗМЯСО

Руководит делом реконструкции мясопромышленности и строительством промышленных предприятий мясного хозяйства Лен. Области, организует и руководит мясообрабатывающей промышленностью Лен. Области

Ленингр. Обл. К-ра Союзмясо производит след. операции:

Контрактация всех видов скота, промышленный откорм и нагул скота

ЗАГОТОВКА крупного рогатого скота, баранов, свиней, кроликов, дичи, мясопродуктов и мясоотходов

СНАБЖЕНИЕ мясом, мясопродуктами и мясоотходами

ПРОИЗВОДСТВО консервное, колбасное, беконное и кишечное

ПЕРЕРАБОТКА салотопление, кожесоление и альбуминное производство

УТИЛИЗАЦИЯ боенских отходов: щетина, волос, рога, копыта и кость

У Б О Й скота и **хранение** на холодильниках мясопродуктов и проч. скоропортящихся продуктов

СЕЛЬСКО-ХОЗЯЙСТВЕННАЯ КООПЕРАЦИЯ—
ШКОЛА КОЛЛЕКТИВИЗАЦИИ ДЕРЕВНИ.

ЛЕНИНГРАДСКИЙ
ОБЛАСТНОЙ СОЮЗ
МОЛОЧНОЙ и ЖИВОТНОВОДЧЕСКОЙ КООПЕРАЦИИ

„МОЛЖИВСОЮЗ“

Ленинград, пр. Володарского, 39.

Состав Правления:

Председатель Ф. С. ИТС.
Зам. И. Д. ПИЛЛАУ.
Зам. Ф. Д. КОСАРЕВ.
Член Правления Н. П. ЗАЙЦЕВ.
Член Правления В. О. ПЕРВУШИН.
Член. Правлен. О. И. ВАСИЛЬЕВА.

Телефоны:

Адм.-хоз. сектор	22
Оргсектор	216-18.
Производственный сектор	243-28.
Оперативный сектор	184-40.
Сектор кадров	243-28.
Фин. счетн. сектор	558-34

„МОЛЖИВСОЮЗ“

УКРЕПЛЯЯ И РАЗВИВАЯ ЖИВОТНОВОДСТВО, РАЗРЕШАЯ ЖИВОТНОВОДЧЕСКУЮ ПРОБЛЕМУ—

ведет работу по организационному и производственному обслуживанию кооперированных крестьянских хозяйств в 67 районах Ленинградской Области, имеющих молочно-животноводческое направление с.-х. производства, проводит работу по развитию свиноводства, птицеводства, кролиководства и др. видов животноводства, контрактует и закупает племенной, молочный и мясной скот, заготовляет масло, сыр, молоко, яйца и др. продукты животноводства, производит через Совхозстрой постройку маслодельных и сыроваренных заводов, кооперативных и коллективных скотных дворов и свинарников, проводит агрикультурное обслуживание поселковых товариществ, производит заготовку всех видов с.-х. сырья, имеет в Ленинграде Центральную Молочную для качественного улучшения и переработки молочных продуктов. В ведении Молживсоюза по периферии находятся 10 механизированных, 473 кустарных маслозаводов.

ОБЕСПЕЧИМ ПРОМЫШЛЕННЫЙ ЦЕНТР ЛЕНИНГРАДА МЯСО-МОЛОЧНЫМИ ПРОДУКТАМИ.

ЛЕНИНГРАДСКОЕ
Областное Земельное Управление

Основные задачи по поднятию и развитию сельского хозяйства в области

Исходя из того, что только через организации крупных совхозов и коллективных хозяйств можно добиться наиболее скорого поднятия производительности сельского хозяйства, в основу проведения каких бы то ни было мероприятий по сельскому хозяйству должно быть положено переустройство деревни, области на социалистических началах.

Прежде всего должно быть обращено внимание на создание новых коллективных хозяйств, укрупнение существующих путем вовлечения в них батраков, бедняков и середняков, а также на перевод перерастающих первичных производственных с.-х. объединений в более совершенные формы коллективного хозяйства.

На основе развертывания совхозов организации машинно-конных и машинно-тракторных станций и на основе более решительного наступления на кулака, должны быть использованы все меры, средства и силы к тому, чтобы добиться организационно-хозяйственного укрепления существующих колхозов, сделав их опорной базой для дальнейшего развития колхозного движения.

Придавая огромное значение существованию простейших видов сельско-хозяйственной кооперации в деле колхозного движения, в задачу всех партийных, советских и общественных организаций должны входить работы по максимальному укреплению всей системы сельхозкооперации и в первую очередь ее низового звена поселкового товарищества.

Имея в виду, что индивидуальный сектор в ближайшее время будет играть еще большую роль в снабжении промышленности сырьем

и в снабжении промышленных районов и городов продовольствием, необходимо стремиться к подъему единоличных бедняцко-середняцких хозяйств, путем оказания им всесторонней помощи, одновременно проводя работу над тем, чтобы их можно было вовлечь в колхозы на основе добровольности.

Чтобы ускорить переход единоличных бедняцких и середняцких хозяйств в колхозы, нужно наладить правильные взаимотношения между колхозниками и единоличниками, путем организации между ними взаимопомощи.

Ставя перед сельским хозяйством области задачи полного удовлетворения Ленинграда молочно-овощными продуктами и сельского населения зерновыми продуктами, а также и максимального производства сель.-хоз. сырья для промышленности, необходимо добиться расширения посевных площадей, поднятия урожайности, развития мелиоративных работ, расширения тракторизации и строительства заводов по переработке продукции сельского хозяйства.

Особое внимание доджно быть обращено на форсирование развития животноводства (главным образом крупный рогатый скот и свиньи) и на увеличение его товарности, на основе улучшения местной кормовой базы (сеяные травы, корнеплоды, силос) и улучшение зоотехнических и ветеринарных условий содержания животных.

Особое внимание должно быть обращено также и на развитие огородного строительства. Имея в виду, что Ленинградская Область располагает огромными резервами неосвоенных земель, что создает благоприятные предпосылки для развертывания совхозного строительства, всеми партийными, советскими и общественными организациями должен быть уделен максимум внимания наиболее быстрой организации и укреплению крупных льняных, молочно-огородных, животнодческих и других специализированных хозяйств.

Чтобы обеспечить действительное и успешное осуществление поставленных задач по поднятию и развитию сельского хозяйства в Области, нужно во что бы то ни стало использовать такие методы работ, как социалистическое соревнование и ударничество, организуя при посредстве их проведение встречных промфинпланов ударных бригад и контроля по выполнению заданий.

ВСЕСОЮЗНОЕ ОБЪЕДИНЕНИЕ

„СОЮЗХЛЕБ“

1. „Союзхлеб“ является объединением всего хлебного дела в СССР на началах паевого участия в нем как государственных, так и кооперативных организаций.

2. В начале текущего года на основе необходимости перестройки всей системы хлебозаготовительных организаций, в связи с усилившимся темпом роста обобществленного сектора сельского хозяйства, укреплением совхозов, машинно-тракторных станций, применением производственной контрактации и вытеснением капиталистических начал в хлебозаготовках, была произведена коренная реорганизация Союзхлеба с передачей последнему целого ряда функций, ранее выполнявшимся Наркомторгом.

3. Основные задачи Союзхлеба в целом:

1) Содействие развитию производства зерно-фуражных, крупяных и бобовых культур, росту и укреплению социалистических сил хозяйства, совхозов, колхозов, машинотракторных станций и кооперации.

2) Контрактация всех зерновых, крупяных и бобовых ресурсов страны, как заготовляемых плановыми заготовителями, так и сдаваемых совхозами, машинотракторными станциями, равно и поступающих в порядке гарнцевого и молотильного сборов.

3) Организация приемки, перевалки, хранения, переработки и транспортирования хлебофуражных ресурсов, для чего сосредотачивает в своем распоряжении элеваторное хозяйство, пристанционную, прирельсовую и пристанскую хлебную складскую сеть и основные зерно-мучные склады в потребляющих районах.

4) Распределение через свою систему, находящейся в его распоряжении продукции между отдельными районами, организациями и категориями потребителей (рабочие, Красная Армия, промышленность, специальные нужды, как-то: лесозаготовки, льнозаготовки, маслозаготовки, лесосплав, и т. д.) по выделяемым Наркомторгом СССР контингентам.

5) Установление сбытовых цен на хлебные, крупяные, бобовые и фуражные культуры, осуществление общего контроля и наблюдение за состоянием розничных цен.

6) Создание и хранение государственных фондов зерновых, фуражных и крупяных культур, использование этих фондов по указанию Наркомторга СССР,

7) Организация и управление товарной мукомольной и крупяной промышленностью и осуществление мероприятий, направленных к технической реконструкции и рационализации этой промышленности, а также и крестьянского мукомолья.

8) Разработка и представление на утверждение в Коллегию Наркомторга СССР стандартов мучной и крупяной продукции и законодательства по гарнцевому сбору, мукомольно-крупяной промышленности, элеваторно-складскому делу и по прочим областям, связанным с его деятельностью.

9) Содействие развитию сырьевой базы специальных культур: бобовых, кукурузных, сои, риса и в некоторых районах организация самостоятельной их заготовки.

10) Содействие и организация заготовки объемистого фуража (сена, соломы), составление планов заготовки и распределение его, как через свой аппарат, так и через кооперацию.

11) Участие в проработке директивными и регулирующими органами всех вопросов, соприкасающихся с его деятельностью.

12) Организация и составление контрольных цифр, хлебофуражных балансов, экономической статистики, сводных отчетов.

13) Контроль за деятельностью подведомственной ему хлебопроводящей сети, руководство работой своей периферии, оперативное регулирование финансами и ведение учета и отчетности.

4. Это объединение на территории Ленинградской Области и Автономной Карельской Республики представлено своей Северо-Западной Краевой Конторой с центром в гор. Ленинграде. С.-З. Краевая Контора имеет в Области свои кустовые представительства в Пскове, Новгороде и Череповце, Дно, а в АКССР имеет свою Контору.

5. Северо-Западная Краевая Контора осуществляет следующие основные задачи:

1) Разрабатывает план потребности в хлебофураже всей Ленинградской Области и Карельской Республики.

2) На основе этих планов завозит хлебофураж из производящих районов и распределяет его по потребителям через систему потребкооперации,

3) Организует в Области хлебозаготовки через систему потребкооперации и сенозаготовки как через свою систему, так и кооперацию.

4) Хранит как на своих, так и на арендованных складах хлебные запасы и государственные фонды.

5) Через свой контролерский аппарат организует и контролирует сбор гарнца системой Севзапсоюза.

6) Осуществляет капитальное строительство, реконструкцию и ремонт складочных помещений для хранения хлебопродуктов и объемистого фуража, а также мельпредприятий и элеваторов.

7) Устанавливает вместе с регулирующими областными организациями нормы снабжения и отпускные оптово-розничные цены и следит за их выполнением.

8) Производит переработку зерна на своих мельпредприятиях и организует крестьянское мукомолье.

9) Ведет учет хлебных ресурсов по отдельным назначениям, проверяет и контролирует хлебопроводящую сеть в Области расхода хлебофуража — по устанавливаемым планам реализации.

10) Производит контрактацию бобовых культур через с.-х. кооперацию.

11) Организует курсы по подготовке и повышению квалификации своих работников с целью формирования кадров.

12) Поддерживает связь с районными организациями по всем вопросам регулирования хлебофуражом через свои кустовые представительства.

13) Разрабатывает и составляет годовые контрольные цифры по всем вопросам областного хлебооборота и мукомольной промышленности, а также и пятилетние планы.

Структура аппарата С. З. К. К. Союзхлеба построена следующим образом:

Контора возглавляется Уполномоченным Правления В/О „Союзхлеб“ и Заместителем Уполномоченного и делится на 6 секторов и 2 группы: 1) Секретариат, 2) Планово-Организационный сектор, 3) Сектор Снабжения, 4) Сектор Заготовок, 5) Транспортно-Складский Сектор, 6) Финансово-Счетный Сектор. 7) Группа мукомолья, 8) Группа кадров.

По Области:

1) Контора в Карелии (Петрозаводск) — и межрайонные (кустовые) Представительства в г. г. Новгороде, Череповце, Пскове и Дно.

Работа между секторами С. З. К. К. кратко распределена следующим образом.

I. СЕКРЕТАРИАТ ведает всеми вопросами, связанным с наймом и увольнением рабочей силы, соблюдением колдоговора, разрешением правовых вопросов, заведыванием хозяйства Конторы, созывом и подготовкой технических совещаний, установлением правил внутреннего распорядка и т. д.

II. ПЛАНОВО-ОРГАНИЗ.-СЕКТОР—разбивается на 4 группы:

1) Группу планирования
2) „ орг.-инспекторскую
3) „ коньюктурно-информационную
4) „ оперативного учета

и прорабатывает вопросы оперативного учета и обработки статистических материалов, перспективного планирования, коньюктурных обзоров, анализа деятельности конторы и инструкторско-инспекторской работы.

III. СЕКТОР СНАБЖЕНИЯ включает в себя 4 группы: 1) снабжения 2) экспортно-фондовую, 3) расчета ресурсов и калькуляции и 4) нарядовой и складского учета и ведает всеми вопросами распоряжения хлебными и фуражными ресурсами в Области и Карелии. Составляет предварительные контрольные цифры по этому вопросу, контролирует работу кооперации и др. организаций в отношении использования и распределения ими хлебофуража. Ведает согласованием всех вопросов в отношении экспорта хлеба и занимается калькуляцией себестоимости фуража.

IV. СЕКТОР ЗАГОТОВОК делится на 4 группы: 1) хлебозаготовок, 2) гарнцсбора, 3) спецкультур и 4) объемистого фуража. Основные вопросы его работы — организация и наблюдение за всеми мероприятиями по заготовкам хлеба и сена составление год. планов заготовок, контрактация, вопросы гарнцсбора и специальных культур.

V. ТРАНСПОРТНО-СКЛАДСКИЙ СЕКТОР ведает всеми вопросами складского хозяйства н/Конторы, вопросами транспорта, тары, нового строительства и качественного надзора.

VI. ФИНАНСОВО-СЧЕТНЫЙ СЕКТОР включает в себя все вопросы, связанные с отчетностью и финансовой работой н/Конторы.

VII. ГРУППА ПО МУКОМОЛЬЮ занимается планированием и регулированием всей работы по товарному и нетоварному мукомолью.

VIII. ГРУППА КАДРОВ ведает подбором, распределением и подготовкой кадров н/Конторы.

Адрес: Ленинград, Полтавская, 12. Телеф. 153-17, 144-21, 191-02 и 553-06.

Наша Карельская Контора осуществляет все функции работы Союзхлеба по А. К. С. С. Р., с подчинением Сев.-Зап. Кр. Конторе Союзхлеб.

Адрес: г. Петрозаводск, Союзхлеб.

Наши Межрайонные кустовые представительства—осуществляют функции работы Союзхлеба в вверенных им районах с подчинением С.-З. К. К. Союзхлеба.

1. Новгородское Представительство г. Новгород. Телеф. № 2-96.
2. Череповецкое „ г. Череповец. Телеф. № 2-26.
3. Псковское „ г. Псков. Телеф. № 1-09.
4. Дно „ г. Дно.

Адрес Правления В/О Союзхлеб: Москва, Б. Дмитровка, д. 32.

ЛЕНИНГРАДСКИЙ ОБЛАСТНОЙ СОЮЗ КОЛХОЗОВ

Ленинград, ул. Герцена, № 15

Ленинградский Областной Союз Колхозов объединяет все колхозы Ленинградской Области через Районные колхозсоюзы или колхозсекции. Облколхозсоюз осуществляет руководство организацион., плановой и производственной деятельностью районных союзов.

В Ленинградской Области 42 Райколхозсоюза и 65 Райколхозсекций при Райколхозсоюзах ведущей системы (всего 107 районов). На 1 октября 1930 г. всех колхозов в Области 1933, в состав которых входит 40.085 хозяйств. Посевная площадь колхозов яровой — 115.466 га, озимой — 43.200 га. Обобществленные фонды в колхозах составляют 17.405.977 р., из них в неделимых капиталах 8.434.490 р. В колхозах Области обобществлено рабочего скота 24.166 голов и коров 24.041. Степень обобществления в колхозах по % внутриколхозного обобществления по посеву 91,4%, по рабочему скоту 93,8%, по коровам—53,5%.

Весна 1930 г. характеризуется значительными изменениями, происшедшими в колхозном строительстве Ленинградской Области в направлении роста массовой коллективизации. На 1 октября 1929 г. общее число коллективизированных хозяйств по Области было 10.105, что составляло 1,4% к общему числу хозяйств. На 1 октября 1930 г. процент коллективизированных хозяйств достиг 6%. Согласно плана на 1 октября 1931 г. процент коллективизации должен быть доведен до 20%.

Уже первый год массовой коллективизации доказал преимущество крупного хозяйства и рост товарности и доходности. Распределение доходов и урожая в текущем году выявило значительное, в 2-3 раза, увеличение среднего дохода крестьянской семьи, вошедшей в колхоз, по сравнению с тем доходом, который получался при индивидуальном хозяйствовании. Приблизительно, по неполным еще данным, средний доход батрацкого хозяйства в колхозе—400 р., бедняцкого—600 р. и середняцкого—800—850 р.

Вовлечение новых членов, расширение и укрупнение колхозов еще больше повысит доходность колхозов и материальную обеспеченность его членов. Основная задача как отдельных колхозов, так и всей колхозной системы заключается в том, что помочь единоличнику преодолеть те препятствия, которые удерживают его от вступления в колхоз. Решающим моментом в этом вопросе будет являться реальный показ единоличнику результатов распределения доходов и урожая в колхозах.

Дальнейшее развитие колхозного строительства будет итти на основе опыта уже существующих колхозов. Необходимо укрепить существующие колхозы, добиться правильной организации в них труда, улучшения качества работы. В первую очередь необходимо увеличивать существующие колхозы путем вовлечения в них новых членов.

Задача Районных колхозных объединений заключается в том, чтобы подхватить и организационно оформить инициативу бедняцко-середняцких масс по вступлению в существующие колхозы и по организации новых колхозов. На местах в настоящее время возникают как при колхозах, так и вне колхозов инициативные группы по коллективизации, в состав каковых входит весь колхозный и деревенский бедняцко-середняцкий актив.

Существеннейшее значение имеет ознакомление широких масс с очередными задачами колхозного строительства, с формами колхозного хозяйства, с льготами, которыми пользуются колхозы и т. д. В первую очередь со всем этим должен быть хорошо знаком районный работник и весь крестьянский актив.

ЛЕНИНГРАДСКИЙ ОБЛАСТНОЙ СЕМСОЮЗ

Ленинград, ул. Герцена, 15. Тел. Секретариата—22.

Ленинградский Облсемсоюз реорганизован из Ленинградск. Облсемполеводсоюза 1/X—30 г. (согласно постановления Правительства и Партии о реорганизации колхозно-кооперативной системы).

После реорганизации Облсемсоюз принял на себя работу исключительно по размножению селекционных сортовых семян в колхозно-кооперативном секторе, путем отбора твердой сети репродуцентов—колхозов и поселковых т-в.

Облсемсоюзом в 1931 году будет организовано 94822 га производственной площади сортового семеноводства (Для Госсортфонда). Для размещения означенных площадей Семеноводсоюзу отведено в Области 30 районов, в которых организуются, частью на основе бывших ранее 24 районных и межрайонных Семполеводсоюзов и частью вновь,—21 семеноводческие гнездовые Т-ва и 9 семсекций при Райколхозсоюзах. Производственной работой на вышеуказанной площади должно быть охвачено до 17.000 крестьянских хозяйств, из которых предположено 68% кооперировать и до 30% коллективизировать. По плану заготовок сортовых семян в Области из урожая 1931 г., с общей площади в 94.822 га Облсемсоюзом предположено заготовить для Госсортфонда семян зерновых с 51.600 га—200.750 центн., сеяных трав с 17.000 га—23.400 цен. и заложено семенников 2912 га, гороха 12.200 га – 42.700 цен., огородных с 196 га—192 цен., корм. корнеплодов с 966 га—2208 цен., картофеля с 3000 га—150.000 цен., трав луговых с 547 га—1367 цен.

По сравнению с прошлым годом производственная работа Облсемсоюза значительно увеличивается, так сортовая контрактация овса увеличивается с 32.000 га до 34.000 га, ячменя с 2.600 га до 5.900 га, гороха с 10.600 га до 12.200 га и пшеницы с 2500 га до 2700 га.

По травам производственная работа также значительно увеличивается и в этой части Ленинградский Облземсоюз занимает одно из первых мест в семеноводческой кооперации СССР. Так по клеверу будет законтрактовано 12.000 га, против 9.500 га прошлого года, по тимофеевке 5.000 га,против 4.250 га. По картофелю закладываются семенники на 3.000 га.

Кроме работы по Госсортфонду на Облсемсоюз возложена работа по снабжению Ленинградской Области семенным посевным материалом.

Облсемсоюзом проводятся агро-культурно-производственные мероприятия. К числу их надо отнести: а) широкорядные посевы семян клевера, б) ручной отбор гороха, в) проведение ряда выставок и конкурсов, г) организацию агрокомбинатов и т. д.

По плану на 1931 год Облсемсоюзом намечается широкое строительство зернохранилищ—21 единица емкостью 55.000 центн., стоимостью 400.000 руб., корнехранилищ—числом в 14 единиц—емкостью 5.000 кб. м., стоимостью 75.000 руб.

Общий оборот намеченных мероприятий по Облсемсоюзу определяется до 8 милл. рублей.

Для осуществления намеченного плана Облсемсоюзу понадобится средств до 4 милл. руб., из которых предположено вложить собственных средств 100 тыс. руб. и вновь привлеченных средств населения до 300 тыс. руб. и остальные путем получения от Банков долгосрочных и краткосрочных кредитов.

„СЕМЕНОВОДТРЕСТ“

Уполномоченный по Ленинградской Области

Ленинград, Пр. Володарского, 37, комн., 302.

Реконструкция сельского хозяйства в Ленинградской области скорее может осуществиться, если будет соответствующая база для производства сортовых и улучшенных семян трав, огородных, корнеплодов и проч. культур.

До сих пор указанные семена в подавляющей массе завозились извне, из других областей и за границы.

Часто завозились семена мало приспособленные к местным условиям, следствием чего было вымерзание трав и неустойчивость других культур.

В целях обеспечения производства своих семян, акклиматизированных и улучшенных сортов по директивам Правительства организован **Союзный Семеноводный Трест** для производства семян трав кормовых корнеплодов, огородных и клубнеплодов.

Семеноводтрестом обслуживается и Ленинградская область для чего выделен особый Уполномоченный.

Работа Треста в Ленинградской Области уже разворачиваетса. Тресту для организации крупных семеноводческих хозяйств выделяется площадь в 50.000 га малокультурных земель для освоения. Семеноводтрест во вновь организуемых совхозах Ленинградской Области в 1931 году рассчитывает запахать 9.800 га и довести пахатную площадь в 1932 году до 21.900 га и к концу 1933 года до 33.900 га

Помимо организации семеноводческих хозяйств, Семеноводтрест будет производить завоз семян огородных, кормовых корнеплодов, клубнеплодов, кормовых и луговых трав, а также других культур, необходимых для обсеменения посевных площадей Ленинградской Области.

Снабжение семенным материалам будет производиться Семеноводтрестом по заявкам Государственных и Кооперативных организаций. Своевременное получение семян для Области зависит от срока подачи заказов, как с/х Трестами, так и Кооперативными организациями.

За всеми разъяснениями по вопросу снабжения семенным материалом Семеноводтрест просит обращаться к Уполномоченному по Ленинградской Области по адресу: Пр. Володарского. 37, ком. 302.

ЛЕНИНГРАДСКИЙ ОБЛАСТНОЙ СОЮЗ САДОВО-ОГОРОДНОЙ, КАРТОФЕЛЕВОДЧЕСКОЙ И ПЧЕЛОВОДНОЙ СЕЛ./ХОЗ. КООПЕРАЦИИ.

„САДОГОРОДСОЮЗ"

(быв. „ПЛОДООВОЩСОЮЗ")

ведет работу по коллективизации и производственному кооперированию батрацко-бедняцких и средняцких крестьянских хоз-в;

ОРГАНИЗУЕТ промышленные огороды, сады, и пчельники в колхозах, поселковых тов-вах и в рабочих огородных кооперативах;

СНАБЖАЕТ семенами овощей, сортового картофеля, удобрениями, средствами борьбы с вредителями, пчеловодным инвентарем и вощиной;

СБЫВАЕТ продукцию садоводства, огородничества, картофелеводства, пчеловодства и дикорастущие грибы и ягоды.

В своем составе объединяет 10 райкоопсоюзов (пригородный, красногвардейский, ораниенбаумск., мгинский, чудовский, м.-вишерский, окуловский, угловский, бологовский и рождественский) объединенный рабочий огородный кооператив г. Ленинграда „ЛЕНОГРАБКООП" и рабочие кооперативы области.

ПРАВЛЕНИЕ Садоогородсоюза — г. Ленинград, ул. 3-го Июля, Апраксин рынок, Антоновский проезд, 9—10 — тел. № 2-69-32.

Председатель Правления . . . . . тел. 6-39-22
Член Правления—Завед. Орг-Плановым Отд. . „ 1-70-52
Член Правления—Завед. Агро-Производст. Отд. „ 52-45
Член Правления—Завед. Сектором Культурно-Массовой работы . . . . . „ 1-14-58
Член Правления . . . . . „ 1-01-44

УПРАВЛЕНИЕ УПОЛНОМОЧЕННОГО

МОЛОКООВОЩТРЕСТА

по Ленинградской Области

Ленинград, пр. Володарского, 37, комн. 311. Телеф. 517-62.

№№ по пор.	Наименование совхозов	Почтовая станция	Товарная станция	Расстояние от жел. дор. станц.
1	ЛИГОВО	Ст. Лигово, Нов. Знамен.	Володарское, Окт. ж. д.	4 клм.
	Беззаботное . .	Стрельна	Стрельна » » »	5 1/2 »
2	СЕЛЬЦО	П/о. Каськово	Зим.—Кикерино » » »	
			Лет.—Кр. Село » » »	15 »
	Бор	» Гостилицы	Красное Село » » »	30 »
	Гостилицы . .	» Гостилицы	Ст. Петергоф » » »	23 »
3	СУМИНО	Ст. Волосово	» Волосово » » »	3 »
	Торосово . . .	» Кикерино	» Волосово » » »	10 1/2 »
	Кикерино . . .	» Кикерино	» Кикерино » » »	1/4 »
	Раскулицы . .	» Волосово	» Волосово » » »	14 »
	Терпилицы . .	» Волосово	» Волосово » » »	
	Сяглицы . . .	» Вруда	» Вруда » » »	3 »
	Гомонтово . . .	П/о. Бегуницы	» Волосово » » »	19 »
4	КОПОРЬЕ . . .	» Копорье	» Копорье » » »	4 »
	Котлы	» Котлы	» Котлы » » »	1/2 »
	Власово	» Бегуницы	» Копорье » » »	13 »
5	СИВЕРСКОЕ . .	Ст. Сиверская	» Сиверская » » »	1/4 »
	Суйда	» Суйда.	» Суйда » » »	1 1/2 »
	Дружноселье .	» Сиверская	» Сиверская » » »	3 »
	Красный Маяк .	» Дивенская	» Дивенская » » »	6 »
6	САРЯ-УСЬКИНО	» Войбокала	» Войбокала Мурм. ж. д.	3 »
	Сельцо-Горка .	П/о. Ст. Ладога	» Званка » » »	14 »
	Запорожье . .	» Волхов	» Гостинополье » » »	3 »
7	ПЕРВОЕ МАЯ .	г. Тихвин	» Тихвин, Сев. ж. д.	4 »
	Наумово . . .	» »	» Черенцово » » »	6 »
	Цвылево . . .	Цвылево	» Цвылево » » »	2 »
8	ВОЙСКОВИЦЫ .	Войсковицы	» Войсковицы Окт. ж. д.	3 »
9	КАЛОЖИЦЫ . .	Молосковицы	» Молосковицы » » »	2 1/2 »
10	КОЛПИНО . . .	Ст. Славянка Ленингр.	» Славянка » » »	1/4 »
11	ПРИЮТИНО . .	» Бернгардовка . . .	» Ржевка » » »	4 »
	Щеглово . . .	» Всеволожская . . .	Кирпич. зав., Ирин. лин., Окт. ж. д.	4 »
12	СКРЕБЛОВО . .	г. Луга, п/ящ. 2	г. Луга » » »	17 »
	Наволок . . .	» Луга, » 6	» Луга » » »	5 »
13	ВОЛОДАРСКОЕ .	» Луга » 11	» Луга » » »	26 1/2 »
14	ГРИВЦИВО . . .	Ст. Плюсса	Ст. Плюсса » » »	4 »
	Ретени	» »	» » » » »	6 »
	Андромер . . .	» »	» » » » »	16 »
	Плюсса			
15	ШУРКИНО . . .	Ст. Окуловка	Ст. Окуловка » » »	13 »
	Пузырево . . .	» Яблоновка	» Яблоновка » » »	—
	Горы	» Окуловка	» Окуловка » » »	—
	Горнешное . .	» Окуловка	» » » » »	—
	Березовик . . .	» Окуловка	» » » » »	—
16	МАТВЕЙКОВО .	» Торбино	» Торбино » » »	15 »
17	ХМЕЛЕВО . . .	» Парфино	» Парфино » » »	8 »

ЛЕНИНГРАДСКИЙ
ОБЛАСТНОЙ КООПЕРАТИВНЫЙ СОЮЗ
ЛЬНОВОДОВ

„ЛЬНОСОЮЗ“

ЛЕНИНГРАД, ПР. ВОЛОДАРСКОГО, 39.

В результате решения Облисполкома о распределении районов обслуживания между кооперативными системами район деятельности льноводной системы определен в границах следующих административных районов:

РАЙОНЫ, ВХОДЯЩИЕ В СОСТАВ СЕМРАССАДНИКА:

1. Выборский
2. Карамышевский
3. Красногородский
4. Новосельский
5. Опочецкий
6. Островский
7. Палкинский
8. Псковский
9. Пушкинский
10. Середкинский
11. Славковский

ПРОЧИЕ РАЙОНЫ:

12. Бежаницкий
13. Дедовичский
14. Дновский
15. Кудеверский
16. Новоржевский
17. Порховский
18. Чихачевский
19. Белебелковский
20. Волотовский
21. Демянский
22. Залучский
23. Лычковский
24. Молвотицкий
25. Подгощский
26. Поддорский
27. Полновский
28. Польский
29. Солецкий
30. Старорусский
31. Струго-Краснен.
32. Уторгошский
33. Минецкий
34. Мошенский
35. Опечен.ский
36. Ореховский

Удельный вес системы в пределах отведенного ей района деятельности характеризуется следующими показателями (в %% к областн. показателям):

Охвачено системой районов	. . . . .	32,7%
„ „	крестьянск. х-в	36,7%
„ „	пашни	49,8%
„ „	всего посева	41,4%
„ „	посева льна	82,3%

Всего х-в в районе системы 271 тыс.

Практическое осуществление всех мероприятий по дальнейшему развитию льноводства на базе сплошной коллективизации системой проводится через сеть райльносоюзов, организованных во всех 36 обслуживаемых ею районов, которые опираются в своей работе на сеть производственных поселковых т-в.

Последних намечено к организации 1921.

Сетью поселковых т-в охвачено на 1/X—30 г. 117 тыс. крестьянских х-в

По плану намечено довести кооперирование:

на 1/I—1931 г. до 170 тыс. х-в или 62,8%

и на 1/I—1932 г. до 184 „ „ „ 68,0%

Колхозным строительством в районах системы охвачено 5% х-в. Намечено довести:

на 1/I—1931 г. до 8,4%

и на 1/I—1932 г. до 29,1%

Для восстановления и развития льноводства в Области система ставит себе в задачи проведение следующих мероприятий:

1. Переход к обобществленным формам ведения сельского хозяйства, обеспечивающим организацию правильных многопольных севооборотов, применение более сложных землеобратывающих машин и орудий.

2. Проведение массовых мероприятий по внедрению в коллективные и единоличные хозяйства агрознаний.

3. Широкое внедрение в сельское хозяйство Области механизации и индустриализации с изъятием из колхозов и единоличных хозяйств уже в ближайшее время всех процессов первичной обработки льна.

4. Восстановление коренных Псковских долгунцовых семян льна и вытеснения ввезенных „иногубернских“ -льнов, а также замену местных льнов, но менее ценных кряжей, семенами из районов лучших кряжей.

НАРКОМТОРГ СССР.

Ленинградская Областная Контора Всесоюзного молочно-масляного Объединения

„СОЮЗМОЛОКО“

Ленинград, Проспект 25 Октября, дом № 7/9.

Телеграфный адрес: Ленинград — Союзмолоко.

ОСУЩЕСТВЛЯЕТ:

1. Централизованное оперативное руководство молочно-масляными заготовками по Ленинградской Области.
2. Концентрацию всех товарных молочно-масляных ресурсов по Ленинградской Области.
3. Организацию хранения и транспортировки молочно-масляных продуктов.
4. Промышленную переработку молочно-масляных продуктов. Снабжение молпредприятий инвентарем, оборудованием и конц. кормами.
5. Распределение молочно-масляных продуктов по Ленинграду и Области.

Телефоны:

Сектора заготовок, сбыта	1-56-02
„ снабжения	
Сектора учетно-планового и строительного	2-66-45
Бухгалтерии	
Управляющего	62-12

НАРКОМЗЕМ СССР

МОЛОЧНО-МАСЛЯНЫЙ ТРЕСТ
(МАСЛОТРЕСТ)

ЗАДАЧИ МАСЛОТРЕСТА:

организация новых и руководство деятельностью существующих крупных молочно-животноводческих совхозов, с переработкой молока на масло, казеин и сыр.

КОЛИЧЕСТВО СОВХОЗОВ

Маслотреста в Ленинградской области в 1930 году—3.
в 1931 году—6.

Маслосовхозы организуются по преимуществу на неосвоенных еще земельных массивах.

ОБЩАЯ ПЛОЩАДЬ ЗЕМЛИ,

отводимая под маслосовхозы в 1930/31 году определяется в 103.000 га, в 1932 году эта площадь будет увеличена до 120.000 га.

СТАДО МОЛОЧНОГО СКОТА

составит: в 1930 году 2000 коров + 500 молодняка
к концу 1931 года 10000 „ +6000 „

При наличии стада в 10000 коров будет выработано сливочного масла 834 тонны.

Вследствие близости к Ленинградскому Порту в совхозах Маслотреста будет вырабатываться высокосортное экспортное масло для отправки его за границу, при чем возможна даже отправка за границу сливочного масла в виде сладких и соленых сортов парижского масла.

Снятое молоко (обрат) пойдет на выработку казеина и полутощих сыров.

Правление Маслотреста находится в Москве, Тверская, 65.

Уполномоченный по Ленинградской Области помещается в здании Облзу, Ленинград, просп. Володарского, 37. Телеф. { Уполн. 1-21-79. Общий 265-45.

Как производится снабжение средствами с/х производства сельского хозяйства в Ленинградской Области в пятом квартале 1930 г. и 1931 году.

(информация)

1. Все дело снабжения следующими средствами сельскохозяйственного производства:

тракторами, с/х машинами и запчастями к ним,
силовыми установками,
автотранспортом,
машинами д/переработки продуктов сельского х-ва,
мелким с/х инвентарем,
садово-огородным инвентарем,
молочным „
птицеводным „
пчеловодным „
оборудованием мастерских и инструментами,
ремонтными материалами,
строительными „

постановлениями центральных и Областных руководящих органов перешло к Акционерному Обществу „СЕВЗАПСЕЛЬХОЗСНАБЖЕНИЕ".

Средствами производства и материалами сел. хоз. значения (сбруя, веревки, колесная мазь, ведра, краски и проч.), не вошедшими в номенклатуру Акционерного Общества, снабжает потребкооперация.

2. Снабжение производится в плановом порядке по плану, составленному земельными органами (Райзо, Облзу) и утверждаемому Облисполкомом.

3. Завоз всех решительно вышеуказанных средств с/х производства производится исключительно Акционерным Обществом. Оно же непосредственно снабжает через свои Межрайонные

См. объявление на стр. 108.

Отделения, которые открыты в 17-ти пунктах (см. стр. 108), следующую категорию потребителей:

а) Совхозы трестированные и нетрестированные, МТС, ЛСПО, Севзапсоюза, Опытные и с/х учебные заведения, прочие госорганизации, крупные колхозы, имеющие контокоррентный счет в Госбанке, и другие колхозы, находящиеся в следующих районах:

Бежаницком, Кудеверском и Новоржевском,
Бологовском,
Боровичском, Опеченском,
Гдовском,
Дновском,
Пригородном,
Лодейнопольском,
Лужском,
Лычковском, Демянском,
Новгородском,
Окуловском,
Опочецком, Красногородском,
Пестовском,
Псковском,
Старорусском, Белебелковском,
Тихвинском, Капшинском,
Череповецком, Мяксинском.

б) Райкоопсоюзы для дальнейшего снабжения кооперированного (поселковые товарищества), некооперированного (единоличники) населения и тех колхозов, которые находятся не в указанных выше районах (см. п. „а"). Совхозы Союзного и республиканского значения снабжаются централизованным порядком Всесоюзным Акц. О-вом „Сельхозснабжение".

Таким образом единоличники должны получать продукцию исключительно через свои поселковые товарищества, для чего они должны заблаговременно подать свои заявки.

4. Некооперированному населению (единоличникам) могут отпускаться только недефицитные и избыточные средства сельско-хозяйственного производства, а именно:

Плуги одноконные и окучники,
„ передковые 6 и 7",
Бороны Зиг-заг 1 и 2-х звенные,
„ пружинные 5, 7,
Сеялки „Планет" огородные и типа Кроуна,
Веялки,
Корнерезки ручные,
Льномялки 2, 3 и 4-х вальные,
Запчасти: лемехи, отвалы, полозки и пятки к плугам пружинные зубья, к молотилкам, веялкам и и другим машинам, кроме уборочных. Для уборочных машин запасные части можно отпускать только после удовлетворения потребности совхозов и колхозов,
Косы, серпы, вилы, выбои и лопаты,
Подойники, ведра, цибары и мелкая молочная посуда,
Подковы и шипы,
Точила,
Оконное стекло крестьянское,
Мелкий садово-огородный инвентарь.

5. При удовлетворении потребности в средствах с/х производства, предусмотренной планом, соблюдается следующая очередность:

первая очередь — МТС, совхозы трестированные, учебные и опытные учреждения, ЛСПО, крупные колхозы, совхозы Севзапсоюза (ЦРК), рабочее огородничество;

вторая очередь — совхозы приписные, остальные колхозы и проч. госорганизации;

третья очередь — Райкоопсоюзы.

6. Договоры на снабжение средствами с/х производства Областными организациями, в ведении которых находятся совхозы, заключаются с Правлением Акционерного О-ва. Райкоопсоюзы и организации, не имеющие Областных центров, договоры заключают с Межрайонными Отделениями Акционерного Общества. Типовой договор Акционерного Общества с Райкоопсоюзами должен быть утвержден ОБЛЗУ.

7. В районах, где имеются Отделения Акционерного Общества (17), склады Райкоопсоюзов, на основании постановления Облик'а от 21 августа, переданы Акционерному Обществу. Поэтому отпуск средств производства поселковым товариществам и прочим потребителям, обслуживаемым Райкоопсоюзами, по складским операциям производится со складов Межрайонного Отделения Акц. О-ва по нарядам Райкоопсоюза. В остальных районах Области, где нет Отделения Акц. О-ва, снабжение поселковых товариществ и прочих потребителей производится Райкоопсоюзом со своих складов.

8. Все совхозы, колхозы и прочие организации, снабжаемые непосредственно Акционерным Обществом, обязаны сообщить последнему свой точный почтово-телеграфный адрес, станцию железной дороги, с которой они получают груз, и сельсовет, в районе которого находятся. Райколхозсоюзы и колхозсекции при Райкоопсоюзах такие сведения по вновь организуемым колхозам представляют в Отделения Акц. Общества периодически (один раз в месяц).

9. При получении дефектной или некомплектной продукции, необходимо немедленно составлять акт в присутствии представителя земоргана (агронома) и направлять его в Отделение Акционерного Общества.

10. По всем вопросам, касающимся снабжения средствами с/х производства, следует обращаться в Правление Акционерного Общества „Севзапсельхозснабжение" или его Отделения.

11. Для широкого осведомления организаций и населения о порядке снабжения средствами с/х производства Акционерным Обществом издается плакат, который будет развешен на всех видных местах.

КОЛХОЗЫ и КРЕСТЬЯНЕ-ЕДИНОЛИЧНИКИ.

Сдавайте получаемое Вами от убоя и падежа рогатого скота, овец и коз—кожевенное сырье, овчину и козлину, немедленно после снятия шкуры с животного в парном виде, на ближайший пункт Союзкож или кооперации.

Если вблизи нет места сдачи сырья—нужно для сохранения его от порчи—засолить шкуру толстым слоем соли, расстелив ее на полу. Иначе в летнее время кожа от тепла сгниет, а в зимнее—вымерзнет и потеряет свою ценность.

Сдавайте имеющееся у Вас кожевенное сырье ТОЛЬКО пунктам „Союзкож“ и или кооперации—это даст возможность увеличить количество готовых кожтоваров и обуви, выделываемых Государственной Промышленностью и улучшить снабжение населения этими товарами.

Союзкож и Кооперация покупают также шкуры свиней и собак. За каждую сданную свиную кожу владелец, кроме стоимости ее по установленной цене в 55 к. кг получит еще бесплатно одну пару подметок.

Не уничтожайте свиную кожу—зарывая палых свиней, а снимайте ее наравне с кожами других животных.

Помните, что только сдачей Государству всего принадлежащего Вам кожевенного сырья можно будет рассчитывать на полное удовлетворение готовыми товарами нужд населения.

За всеми справками о ценах на кожсырье и способе предохранения его от порчи до сдачи—обращайтесь на ближайший пункт Союзкож или кооперации, а также по адресу: Ленинград, ул. 3-го Июля, д. № 55, Союзкож, Заготовительный Отдел.

ЛЕНИНГРАДСКИЙ ОБЛАСТНОЙ СОЮЗ РЫБАЦКИХ ПРОМЫСЛОВЫХ КООПЕРАТИВНЫХ Т-В И АРТЕЛЕЙ

„ЛЕНОБЛРЫБСОЮЗ“

ЛЕНИНГРАД, ул. Ракова, 8.

Объединяет рыбачество побережья Финского залива, озер: Ладожского, Псковского, Чудского, Ильмень, Белого, Онежского и прилегающие к ним реки, а также озера и реки местного значения.

Всех рыбацких хозяйств по системе Леноблрыбсоюза насчитывается 5.400; на 1/VIII Леноблрыбсоюз объединяет 35 рыбтовариществ насчитывающих 15.000 членов.

В систему Леноблрысоюза входит 45 колхозов, объединяющих 1636 рыбацких хозяйств.

Основные функции Союза: кооперирование и коллективизация рыбачества, организационно-массовая и культурно-бытовая работа, снабжение кооперированного ловца орудиями лова и промснаряжением, продовольствием по установленной норме, переселение рыбаков в малонаселенные рыболовные районы, техническое улучшение промысла и применение новых орудий лова.

Всю выловленную продукцию рыбацкая кооперация сдает Ленрыбе для дальнейшей переработки.

Годовой улов рыбы по системе Леноблрыбсоюза намечен—300 тысяч центнеров.

Основные породы рыб: снеток, салака, корюшка, лосось, сиг, судак, лещь, щука, окунь, и прочая мелкая рыба частиковых пород.

Правление Леноблрыбсоюза.

„СОВКОЛХОЗСТРОЙ“

К сведению

райисполкомов, совхозов, колхозов, с.-х. и кооперативных объединений области

В Ленинграде учреждено и приступило к работе Областное Управление Государственного Треста по капитальному строительству в обобществленном секторе сельского хозяйства (совхозах, колхозах, совхозно-колхозных объединениях и пр.) „СОВКОЛХОЗСТРОЙ“.

Ленинградское Областное Управление Совхозстроя принимает на себя:

а) организацию и выполнение строительных работ в обобществленном секторе сельского хозяйства области;

б) снабжение совхозов, колхозов и их объединений и агро-индустриальных комбинатов строительными материалами, оборудованием, а также организацию производства местных строительных материалов (кирпича, плитняка, извести и др.);

в) рационализацию, стандартизацию и типизацию сельскохозяйственного строительства;

г) консультацию и техническую помощь совхозам, колхозам и агро-индустриальным комбинатам в вопросах строительства.

Областное Управление Совколхозстроя помещается в Ленинграде, пр. Володарского, № 39.

СОВКОЛХОЗСТРОЙ.

СПИСОК

районных строительных контор и отдельных прорабов Ленинградского сектора по состоянию на 1/X—30 года.

1) Псковская . . . . . Дом советов, 71.
2) Палкинская . . . . . с. Палкино, Палкинский РИК.
3) Пуш-Горская . . . . с. Тригорское, Русаковский РИК.
4) Славковичская . . . с. Славкович, Славковичский РИК.
5) Гдовская . . . . . г. Гдов.
6) Опочецкая . . . . . г. Опочка, Пушкинская ул., д. 4.
7) Островская . . . . г. Остров.
8) Новоржевская . . . г. Новоржев.
9) Славянская . . . . ст. Славянка, совхоз Гигант.
10) Дновская . . . . . ст. Дно.
11) Старорусская . . . г. Старая Русса, Покровская ул., 41.
12) Чихачевская . . . с. Чихачево, Сорокинский РИК.
13) Грязовецкая . . . . г. Грязовец.
14) Волосовская . . . . ст. Волосово, Балт. ж. д.
15) Красногвардейская . г. Красногвардейск, д. Калпано.
16) Лужская . . . . . г. Луга, Базарный пер., д. 7.
17) Боровичская . . . . г. Боровичи, Коммунарская ул.
18) Череповецкая . . . г. Череповец, Советский пр., 71.

Производители работ Ленинградского Сектора

I. Чаббе . . . . . Банковский пер., д. 2.
II. Анищенко . . . . юрист при ст. Тосно.
III. Павлов . . . . . ст. Кингисепп.
IV. Хахам . . . . . при ст. Ладога.
V. Гофтарш . . . . . Бронницкая, д. 1, кв. 94.
VI. Терве . . . . . ст. Копорье, Балт. ж. д.
VII. Спиридонов . . . . ст. Всеволожская, Ир. ж. д., Христиновский пр., 17.

ВСЕМ РИК'АМ, СЕЛЬСОВЕТАМ, КООПОРГАНИЗАЦИЯМ, ХОЗОРГАНАМ и ПРОФСОЮЗАМ.

Дорогие товарищи!

Все силы и все наши средства направлены на выполнение решений XVI Партсъезда ВКП(б).

Организуем кормовую базу, как основу к разрешению проблемы животноводства и развернем посевы технических культур.

Поднимем бросовые земли и освоим их для расширения посевных и луговых площадей.

Через мелиорацию освоим под сельское хозяйство новые миллионы гектаров.

В связи с ликвидацией округов и переключением всей работы на районы направим все силы а реконструкцию сельского хозяйства, на организацию территории и ее сельско-хозяйственное использование.

Мелиоративное строительство (крупное и среднее) ведет ЛЕНИНГРАДСКОЕ ОБЛАСТНОЕ ОТДЕЛЕНИЕ ГОСУДАРСТВЕННОГО МЕЛИОРАТИВНО-СТРОИТЕЛЬНОГО ТРЕСТА НАРКОМЗЕМА РСФСР, под сокращенным названием „ЦЕНТРОМЕЛИОСТРОЙ".

ЛЕНИНГРАДСКОЕ ОБЛАСТНОЕ ОТДЕЛЕНИЕ ТРЕСТА ЦЕНТРОМЕЛИОСТРОЯ принимает на себя:

1) обследовательское и хозяйственно-экономические работы для выяснения возможностей использования бросовых земель для сельского хозяйства;

2) изыскательские (инженерны)е работы в целях составления проектов на осушение земель, регулирование рек (в связи с понижением уровня стояния вод) и проч.;

3) осушение земель открытыми канавами и дренажом (закрытые канавы) и площадей под сельско-хозяйственные земли, огороды, сады и проч.;

4) культуртехнические работы по освоению бросовых земель;

5) механическую разделку болотных земель (машинно-тракторная вспашка и рандалевание);

6) разведочные буровые работы в связи с геодезическими и мелиоративными работами;

7) санитарно-гидро-технические работы вокруг городов, фабрично-заводских поселкоз и сел в целях оздоровления местности и последующего использования бросовых земель;

8) мелиоративно-дорожные работы по совхозам, колхозам и в связи с колонизационно-переселенческими мероприятиями;

9) сельское водоснабжение.

Мобилизуйте городскую и сельскую общественность, партийные и комсомольские организации, профсоюзы, сельхозкооперацию и потребкооперацию, совхозный и колхозный актив вокруг выдвигаемых и осуществляемых объектов мелиоративного строительства.

За справками и заявками на работы обращаться:

1) Ленинград, пр. Володарского, 37, третий этаж, комната 318.

Телефоны:
- Управляющего . . 649-86
- Гл. Инженера . . 648-34
- Общий 33-63

2) Г. г. Новгород и Лодейное Поле к старшим прорабам при земорганах.

3) Г. Псков—Конторе Центромелиостроя, дом Советов, комн. 188.

С товарищеским приветом

Управляющий Ленингр. Областным Отделением
Треста Центромелиостроя *Г. БОГДАНОВ.*

ЛЕНИНГРАДСКИЙ ЛЕСПРОМХОЗ

Треста „СЕВЗАПЛЕСПРОМ“

Площадь Воровского, дом 9/2.

Телефоны: №№ 473-51 и 661-50.

Заготовляет экспортную древесину, деловой лес для промышленности и дрова. Реализация лесопродукции идет исключительно по нарядам „СОЮЗЛЕСА“.

До 1 октября „ЛЕСПРОМХОЗ“ объединял 24 УЧЛЕСПРОМХОЗА. Производственная программа по лесозаготовкам выражалась в 1.234.000 плотн. куб. метров.

С 1 октября 1930 г. в состав Ленинградского Леспромхоза вошел Леспромхоз „Фанеродвинолеса“ с 6 Учлеспромхозами. Контрольная цифра по лесозаготовкам всех 30 Учлеспромхозов — около 2.400.000 плотн. куб. метров. Работа ведется на территории районов Области: Пригородного, Волосовского, Тосненского, Красногвардейского, Куйвозовского, Мгинского, Ораниенбаумского, Молосковицкого, Кингисеппского, Котельского, Осьминского и Редкинского. На работах по заготовке, вывозке и т. д. будет занято лесорубов около 23.000 чел. и около 24.000 лошадей.

На местах работ организуются столовые для общественного питания, строятся бараки для общежитий, оказывается необходимая медпомощь, организуется механическая вывозка древесины по ледяным дорогам, строятся дековильки (узкоколейная жел. дор.), создается частично собственный обоз.

Поступающим на работу выдается необходимый инструмент.

„ЛЕНГОСТОРФ“

В целях максимального развития добычи торфа, на основе глубокой реконструкции существующих методов торфодобывания, внедрения торфяного топлива во все отрасли промышленности, получения из торфа облагороженного топлива как-то: кокса, брикета, газа, а также изоляционного материала для строительства. По приказу ВСНХ СССР, все торфоразработки, находящиеся в ведении различных хозяйственных предприятий на положении подсобных единиц, от последних изъяты и переданы вновь образованному Всесоюзному Объединению Торфяной Промышленности „СОЮЗТОРФУ“ на правах самостоятельных производственных предприятий.

„ЛЕНГОСТОРФ“ является Ленинградским Областным Объединением „СОЮЗТОРФА“ и управляет всеми эксплоатирующимися и подготовляющимися к эксплоатации торфяными разработками Области.

В сезон 1929/30 г. в Области эксплоатировалось 18 торфоразработок с общей площадью болот под полезной залежью 16,5 тыс. га, с запасом торфасырца 369.645 тыс, кубометров и добыто 686,2 тыс, тонн воздушносухого торфа, против 599,3 тыс. тонн, добытых в сезоне 1928/29 года.

Путем введения новых методов торфодобычи—сверхстандарт по гидроторфу, малый гидроторф взамен машинно-формовочного способа, послойное фрезерование и проч., введения в эксплоатацию ряда новых разработок, механизацией и расширением уже эксплоатирующихся, в сезоне 1932/33 г. предположено добыть 6187,3 тыс. тонн воздушно-сухого торфа с капиталовложением по годам:

№№ по порядку	НАЗВАНИЕ РАЗРАБОТОК	Добыча в тысяч. тонн				
		Фактически		Предполагается		
		1928—29 г.	1929—30 г.	1931 г.	1932 г.	1933 г.
1	Синявино	222,2	334,5	418,0	428,3	430,0
2	Ириновка	146,1	120,6	240,0	260,0	260,0
3	Блудное	55,0	42,4	110,0	117,0	120,0
4	Шувалово	30,6	38,4	70,0	73,9	96,0
5	Самарка	17,9	14,6	40,0	43,2	45,0
6	Дунай	36,4	40,1	147,0	155,0	160,0
7	Ульяновская	22,0	15,9	35,0	37,0	45,0
8	Усть-Тосно	6.8	11,8	36,0	45,0	50,0
9	Гряды	9.3	9,5	47,0	61,9	65,0
10	Красногвардейская	7,3	14,4	120,0	315,0	400,0
11	Дружная горка	21,2	—	37,0	39,5	40,0
12	Никитинская	—	14,6	16,0	16,0	—
13	Псковская группа (6 разработок)	24,5	31,5	75,0	97,9	100,0
14	Селивановская	Подготовляющиеся к эксплоатации.		31,0	114,2	175,0
15	Андого-Сойволовская			25,0	35,2	50,0
16	Дедово-поле			22,0	135,0	200,0
17	Мшинское				300,0	1400,0
18	Песочный мох				29,6	55,0
19	Катышино				9,8	15,0
20	Пидебское				150,0	600
21	Тухун				40,8	200,0
	Итого	599,3	686,2	1469,0	2503,4	4506,0
	Капиталовложения в тыс. рублей		9467,0	55275,2	66665,7	168659,2

Размер торфяного фонда в Области в значительной мере превышает запроектированный рост торфодобычи. Запасы воздушно-сухого торфа в торфяных массивах Ленинградской Области по последним данным доходят до 2.885 милл. тонн и покрывают расход торфа при максимальной цифре последнего года пятилетки в течение 400—500 лет.

К сожалению, мощные торфяные массивы располагаются в радиусе более 150 километров от Ленинграда, потребляющего до 90% вырабатываемого торфа.

Распределение запасов торфа на территории Ленинградской Области представляется в следующем виде:

№№ по порядку	Наименование бывших округов	Площадь в тыс. га	Запас в с. торфа в милл. тонн
1	Лодейнопольский	105	147
2	Боровичский	25	34
3	Великолуцкий	150	210
4	Новгородский	320	448
5	Ленинградский	390	546
6	Череповецкий	1070	1300
	Итого . .	2060	2885

Невзирая на колоссальные запасы торфа в болотах Области и крайнюю нужду Областной Промышленности в местных видах топлива, изучение и детальное исследование болот шло чрезвычайно медленно, и к началу 1929/30 г. количество исследованных болот составляло весьма незначительный процент.

В текущем году для усиления работ по детальному исследованию массивов, помимо Центральной Торфяной Станции, исследования болот производятся изыскательскими партиями „ЛЕНГОСТОРФА".

Октябрь 1930 года.

ВСЕХИМПРОМ
ГОСУДАРСТВЕННЫЙ ТРЕСТ
„АПАТИТ“

УПРАВЛЕНИЕ ТРЕСТА: „Апатит“ Мурманская железная дорога. Ленинград. отд.: ул. Декабриста Якубовича, дом № 16.

Минералогическое соединение „апатит“*) известное под этим именем науке уже достаточно продолжительный срок, до сих пор было обнаружено лишь в Канаде и Норвегии. Последнее время открыты залежи апатита также в Ю. Африке и Бразилии. Однако, промышленных перспектив использования апатита эти месторождения не представляли и добыча апатита колебалась из года в год, оставаясь на чрезвычайно низком уровне. Последние видны из следующей таблицы:

	1913 г.	1923 г.	1924 г.	1925 г.	1926 г.
Норвегия	757	222	345	467	341
Канада	349	27	—	15	36

Хибинское месторождение апатита, о котором так много уже писалось в нашей прессе и научной литературе, по своей грандиозности не может быть сравниваемо с предыдущими.

В одной горе Кукисвумчорр (рудник № 1) обнаружено до 100 милл. тонн апатита со средним содержанием в породе до 30,8% фосфорного ангидрита (P_2O_5). Это колоссальное количество фосфорной соли, сосредоточенное в одном пункте, не могло быть обойдено вниманием технической мысли, почему в результате целого ряда экономических и технологических исследований на базе запасов апатита в Хибинах начала свою деятельность крупная организация – трест „АПАТИТ“.

Исходя из острой потребности нашей страны в фосфоре для нужд удобрения полей, в связи с проблемой создания государственных хлебных запасов (коллективизация), необходимости поднятия урожайности до уровня западно-европейских стран, и, наконец, по причине отсутствия в нашей стране надежной фосфоритной базы (крайне небольшие и низкопроцентные залежи фосфоритов), продукции Хибинского месторождения в первый период разработок придается определенный агрономический уклон.

В довоенное время в области получения искусственных фосфорных удобрений мы сильно зависели от заграницы, о чем говорят следующие цифры:

Произведено в России:

1. Томас-шлака молотого { в 1910 г. — 1.900 т. пуд. / в 1911 г. — 1.700 „ „
2. Суперфосфата . . . . { в 1909 г. — 5.500 „ „ / в 1910 г. — 5.500 „ „ / в 1911 г. — 5.500 „ „

В то же время, т.-е. в период 1910—1913 г.г. завозилось:

---

*) Апатит — фосфорнокислая соль кальция, разновидность хибинского апатита имеет преобладание фтора и относится к фтор-апатитам.

1. Томас-шлака—немолотого 124 т. пудов, молотого 7898 т. п. и суперфосфата—7.956 тыс. пудов.

В текущую пятилетку основным видом фосфорнокислого удобрения является суперфосфат.

В 1929/30 г. его произведено — 441 т. тонн, в 1930/31 г. — по плану требуется произвести 560 т. тонн., а в 1932/33 г. производство суперфосфата должно быть доведено до 3.400 т. тонн.

Это количество не может быть достигнуто без включения хибинского апатита, почему **проблема апатитов** становится в сельском хозяйстве проблемой **всесоюзного значения** и вот почему к ней приковано значительное общественное внимание.

Правительственные директивы наметили рост добычи в Хибинах в следующей нарастающей потребности: в 1929/30 — 250.000 тонн,*) в 1930/31 — 1 млн. тонн с доведением цифры добычи к концу пятилетки до 3 млн. тонн.

Указанные темпы превосходят что-либо виденное в области развития фосфоритных рудников так например, развитие величайших рудников по добыче фосфоритов в Марокко шло следующим образом:

1921 г. —	8.232	тонны
1922 г. —	80.549	„
1923 г. —	190.642	„
1924 г. —	429.958	„
1925 г. —	721.228	„
1926 г. —	885.720	„
1927 г. —	1.198.074	„

Продукция хибинских рудников предназначена также и экпорту, который фактически начат уже в текущем году.

Апатит для отечественной промышленности с рудников будет отпускаться в обогащенном виде (флотацованном), для каковой цели в районе месторождения сооружается специальная фабрика. Продукция означенной фабрики будет внеконкурентной всякой другой фосфоритной продукции, благодаря своему высокому качеству (до 39% P_2O_5), позволяющему производить суперфосфат 19% воднорастворимой фосфорной кислоты (на 5 — 4% выше стандарта).

Указанное качество концентрата (обогащенного апатита) позволит экономически выгодно размещать его на отечественные заводы взамен импортируемого фосфорита, затраты на который по 5-тилетке определены в 12 млн. валюты. Сеть заводов такова: Ленинград, Одесса, Винница, Константиновка, Дзержинск (возле Н.-Новгорода), Пермь.

В данное время строительство в Хибинах и горные работы протекают в полном разгаре там, где еще год тому назад не было вовсе постоянного населения, теперь поселилось около 16.000 чел. Функционирует рудник, строится обогатительная фабрика, электростанция, разбивается город, осуществлен горный поселок. Темпы гордости капиталистического мира—Марокко уже побиты нами, но еще много сил, много творческой энергии и инициативы необходимо положить в это дело для полного удовлетворения нужд страны в фосфоритах для с,-х.

Следует упомянуть о значительных и широких возможностях утилизации апатитовой породы в других областях индустрии, однако в этом отношении работа еще не закончена, почему наметить даже орентировочно новые пути применения апатита—преждевременно.

---

*) Вначале предположено было к добыче 100.000 тонн.

КОМИТЕТ ПО ДЕЛАМ ИЗОБРЕТЕНИЙ

ВСНХ СССР

Комитет по делам изобретений является единым всесоюзным центральным государственным учреждением, основные функции которого заключаются: а) в приеме заявок на изобретения, промышленные образцы и товарные знаки; б) в выдаче патентов на изобретения; в) в выдаче свидетельств на право исключительного пользования промышленными образцами и товарными знаками.

При Комитете имеется библиотека с богатейшим собранием патентов и патентной литературы как изданных в досоветской России, так и в СССР и за границей. Библиотека открыта для бесплатного пользования всех желающих.

Комитетом издаются: 1) ежемесячный журнал „**Вестник Комитета по делам изобретений**“, в котором помещаются все официальные публикации, касающиеся поступивших в Комитет заявок на изобретения. В этом же журнале имеется неофициальная часть, содержащая материалы по обозрению патентной литературы и по разработке вопросов патентного права техники; 2) „**Свод патентов на изобретения**“, содержащий патентные брошюры (описание и чертежи) к выданным Комитетом патентам.

Подписка на все указанные издания принимается Комитетом.

Ленинград, пр. 25 Октября, дом № 44.

КОМИТЕТ ПО ДЕЛАМ ИЗОБРЕТЕНИЙ

ВСНХ СССР

ЖУРНАЛ „ВЕСТНИК КОМИТЕТА"

Выходит один раз в месяц.

Подписка принимается на 1 год и на $^1/_2$ года. На год — 12 руб., на $^1/_2$ года — 6 руб.

„СВОД ПАТЕНТОВ НА ИЗОБРЕТЕНИЕ"

Подписка принимается на полный свод и по отдельным классам. Условия подписки в каждом отдельном случае—по соглашению с Изд-вом Комитета. На складе Изд-ва имеются все патентные брошюры за 1925, 26, 27, 28 и 29 г.г. а также и досоветские. Отпускаются по целым классам и отдельно брошюрами. Цена из расчета 15 к. за брошюру.

Ленинград, пр. 25 Октября, дом № 44.

ЗАВОД
„КРАСНЫЙ ПУТИЛОВЕЦ“

находится в Ленинграде на улице Стачек, № 67, за Нарвской заставой.

= ЗАВОД СУЩЕСТВУЕТ СВЫШЕ 125 ЛЕТ. =

В дореволюционное время развивался главным образом за счет военной промышленности, при чем во время мировой войны его рост достиг наивысшего предела, когда численный состав рабочих на заводе, вместе с Судостроительной Верфью, принадлежавшей тогда Путиловскому заводу, вырос до 30.000 чел.

При советской Власти, завод стал перестраиваться на изготовление продукции, относящейся исключительно к мирному строительству и индустриализации страны.

Судостроительная Верфь от завода „Красный Путиловец“ отделена и представляет собою совершенно самостоятельное предприятие независимое от Красного Путиловца.

Своей главной специальностью завод избрал в настоящее время изготовление тракторов. Машины эти получают широкое распространение в сельском хозяйстве, как самодвижущиеся аппараты, заменяющие живую тяговую силу (лошадей, быков и т. д.).

Второй главнейшей специальностью завод избрал постройку паровых турбин. Эти машины представляют собою главные двигатели на разных фабриках, мельницах, электрических станциях и в других предприятиях, где требуется механическая сила.

В настоящее время, развитие этой специальности поставлено основной задачей заводу „Красный Путиловец“. К разрешению этой задачи завод уже приступил, перестраивая для этой цели мастерские, изготовлявшие до сего времени паровозы для железных дорог.

Перестраиваясь на изготовление мирной продукции, завод „Красный Путиловец“ стремится к ограничению круга изделий, изготовляющихся на заводе с целью достижения при большей специализации наивыгоднейших результатов, но слишком большие размеры завода не позволяют узкую специализацию провести в короткий срок и потому, помимо основной специальности, заключающейся в тракторостроении и турбостроении, завод изготовляет сейчас еще следующие изделия:

а) Драги для золотых приисков. Машины эти приспособлены для добывания и промывки золотоносного песка на золотых приисках.

б) Гидротехнические сооружения для постройки гидроэлектростанций. Сооружения эти состоят в устройстве металлических шлюзов на реках для устройства искусственных водопадов, используемых как двигательная сила для машин, вырабатывающих электрическую энергию.

в) Вагоны трамвайные для городских трамвайных путей.

Помимо этого, делается несколько типов машин для текстильных фабрик, для обработки хлопка и для разных подсобных работ на прядильно-ткацких фабриках. Изготовляются паровые передвижные подъемные краны, самодвижущиеся по жел.-дор. путям, делаются жел.-дор. мотовозы, заменяющие собою паровозы для внутризаводского передвижения вагонов с грузом. Кроме этого, делается много работ по изготовлению крупных машинных частей, которых не могут выполнить другие, более мелкие заводы.

Завод „Красный Путиловец" отличается от других машиностроительных заводов тем, что он все изделия изготовляет почти исключительно из разного металлического лома, добываемого в Ленинградской области, с небольшой добавкой чугуна, привозимого с Южных или Уральских заводов СССР.

Завод имеет шесть мартеновских печей, в которых металлический лом, с прибавкой свежего чугуна и других облагораживающих металлов, переплавляет в стальные слитки, которые затем поступают в прокатный цех, где в горячем состоянии прокатываются в стальные листы или полосы.

Завод „Красный Путиловец" изготовляет сталь исключительно высокого качества, так как изготовляемые им изделия требуют стали особо повышенной прочности. Всего заводом изготовляется стали прокатной и прокованной около 100,000 тонн в год.

Кроме поделочной высокосортной стали завод изготовляет еще особо стойкую инструментальную сталь для инструмента, употребляющегося для обработки металла.

Помимо мартеновских печей и прокатных станков „Красный Путиловец" имеет мощные кузнечные цеха, оборудованные большим количеством очень сильных паровых молотов и гидравлических прессов; затем имеются литейные цеха для отливки в формах стальных, чугунных и медных изделий.

В текущем 1930 г. закончены постройкой одна новая чугунно-литейная мастерская и один новый кузнечно-штамповочный цех, оборудованные по последнему слову техники. Мастерские эти такого большого размера и такого образцового устройства, каких еще нет ни в одной из Европейских стран.

Таким образом завод при посредстве этих цехов имеет возможность превратить ненужный железный лом вновь в ценные и необходимые стране изделия.

Для обработки стали, чугунных отливок и кованных изделий завод имеет много механических цехов, оборудованных разнообразными машинами для обработки металла.

За прошедший хозяйственный год, завод выработал изделий на сумму около 90.000.000 рублей.

По пятилетнему плану дальнейшее развитие объема выработки заводом изделий намечается такое: в 1930/31 г. — 177.000.000 рублей, в 1931/32 г. — 184.955.000 руб. и в 1932/33 г. — 214.959.000. Однако, судя по тому, в какой степени фактическое развитие за прошедшие два года опередило предположение пятилетнего плана, нужно ожидать, что фактический рост завода будет значительно больше намеченного планом.

В настоящее время на заводе работает около 24.000 рабочих и служащих. Кроме этого обучается в фабр.-зав. школе и состоит в бригадном ученичестве при цехах около 2400 чел. Таким образом, всего на заводе занято 26400 чел., кроме строительных рабочих, занятых постройкой мастерских, которых сверх того имеется около 3282 чел. В общем, в настоящее время, размеры завода „Кр. Путиловец" во много раз превышают тот объем, который был в дореволюционное время вместе с Судостроительной Верфью. В этом росте особое внимание привлекает в себе то обстоятельство, что завод, изготовлявший в дореволюционное время почти исключительно орудия разрушения, для военных целей, в настоящее время, работает исключительно для созидательных целей на индустриализацию страны Советов.

Заводоуправление.

ВСНХ

ТРЕСТ

СССР

„ГОСЛАБОРСНАБЖЕНИЕ“

ЛЕНИНГРАДСКОЕ ОБЛАСТНОЕ ОТДЕЛЕНИЕ:

Ленинград, проспект Майорова, дом № 26.

ТЕЛЕФОНЫ: Управляющий 43-22, Т. З. О. 591-84, Бухгалтерия 587-09, магазин 549-17.
Телеграфный адрес Ленинградского отделения: „ГОСЛАБОРСНАБЖЕНИЕ“ — ЛЕНИНГРАД.

ВХОДЯТ СЛЕДУЮЩИЕ ПРОИЗВОДСТВЕННЫЕ ПРЕДПРИЯТИЯ:

1-я Государственная фабрика им. Рухимовича,
вырабатывающая лаборатор. и металлич. аппаратуру.

2-я Сыромятнинская термометрическая фабрика,
вырабатывающая различные термометры и стеклян. лабораторную аппаратуру.

3-й завод Медицинского Лабораторного оборудования.
производство и ремонт хирургических инструментов, медицинского и лабораторного оборудования, ртутно-кварцевых горелок, электро-свето-лечебных приборов и аппаратов.

Сходненский Стекольный завод
вырабатывает стеклянные трубки и капилляры.

Завод „Дружная Горка“
вырабатывает стеклянную химическую посуду, аппаратуру и стеклянную вату.

Завод „Термоэлектроприбор“,
вырабатывающий различные электронагревательные приборы (пирометры, электропечи и проч.).

Объединение Ленинградских Мастерских:
ПРОИЗВОДСТВО зубоврач. инструм. и принадлеж. и ремонт теплотехнич. приборов (производ. бывш. Инжен. Бюро ЛОГЕ) технич. и химич. термометрич. и стеклянная лабораторная аппаратуру.

ПРАВЛЕНИЕ: Москва, Ветошный пер., д. № 2.
ОТДЕЛЕНИЯ: Харьков, площадь Тевелева, Дворец Труда.

Завод № 1 ГОСУД. РЕЗИНОВОЙ ПРОМЫШЛЕННОСТИ

„КРАСНЫЙ ТРЕУГОЛЬНИК“

Завод вырабатывает галоши, шины технические и асбестовые изделия. По сравнению с 1913 годом объем продукции значительно увеличился. Завод изготовляет в настоящее время почти полностью весь ассортимент изделий резиновой промышленности.

Стоимость продукции в тыс. руб. 1928/29 г. в сопоставлении с 1927/28 г. и планом на 1929/30 г. такова:

	29/30 г.	30/31 г. (по промфинплану)	3 % % к 29/30 г.
Галоши	109 853	142.744	130,0
Пневматика . .	52.092	81.555	162,3
Техника . . .	51.130	58.520	114,4
Асбест	4.368	2.2.8	50,8
Всего . .	217.443	287.087	132,2

Удельный вес производства по стоимости выпущенной продукции таков:

	1928/29 г.	1929/30 г.	30/31 г. (о плану
Галоши	55,9%	50.5%	49,4%
Пневматика .	15.9%	24,0%	29,4%
Техника . . .	25,5%	23,5%	20,4%
Асбест	2,7%	2,0%	0,8%
	100%	100%	100%

Число всех трудящихся на заводе на 1 октября 1930 года составляло 27.655 человек. Из них рабочих было 25.110 человек, служащих—2.545 человек. Количество всех трудящихся по сравнению с количеством их на 1/X—1930 г. возросло на 32%.

В течение 1929/30 года завод снизил себестоимость по всему основному производству на 9%, что составляет 10.325 т. р.

По пятилетнему плану развития завода намечено довести выработку в 32/33 г. до 287 милл. руб. Увеличение предусмотрено на 168%. По главнейшим производствам выработка на последний год пятилетки будет следующая (в милл. рублей):

	1927/28 г.	1932/33 г.
Галоши . .	62 милл. руб. 100%	211 милл. руб. 308%
Пневматика	13 милл. руб. 100%	89 милл. руб. 685%
Техника . .	29 милл. руб. 100%	104 милл. руб. 358%

В соответствии с намеченным ростом производительности труда и проектируемыми мероприятиями по реконструкции и рационализации производства снижение заводской себестоимости на последний год пятилетнего плана запроектировано в следующих размерах (в % % к 27/28 г.):

Галоши для внутреннего рынка .	34,61%
„ „ экспорта	40,76%
Пневматика	42,93%
Техника	37,11%
Асбест	26,74%
По всему основному пр-ству в целом	37,74%

Капитальные вложения предусмотрены на пятилетие в сумме 27,043 тыс. руб., не считая капитального ремонта. По отдельным производствам эта сумма распределяется следующим образом (в т. р.):

Галоши	9.214	34,1%
Пневматика . .	2.802	10,4%
Техника	6.418	23,7%
Мехстро	5.376	19,9%
Проч. расходы .	3.235	11,9%
	27.043	100%

Реконструкция производства завода имеет целью машинизировать труд, так как до настоящего времени преобладает на заводе еще труд ручной.

В галошном производстве введено разделение труда и конвеерная система на клейке галош.

Основной технологический процесс резинового производства—вулканизация резиновых изделий—также подвергается изменению и улучшению. В галошном производстве режим вулканизации изменен (с большей экономией, как пара, так и электроэнергии).

По пневматическому производству рационализаторские мероприятия имели целью изменить рецептуру резиновых смесей и конструкцию авто-покрышек, что значительно улучшило качество автошин и увеличило километраж их пробега.

По техническому производству, имеющему чрезвычайно-обширную номенклатуру изделий, мероприятия по рационализации многочисленны. Из осуществленных наиболее важных мероприятий следует указать на изменение способов дублировки и прорезинки тканей, изменение и удешевление многих резиновых смесей, разделение труда при клейке различных изделий, изменение конструкций ряда изделий, дающее значительный эффект как в экономии материалов, так и в других расходах.

Эти и ряд других мероприятий по рационализации производства позволяют с уверенностью надеяться, что все задания высших правительственных органов в разрезе пятилетки будут „Красным Треугольником“ выполнены.

ЭЛЕКТРО-МЕХАНИЧЕСКИЙ ЗАВОД

„ЭЛЕКТРИК“

(им. тов. СКОРОХОДОВА)

Ленинград, Лопухинская, 8.

ТЕЛЕФОНЫ:

Коммутат.	1-71-85,	Каб. управляющ.	1-39-87,
	5-71-60,	Отд. электроснаба	1-27-23,
	6-06-62	Отд. распределен.	55-62.

ЗАВОД ИЗГОТОВЛЯЕТ:

1. ЭЛЕКТРОТЕХНИЧЕСКИЙ УСТАНОВОЧНЫЙ МАТЕРИАЛ: а) патроны для электрич. ламп, предохранители, штепсельные розетки, выключатели и проч.; б) переносные понижающие трансформаторы для ручных ламп; в) судовую (герметич.) осветительную арматуру.

2. ЭЛЕКТРИЧЕСКИЕ СВАРОЧНЫЕ МАШИНЫ, ТРАНСФОРМАТОРЫ и АППАРАТЫ различных назначений и мощностей (сварка вольтовой дугой и теплом Джоуля—точечная, в стык и в нахлестку).

3. ЭЛЕКТРИЧЕСКИЕ НАГРЕВАТЕЛЬНЫЕ ПРИБОРЫ разных назначений и мощностей: а) для домашнего обихода: утюги, кастрюли, чайники, плитки, духовые шкафы. сковородки, отражательные печи; б) для промышленных целей: клееварки, сургучетаялки. паяльники, паяльные и лудильные ванны, котелки для линотипных машин, утюги для портняжных и прачечных, приборы для выжигания клейм и фабричных марок (на пробке дереве и коже).

ЭЛЕКТРОМАШИНОСТРОИТЕЛЬНЫЙ ЗАВОД

„ЭЛЕКТРОСИЛА“

Ленинград, Московское шоссе, 4



Коммутат.: 129-58, 571-18	Отд. Эк. Труда . 445-34
Директор 81-13	Материальн. Отд. 608-55,
Зам. директора . 644-65	175-12
Техн. директ. . . 582-50	Монтажн. Отд. . 82-07
Управделами . . 13-43	Отд. Распр. . . . 89-24,
Ст. Бухгалтер . . 482-07	515-01

ГОСУДАРСТВЕНН. ТРЕСТ ЛЕНИНГРАДСКИХ ЗАВОДОВ МАССОВОГО ПРОИЗВОДСТВА

„ТРЕМАСС“

ЗАВОД ПРОТИВОПОЖАРНОГО ОБОРУДОВАНИЯ

„ПРОМЕТ“

гор. Ленинград, Полюстровская набережная, дом № 5-а.

Монопольное изготовление огнетушителей „БОГАТЫРЬ—ТРЕМАСС“ для быстрого тушения огня и легко воспламеняющихся веществ.

МОТОПОМПОСТРОЕНИЕ — специальные мотопомпы сельского типа, являющиеся необходимостью для сельских поселков, а также колхозов и совхозов.

ПЕНОГЕНЕРАТОРЫ — аппараты для тушения легко воспламеняющихся веществ в больших объемах (бензино и керосино-хранилища).

Оборудование пожарных автомашин, а также изготовление других различных предметов для противопожарных мероприятий.

ЛЕНИНГРАДКОЖТРЕСТ

ПРАВЛЕНИЕ: Ленинград, ул. Герцена, 51.
Телефоны: №№ 5-54-56, 5-76-82, 5-76-83 и 4-78-27.

ЛЕНИНГРАДСКИЙ ГОСУДАРСТВЕННЫЙ ТРЕСТ КОЖЕВЕННОЙ ПРОМЫШЛЕННОСТИ ОБЪЕДИНЯЕТ

ПРОИЗВОДСТВА: обувное, кожевенное, клееваренное и желатинное, текса и лайтлинга, дорожной галантереи, шорно-седельное, приводных и погонялочных ремней, гонков и разных технических кож, обувной фурнитуры, крема и аппретурных изделий.

ПРЕДПРИЯТИЯ:

Фабрики обуви: „Скороход" им. Я. Калинина, „Пролетарская Победа"; ф-ка школа им. Ильичева; „Диктатура Пролетариата" в г. Череповце.

Кожзаводы: им. Радищева, „Марксист", „Коминтерн", „Пролетарий" и 3-й Порховской Госкожзавод".

Фабрики: шорно-седельная им. Синицына; футлярно-чемоданная им. Бебеля; аппретурная.

Заводы: тексовый—„Октябрьской Революции".

Государственный Трест советских птицеводных хозяйств РСФСР — **„ПТИЦЕТРЕСТ"**— организует крупные яично-птичные промышленные хозяйства (яичные фабрики, гусеводческие и утководческие совхозы) по Ленинградской области.

ПТИЦЕТРЕСТ организован постановлением СНК от 15/I— 30 г. для разрешения продовольственной проблемы. В своих хозяйствах разводит кур, гусей, уток для снабжения городов, экспорта за границу. Яичная фабрика Птицетреста предполагает иметь хозяйство на 100.000 голов яйценоских кур, селекционный рассадник и репродуктор.

Гусеводческие совхозы на первое время работы предполагают иметь от 30 до 50 тысяч голов маточного стада с производством молодняка до 300.000 голов. То же самое и в отношении утиных хозяйств.

Совхозы Птицетреста являются ведущим звеном в реконструкции сельского хозяйства. Через эти совхозы будет производиться снабжение колхозов чистопородной высокопродуктивной племенной птицей.

К концу пятилетки совхозы Птицетреста будут иметь 80.000 га земельной территории.

Птицетрест имеет следующие точки строительства и совхозы: Островская яичная фабрика на 100.000 голов кур, совхоз Борисоглебское—яичная фабрика на 100.000 голов кур, совхоз Турово—гусеводческое хозяйство, совхоз в г. Новоржеве—гусеводческое хозяйство, совхоз Межутоки—Бологовского района смешанное хозяйство гусей, кур и уток. Птицетрест имеет селекционный рассадник племенной птицы в Детском Селе, организует Научно-исследовательскую Зональную станцию. Имеет Техникум и птицеводные курсы в Детском Селе и Порхове.

„ЛЕНСЕЛЬПРОМ“

Ленинградский Областной Государственный Трест по переработке сельскохозяйственных продуктов является самой мощной производственной организацией пищевкусовой промышленности в Области.

Ленсельпром создан на базе 2-х Трестов—Табачного и Пищевого, слившихся в Октябре 1929 г. В момент слияния Тресты насчитывали в своем составе 16 основновных предприятий. В 1929/30 году, в связи с реорганизацией управления промышленностью—отошли к другим объединениям Заводы—2 маслобойных, колбасный, консервный и солений. В настоящее время Ленсельпром объединяет 6 производств, в составе 12 основных предприятий и 2 подсобных (литография и ящичная):

1. Табачное производство	2 фабрики.	4. Дрожжевое производство	1 завод
2. Кондитерское „	5 „	5. Пивоваренное „	1 „
3. Макаронное „	1 „	6. Безалкогольн. „	2 „

Для иллюстрации объема работы Треста, ниже приведена табличка, характеризующая удельный вес каждого производства во всей продукции СССР в 1928/29 г. в отпускных ценах 26/27 г. (пятилетний план сельско-хозяйственной и пищевой промышленности 1928/29 г. — 1932/33 г.):

Табачное производство	35,6%	Пивоварен. производство	5,8%
Кондитерск. „	22,75%	Дрожжевое „	3,7%
Макаронное „	25,3%	Безалкогольн. „	4,9%

В последующие годы удельный вес Треста имеет тенденцию к дальнейшему возрастанию, при чем уже в 31 г. по кондитерскому производству, составляющему большую половину трестовской продукции (62%), объем прозводства запроектирован с превышением на 19,5% против последнего года пятилетки,

В 1931 г. Трестом запроектирована следующая выработка:

1. Табачное производство . . . . 27 млрд. шт. папирос.
2. Кондитерск. „ . . . . . 121.000 тонн конд. изделий.
3. Макаронное „ . . . . . 45.000 тонн макарон.
4. Дрожжевое „ . . . . . 2.500 тонн дрожжей.
5. Пивоварен. „ . . . . . 210.000 гкл. пива.
6. Безалкогольн. „ . . . . . 290.000 гкл. минеральн. вод и квасов.

Товарная продукция Треста в 1931 г. запроектирована в сумме 273 млн. руб. (по оптово-отпускным ценам 26/27 г.). На его предприятиях будет занято в 31 г. 14.892 производственных рабочих.

В 1931 г. он дает объем производства, превышающий более чем в 3 раза 1928/29 г. (с 82 млн. руб. до 273 млн. руб. по оптовым ценам 26/27 г.). Динамика роста представлена в нижеприведенной таблице, изображающей этот рост по годам в %% к 1929 г., принятому за 100:

	1929 г.	1930 г.	1931 г.		1929 г.	1930 г.	1931 г.
1. Табачное производ.	100,0	110,8	139,6	4. Дрожжевое произв.	100,0	172,7	299,0
2. Кондитерск. „	100,0	193,8	467,5	5. Пивоварен. „	100,0	123,0	140,0
3. Макаронное „	100,0	181,1	347,0	6. Безалког. „	100,0	400,0	1065,5

Техническая мощность предприятий Треста, и в частности кондитерских фабрик, использована почти полностью; фабрики работают в 2 смены, а частично в 3. В целях расширения объема производства, Трестом проводятся мероприятия по специализации, которые обеспечивают возможность использования резервов, имеющихся внутри самой промышленности. Специализация сокращает ассортимент, требуя перехода на массовое производство.

В связи с этим 3-я Конфектно-Шоколадная фабрика (бывш. Ландрин) совершенно переоборудована для выработки исключительно твердых сортов карамели и монпансье; 1-ю конфектно-шоколадную фабрику (бывш. Жорж Борман) предположено приспособить для выработки бисквита.

Дальнейшее расширение производственной мощности Треста может быть достигнуто лишь на базе строительства новых фабрик. В 1-м квартале 1931 г. намечен пуск новой мармеладной фабрики, мощностью в 7.100 тонн в 1 смену. В том-же году будет начата постройка новой Конфектно-Шоколадной фабрики, рассчитанной на выработку 15.500 тонн продукции в 1 смену; кроме того разрабатывается проект постройки нового крахмало-паточного завода.

ЛЕНИНГРАДСКИЙ ГОСУДАРСТВЕННЫЙ ТРЕСТ КЛЕЕНКИ и ГРАНИТОЛЯ

(искусственная кожа)

„ПРОЛЕТАРСКИЙ ТРУД“

Ленинград, Цветочная ул., № 27.

ТЕЛЕФОНЫ: 2-22-53, 4-64-58, 4-82-21

Телеграфный адрес: ЛЕНИНГРАД—КЛЕЕНКА

ИЗГОТОВЛЯЕТ:

1-я Государственная Фабрика Клеенки—
Волковская ул., № 26. Телефон 418-67.

КЛЕЕНКУ переплетную, фуражечную (американку), столовую (мозаику, скатерти, дорожки), мебельную, вагонку, лакированную, литографскую, сантиметры и нагрудники.

1-я Государственная Фабрика Гранитоля—
Иркутская улица, № 1. Телефон 418-61.

ГРАНИТОЛЬ (искусственная кожа) для обивки мебели, стен вагонов, автомобилей, пароходных кают.

КОЛЕНКОР переплетный всех цветов и тиснений.

1-я Государственная Фабрика Дорожных Вещей—
Цветочная улица, № 27. Телефон 467-16.

ЧЕМОДАНЫ гранитолевые, ученические, ранцы, сумки колумбусы, саквояжи, дамские коробки, портфели, и охотничьи принадлежности.

Согласно Постановления Совета Народных Комиссаров Р.С.Ф.С.Р. от 19 Августа с. г., в связи с ликвидацией Отдела Семеноводства при Народном Комиссариате Земледелия Р.С.Ф.С.Р., **управление Государственным сортовым семенным фондом Р.С.Ф.С.Р.** возложено на Сортоводно-семенной Трест Р.С.Ф.С.Р.

Основной задачей Сортоводно-семенного Треста Р.С.Ф.С.Р. является производство для Госсортфонда сортовых семян всех культур—зерновых, бобовых, льна, картофеля и пр. в совхозах Треста, организация размножения селекционных семян в опытных учреждениях. Для этой цели Сортоводно-семенному Тресту отводится по Ленинградской Области 50.000 га пахотно-способной земли по плану пятилетки и передаются некоторые совхозы и Шелонская зональная зерновая станция.

В целях ускорения производства сортовых семян для Госсортфонда и скорейшей замены в сельском хозяйстве Р.С.Ф.С.Р. беспородного семенного материала чистосортным устанавливается первоочередное снабжение тракторами, с.-хоз. машинами и орудиями, семенами, удобрениями и пр. средствами совхозов Сортоводно-семенного Треста.

Для осуществления возложенных на Сортоводно-семенной Трест Р.С.Ф.С.Р. **„СОРТСЕМТРЕСТ Р.С.Ф.С.Р."** Правительством задач, Правлением Треста, по Ленинградской Области назначен Уполномоченный Треста,

К обязанностям Уполномоченного относится:

1. Представительство от имени Сортсемтреста во всех государственных и общественных организациях Области по всем вопросам, касающимся Сортсемтреста и входящих в его состав совхозов и подсобных предприятий, а равно по всем вопросам, касающимся учреждений и организаций, состоящих с Сортсемтрестом в договорных отношениях.

2. Наблюдение за правильным и своевременным выполнением государственными, кооперативными и др. учреждениями и предприятиями принятых на себя по договорам обязательств. и в частности, за своевременной сдачей семеноводческой кооперацией законтрактованных посевов.

3. Наблюдение за правильной постановкой дела и ведением хозяйства во всех совхозах Сортсемтреста по Области.

4. Организация учета сортовых посевов семеноводческой системы Области и эффективности мероприятий по семеноводству.

5. Выполнение всех других специальных заданий и поручений Правления Сортсемтреста, а равно, производство расчетов от имени Сортсемтреста с семеноводческой кооперацией.

Управление Уполномоченного Сортсемтреста по Ленинградской Области помещается по пр. Володарского, 37, комната 300, тел. 196-35.

Уполномоченный Сортсемтреста Р.С.Ф.С.Р.

по Ленинградской Области: *Сергеев.*

О РАБОТЕ ЛЕНИНГРАДСКОГО СОЮЗА ПОТРЕБИТЕЛЬСКИХ ОБЩЕСТВ (ЛСПО).

I. Структура системы ЛСПО.

Ленинградский Союз Потребительских Обществ (ЛСПО) объединяет восемь городских рабочих районных кооперативов: „Выборгский Рабочий"—по Выборгскому району, „Василеостровец"—по Василеостровскому району, „Московский РК"—по Московскому району, Нарвский РК"—по Нарвскому району, „Красный Октябрь"—по Володарскому району, „Петрорабкооп"—по Петроградскому району, „Смольнинский Рабкооп"—по Смольнинскому району и „Октябрьский Рабкооп"—по Октябрьскому району.

II. Организация кооперативного актива.

Число кооперативных бюро на предприятиях, в учреждениях, в военных организациях и проч. с 1 октября 29 года по 1 октября 30 года возросло с 1100 до 2245 единиц, или с приростом в 1195 единиц. За тот же период число цеховых кооперативных бюро возросло на 381 единицу и общее количество кооперативных бюро, на 1 октября 30 г. достигает 3069 един. или прирост за год на 105,6%.

За отчетный год число лавочных, столовых, булочных и других комиссий кооперативного бюро возросло на 465 единиц и общее число их к октябрю 30 г. достигает 1098 единиц с приростом против прошлого года на 73,5%. Число кооперативного актива с 21 тыс. человек в прошлом году увеличилось за год до 35 тыс. чел., т.-е. на 67,0%.

III. Аппарат системы ЛСПО.

На 1 октября 30 года рабочих и служащих в системе ЛСПО насчитывается 67 тыс. чел., из которых рабочих 27 тыс. и служащих, включая работников прилавка и общественного питания, 40 тыс. чел. Аппарат ЛСПО центра состоит из 1,6 т. чел., в торгово-производственных предприятиях ЛСПО — 31,4 т. чел, и в районных кооперативах—34 тыс. человек.

Увеличение аппарата ЛСПО за год выражается в 26 тыс. чел. и в основном объясняется расширением производственной программы предприятий сильным ростом предприятий с.-хоз., расширением сети общественного питания и торговой сети и созданием внутри аппарата ЛСПО целого ряда новых секторов, обслуживающих с. хоз., транспорт, общественное питание и др. отрасли хозяйства. В текущем году, в целях орабочивания аппарата выдвинуто от станка в систему ЛСПО 708 чел. выдвиженцев, и общее число выдвиженцев на 1 октября 30 года составляет 994 чел. По сравнению с прошлым годом число выдвиженцев возросло на 248%. По должностям выдвиженцы распределяются следующим образом: членов Правления—9 чел., председателей Ревкомиссий — 3, Зав. Отделами—17, пом. зав.отделами—46, инструкторов - 124, зав. магазинами — 167, пом. зав. магазинами — 181, зав. производственными предприятиями — 50, зав. столовыми — 125 и на проч. ответственных работах—272.

Попутно с развитием кооперативных хозяйств, выдвижением рабочих от станка, чисткой аппарата от разложившихся и чуждых элементов, система ЛСПО ведет уже ряд лет большую работу по подготовке новых кадров и переподготовке существующих. Учебно-курсовая сеть ЛСПО за отчетный год выпустила 4900 чел. и на будущий год сеть развернута на 9075 чел. учащихся. Кроме этого развернута значительная сеть по подготовке и переподготовке кооперативного актива с охватом в год до 6–7 тыс. чел.

IV. Кооперирование и привлечение средств населения.

Число пайщиков системы к 1 октябрю 30 г. достигает 1.335.000 чел. что составляет 85,9% ко всему взрослому населению гор. Ленинграда. Годовой план кооперирования выполнен с превышением на 11,8%. По сравнению с прошлым годом число пайщиков возросло на 52,3%, План паенакопления не довыполнен на 15%, что объясняется недостаточной работой кооп-бюро по сбору паевого взноса и усиленным притоком пайщиков, в последнем квартале, получение паевого взноса с которых растянется на будущий год. Общая сумма паевого капитала достигает 21,2 мил., т. е. с приростом против прошлого года на 100%. Средний собранный пай с 12 р. 43 к. в октябре прошлого года возрос за год до 16 р. 50 к. или на 32,7%, что объясняется, с одной стороны, проведенной работой по сбору дифпая и, с другой стороны, некоторым увеличением ставок паевого взноса. Сумма целевых авансов достигает на 1 октября с. г. 5,8 мил. руб. и сумма прочих средств населения 1 мил. руб. Всех средств пайщиков привлеченных в кооперативный оборот на 1 октября имеется 28 мил. руб.

V. Снабжение и распределение.

Истекший год характеризуется систематическим нарастанием разрыва между покупательским спросом и количеством товарной массы. В результате, в разряд дефицитных товаров перешел целый ряд товаров бывших в прошлом году в достаточном количестве и соответственно увеличился круг нормирования товаров. Несмотря на это план торгового оборота выполнен, что явилось результатом развития работы с достаточными товарами, замещающими товары, перешедшие в дефицит и большим охватом рынка, вследствие передачи части сети — госрозницы, транспортной кооперации и Молживсоюза в ведение ЛСПО. Общая сумма валового оборота продажи по системе достигает 1.226.000.000 р, что дает по сравнению с прошлым годом, прирост на 30%. Сумма розничного оборота по продаже (т.-е. фактически выпущено на рынок) достигает 748 мил. или с превышением против прошлого года на 21%. По группе промтоваров план выполнен с превышением—по галошам на 125%, кожаной обуви на 14%, галантереи на 6% при недовыполнении плана по трикотажу на 16%, по хлопчато-бумажным товарам на 27% и по белью на 9%. По сравнению с прошлым годом общая сумма оборота с промтоварами возросла на 42% и в абсолютных цифрах промтоварный оборот ЛРПО достигает 247 миллионов.

Оборот по с.-хоз. товарам выражается в 315 мил. с ростом против прошлого года на 15,4%. План по с.-хоз. группе выполнен с превышением по овощно-фруктовым товарам на 26,4%, по рыбной группе на 39% и бакалейной группе на 52%. В пределах плана прошла реализация хлебофуражных товаров и значительно ниже плана реализация яично-масляных и мясных групп. Торговая сеть системы ЛСПО на 1 октября 30 г. достигает 2186 торговых единиц, из которых: магазинов—1126, универмагов—9, складов топлива—39, ларьков—459, хлебобулочных—368, тележек подвижной торговли 444. В конце года заново создано 67 закрытых распределителей, число которых на 1 января должно быть доведено до 200. Годовой план развертывания сети удовлетворительно выполнен по крупным торговым единицам при некотором недовыполнении плана по ларькам и подвижной торговли. Общий рост торговой сети по сравнению с предыдущим выражается в создании новых 274 магазинов, что отчасти идет за счет принятия сети ТПО, Молжийсоюза и др.

VI. Общественное питание.

Рост общественного питания в отчетном году выражается в увеличении числа предприятий с 550 единиц в прошлом году до 1117 единиц в текущем году. Рабочих охвачено общественным питанием 35% общего коли-

чества, служащих—24%, школьников — 13%, вузовцев — 55% и проч. — 5,6%. Наибольший рост охвата за год имеется по группе рабочих, вузовцев и в меньшей степени служащих, школьников и проч. населения. Оборот общественного питания выражается в 60 мил. руб. за год что дает превышение против плана на 13,3% и рост против прошлого года на 107%.

В среднем, за день продукция общественного питания ЛСПО с 145 тыс. пищевых единицах в прошлом году (считая обед за одну единицу)—в 29/30 г. возросла до 300 тыс. единиц. Производственная база общественного питания значительно механизирована. В один год пущено 4 мощных фабрики кухни, обслуживающих колоссальную сеть рабочих распределителей. Однако, тяга трудящихся к общественному питанию на столько возросла, что существующая сеть, несмотря на увеличение производственной мощности больше чем вдвое, все же недостаточна. Качественные показатели общественного питания значительно отстают от количественных и в этом направлении необходимо повести серьезную работу за улучшение качества обедов и улучшение обслуживания потребителя.

VII. Издержки обращения.

Расходы в минувшем году, ниже запроектированных размеров и ниже по сравнению с предыдущим годом. По ЛСПО центру издержек обращения за 29—30 г., составляет 4,94%, в процентах к обороту по кооперативам—10,08, при чем, по сравнению с прошлым годом процент к обороту по ЛСПО снижен на 0,02% и по кооперативам на 1,13%.

VIII. Промышленность ЛСПО.

Общая сумма продукции промышленности достигает за год 131 мил. р., из которых на пищевую группу приходится 127 мил. и на прочие отрасли 4 мил. Годовой план по продукции выполнен на 102,2% с увеличением продукции против прошлого года на 15,2%. Рабочих в промышленных предприятиях ЛСПО на 1 октября 30 г. занято 8075 человек т.-е. с ростом против прошлого года на 5,5%. План производительности труда выполнен с превышением на 8,7%, с ростом против прошлого года на 29,7%. Себестоимость продукции по сравнению с прошлым годом снижена на 3,6% при плане 0,8. Наиболее характерным моментом работы нашей промышленности является недоснабжение пищевых групп (основное: сырьем, мясом. рыбой и проч.) и только по хлебопечению работа производилась бесперебойно и с полной нагрузкой.

IX. Сельское хозяйство.

Минувший год является переломным в развитии сельского хозяйства ЛСПО. В 29—30 г. впервые ЛСПО засеяно под огородами 1652 га, которые должны дать до 15 тыс. тонн, овощей, полевых и кормовых культур засеяно 2184 га. Посевной план выполнен на 102%, при чем план значительно перевыполнен по полевым и кормовым культурам и недовыполнен на 15% по огородным (в связи с недостатком пригодной земельной площади). Стадо молочных коров с 1500 голов на 1 октября 29 г., за год возросло до 3200 голов. Заново создано свиноводческое хозяйство, в котором к концу года насчитывается 6770 свиней.

X. Транспортное хозяйство

ЛСПО состоит из 300 грузовиков и 1770 лошадиных упряжек с общей мощностью тоннажа в 2379 тонн.

СУММА КАПИТАЛЬНЫХ ВЛОЖЕНИЙ во все отрасли хозяйства достигает за год 27 с половиной миллионов, при чем в торговую сеть вложено 1,9 мил., в складское хозяйство—3,2, общественное питание—9,9, транспорт—1.9, сельское хозяйство—4 мил., промышленность—2,7.

СПИСОК

артелей кооперат. объединений инвалидов, объединяемых ЛЕНКОСПИНСОЮЗОМ

на 1 ноября 1930 года.

Правление: гор. Ленинград, набережн. Красн. Флота, 44, тел. 595-37.

1. **Арметруд** — пр. 25 Октября, 50, тел. 93-96, 111-93. Лечебница стационар.
2. **Бумкоопин** — пр. Нахимсона, 3, тел. 595-01. Торг. канц. прин. и бумаг.
3. **Дело сезона** — Международный, пр. 6, тел 64-01. Пр-во кваса, минер. вод и торговля ими.
4. **Игринарт** — ул. Марата, 2, тел. 510-61. Производство игрушек.
5. **Иптар** — пр. Маклина, 60, тел. 541-46, Билетопечатное производство и пр-во копировальной и светочувствительной бумаги.
6. **Инкоопкондитер** — Новгородская, 7, тел. 641-56. Пр-во макар. и конд. изд.
7. **Инпромом** — В. О., 17 лин., 64, тел. 418-05 и 38-40. Кроватная фабрика.
8. **Инфаскоол** — Лиговка, 69, тел. 266-33 и 520-20. Лакокрасочн. и фасовоч. пр-во. разные.
9. **Инкооптkач** — Фонтанка, 125, Нов. Алекс. рынок, тел. 22-53. Бассонно-ткацкое пр-во.
10. **Инкоопкрас** — Чернышев пер., 3/5, тел. 424-19. Окраска трикотажн. издел.
11. **Интехсантруд** — ул. Герцена, 27, тел. 226-12. Пр-во предм. санит. и гигиены.
12. **Инкоопрабис** — пр. Нахимсона, 3, тел. 660-34. К-в артистов, фотографии.
13. **Картонаж** — 3 Советская, 40, тел. 45-96. Картонажная фабрика.
14. **Красный курьер** — ул. Пролеткульта, 6, тел, 255-21. Обслуживание вешалок в театрах.
15. **Красная заря** — пр. 25 Октября, 88, тел. 588-43. Продажа газет и журнал.
16. **Красный труд** — Лермонтовский, 10, тел. 619-74. Картузно-конв. мастерская.
17. **Коопинтоп** — Полтавская, 12, тел. 104-11. Торговля дровами.
18. **Коопинкож** — ул. Дзержинского, 38, тел. 407-76. Торг. кожев. фурнит.
19. **Им. Красина** — ул. Дзержинского, 45, тел. 125-29. Починка обуви, производство чемодан., портфел. и шорное.
20. **Консервин** — Чернышев пер., 5. Тел. 254-61 и 265-02. Консервная фабрика.
21. **Книготоргин** — пр Володарского, 34, тел. 498-16. Книжная торговля.
22. **Ленторгин** — пр. Володарского, 16, тел. 276-06, 532-98. Мелко-розничная торг.
23. **Литта** — Геслеровский пер., 25/11, тел. 608-34. Ф-ка трикотажн. изделий.
24. **Линкустарт** — Международный пр., 37, тел. 662-88. Металло-ткацкое пр-во.
25. **Мясоторгин** — Боровая ул., 7/60, тел. 189-37. Мелко-розн. торг. мясом
26. **Нефтинкоол** — пр. 25 Октября, 55, тел. 569-65. Торговля нефт. прод.
27. **Новая жизнь** — ул. Воинова, 26, тел. 53-71. Типограф. и перепл., штемпел. гравер.
28. **Ответств. охрана** — Загородный, 12, тел. 463-29. Охрана магаз. и склад.
29. **Им. Огородникова** — Международный, 10/12, тел. 217-74 и 49-86. Пр-во спецодежды и портн. работы.
30. **Пищепродукт** — пр. Майорова, 23/79, тел. 612-92 и 592-16. Пекарни, конд. и колб. пр-во и торг.
31. **Промолпрод** — пр. Володарского, 43, тел. 41-51 и 37-89. Торговля зеленью, рыбой и гастрон. товарами.
32. **Парикмахеров** — пр. 25 Октября, 27, тел. 596-47. Парикмахерские.
33. **Сельхозкоопин** — шоссе Революции, 11, тел. 56-37. Сельск. хоз. и огородн.
34. **Слепых** — Песочная, 37-а, тел. 517-70. Корзин. щеточ. пр-во.
35. **Столяр-строитель** — ул. Текстильщик., тел. 524-99. Деревообделоч. ф-ка.
36. **Тучтас** — Стрельнинская 11, Тудчельное производстве.
37. **Штампожесть** — В. О., 5 линия, 66, тел. 546-68. Штамповочн. пр-во.
38. **Утильтара** — ул. Восстания, 5, тел. 581-80 и 616-87. Ящичн. ф-ка, сбор утиля.
39. **Химс** — Ломанский 15/6, тел. 261-68. Галолитовое мелк. произ-во.
40. **Электрит** — М. Охта, пр. Уткина, д. 4-6-8. Ф-ка баккелит. и карборундов изделий.

Ленинградский округ.

41. **Им. Фрунзе** — Д. Село, улица Коминтерна, д. 27. Торгово-производственн.
42. **Кингисеппская** — г. Кингисепп, пр. К. Маркса, 22. » »
43. **Кронторгин** — г. Кронштадт, пр. Ленина. » »
44. **Ладторгин** — г. Новая Ладога. » »
45. **Надежда** — г. Красногвардейск, Советская, 4. » »
46. **Любторгин** — ст. Любань. » »
47. **Колпинская** — П/о У.-Ижора, Ленингр. р-на. » »
48. **Пекарь** — г. Тихвин, Советская, 26. » »
49. **Райинкоопторг** — г. Урицк, пр К. Маркса, 26. » »
50. **Шлиссторгин** — г. Шлиссельбург. »
51. **Шувинтруд** — Шувалово, Елизав., 5. » »
52. **Экономия** — г. Петергоф. » »

Лужский округ.

53. Рассвет — г. Луга, Кингисеппская, д. 33. Торгово-производственн.

Лодейнопольский округ.

54. Свирь — г. Лодейное Поле. Торговая.
55. Трудовик — г. Вытегра, Вангинская, 38. Торгово-производственн

Череповецкий округ.

56. Новый быт — г. Белозерск. Торгово-производственн.
57. Труд — г. Череповец, Советский пр., 32. » »
58. Труженик — г. Кириллов, д грузов — г. Череповец, гор. ст. Сев. ж. д. » »
59. Устюженская — г. Устюжна. » »
60. Свободный труд — ст. Пестово, М. ж д Производственная.

Орг. бюро АКССР.

61. Красный инвалид — г. Петрозаводск, мал. Подгорная, 14. Торгово-производственн.
62. Самопомощь — г. Петрозаводск. пр. Фр. Энгельса, 9. Производственная.
63. Медвежья гора — Ст. Медвежья гора Мурм. ж. д. Торг.-произв.
64. Пудожская — гор. Пудож АКССР. Торг.-произ-во.

Боровичский округ.

65. Красный инвалид — г. Боровичи, ул. 9 Января, 11. Торгово-производственн.
66. Пробуждение — Бологое, 2-я змейка. Торгово-производственн.
67. X Октябрь — г. Валдай, ул. Луначарского. » »
68. Бельская арт. инвалидов — п/о Белое, Боров. окр. » »
69. Кончанская — п/о Сопины, д. Ванево, Конч. р-на. » »
70. Опеченская — п/о Опеченск. посад, Боровичск. округа. » »
71. Мошенская — п/о Мошенское Боров. окр. » »
72. Орешковская — п/о Никифорково, Боров. окр. Торговая.
73. Пиросская — ст. Лыкошино.
74. Окуловская (комбинат) ст. Боровенка, Окт. ж. д., Теребуново. Производственная.
75. Торбинская — С. Торбино, Торг.-произв.

Новгородский округ.

76. Красный труд — г. Новгород, Б. Михайловская ул., 12, г. 3/79. Производственная.
77. Громобой — г. Ст. Русса, пр. К. Маркса, д. 5. »
78. Вишинкоop — г. М. Вишера, Столярный пер., 4, тел. 55. »
79. Новинстройзаг — г. М. Вишера, ул. Урицкого, 17, тел. 3. »
80. Чудовская — г. Чудово, тел. 69. »
81. Солецкая «Свой труд» — г. Сольцы, тел. 11. »
82. Возрождение — ст. Лыяково, Лычк. р-на. »
83. Самопомощь — ст. Крестцы, тел. 18. »
84. Восход — ст. Пола, пос. Пола. Торговая.
85. Бронинкоop — п. о. Бронница, с. Бронница. »
86. Шимкоопторг — ст. Шимск, пос. Шимск. »
87. Инвалид — ст. Подберезье, с. Подберезье. »
88. Инвалид — ст. Демянск, с. Демянск. »

Псковский округ.

89. Труженик — Псков, Советская ул., д. 35. Торгово-производственн.
90. Труд слепых — Псков, Советская ул. Производственная.
91. Островская — Остров, ст. Остров. Торгово-производственн.
92. Опочецкая — г. Опочка, ст. Опочка. » »
93. Новоржевская — г. Новоржев, ст. Тригорская. » »
94. Дновская — г. Дно, ст. Дно. » »
95. Гдовская — г. Гдов, ст. Гдов. » »
96. Дубецкая — дер. Дубки, Рубилов с. с., Островск. р-на, ст. Остров. Торговая.
97. Волчеямская — ст. Волчьи Ямы, Волчеямского с. с., Псковск. р-на. Торгово-производств.
98. Рюжская — дер. Горелый Дуб, Псковского р-на, ст. Остров. » »
99. Партизанская — п. о. Синерецкое, Красногородского р-на, ст. Остров. » »
100. Славковская — Славковичи, Псковск. окр., ст. Подсевы. » »
101. Новосельская — Новоселье, Псковск. окр., ст. Новоселье. Торговая.
102. Карамышевская — Карамышево, Псковск. окр., ст. Карамышево. Торговая.
103. Большезагородская — дер. Больш. Загорье, Карамышевского р-на. »
104. Выборская — Выбор, Выборского р-на, ст. Сошихино. Торгово-производственн.
105. Новгородкинская — Новгородка, Опочецкого р-на, ст. Остров. Торговая.

ЛЕНИНГРАДСКИЙ

Пищевой Союз Промысловой Кооперации

„ЛЕНПИЩЕПРОМСОЮЗ“

Проспект Володарского, № 53-б.

ТЕЛЕФОНЫ:

Председатель . . .	6-18-23	Плановой Сектор .	2-30-57
Секретариат	6-18-33	Бухгалтерия	2-34-46
Зам. Председателя .	37-96	Техн.-Строит. Сектор	2-64-30
Произв.-Снабж. Отд.	2-62-97	Трансп.-хоз. Сектор .	2-64-30
Орготдел	4-03-28		

КОНТОКОРРЕНТНЫЙ СЧЕТ
в Обл. Конторе Госбанка № 9168.

ПРОИЗВОДСТВО:

хлебо-булочные и всевозможные кондитерские изделия, колбасные изделия, консервы мясные, рыбные, овощные, крахмал, патока, толокно, суррогаты чая, кофе, минеральные воды, молочная ферма, промышленное животноводство, огородничество, макаронные изделия и столовые.

ЛЕНИНГРАДСКИЙ
МЕТАЛЛИЧЕСКИЙ
Промыслово-Кооперативный
СОЮЗ

ЛЕНИНГРАД, Канал Грибоедова, № 30/32.

Телефоны №№ 647-73, 254-68, 254-60, 88-50, 147-98.

ОБЪЕДИНЯЕТ МЕТАЛЛИЧЕСКИЕ АРТЕЛИ

Работая на массового потребителя, металлические артели выпускают — арифмометры, посуду, кровати, примуса и горелки, электрические нагревательные плитки, мясорубки, электрические утюги, металлическую галантерею, радио-аппаратуру; кошелечную и портфельную фурнитуру и т. д.

Обслуживая производственные нужды, главным образом госпромышленность, артели производят — электрические дрели, тракторные части, автомобильные и велосипедные части, пневматические дрели и молотки, детали для текстильных и швейных машин, электротали, тальфера, воздушные конвейеры, вагонетки, лесотаски, анелитические весы, электронагревательные приборы, точные мерительные и поверочные инструменты, простой слесарный и кузнечный инструментарий, ножевки по металлу, автодрезины для железных дорог, предметы городского и крестьянского обоза, вентиляторы, пылесосы, дымососы, и многое другое.

Ленинградский Союз Разных Промыслов

ЛЕНРАЗНОПРОМСОЮЗ

Уг. Гончарной и Полтавской ул., 35, 3 эт.

ТЕЛЕФОНЫ:

Правление	262-77
Орготдел	70-08
Опер. Снаб.	265-57
Пл. Экон.	262 77
Эксп. имп.	443-98
Бухгалт.	181-95
Водный сектор	262-77

Конт. счет № 9166.

ПРОИЗВОДСТВА:

Химические краски (анилиновые), сбор и сбыт утиля, изготовление канцелярских принадлежностей, дорожных чемоданов, портфелей и т. п., галантерейн. произв. игруш. производство, окраска и чистка, стирка, гранитно-мраморные изделия, струнные и шумовые музыкальные инструменты.

ЛЕНИНГРАДСКИЙ

ПРОИЗВОДСТВЕННЫЙ ПРОМЫСЛОВО-КООПЕРАТИВНЫЙ

СОЮЗ СТРОИТЕЛЬНЫХ МАТЕРИАЛОВ

„ЛЕНСТРОМАТПРОМСОЮЗ“

г. Ленинград, Кан. Грибоедова, 30-32.

Тел.: 2-65-72, 2-65-73.

Ленстроматпромсоюз занимается производством кирпича, извести, известковой муки, керамических изделий и добычей нерудных ископаемых: диатомит, кварцевый песок, булыжный камень, бутовая плита, цоколь и черепицы.

В систему Ленстроматпромсоюза на 1/X—30 года входят 27 артелей, имеющих:

18 кирпичных заводов — 2 керамических завода
10 известковых „ — 1 черепичный завод

и остальные по нерудным ископаемым.

Общая программа на 30/31 г. по выработке:

кирпича . . . . 146 мил. шт.
извести . . . . 55 тыс. тонн
черепицы . . . 4 мил. шт.

ЗАВОДЫ РАСПОЛОЖЕНЫ:

КИРПИЧНЫЕ — в Любани, Усть-Ижоре, Саблино, Песочной, Кикерине, Антропшине, Вырице, Будогоще, Тайцах, Большом дворе, ст. Кирпичной, Детском Селе, Ижоре, Ивановском, Анциферове, Мартышкине и Лисине.

ИЗВЕСТКОВЫЕ — в Калмотке, Чудцах, Кикерине, Елизаветине, Перебутине, Передольском, Войсковицах, Уторгоше, Врудах и Сосницах.

ЧЕРЕПИЧНЫЙ — в Любани.

КЕРАМИЧЕСКИЙ — ст. Кикерино, Померанье.

Остальные разработки и карьеры по нерудным ископаемым расположены в различных местах бывшего Ленинградского Округа.

„ЛЕНЛЕСОХИМПРОМСОЮЗ“

Ленинград, Канал Грибоедова, дом № 30/32.

Телефон № 140-41.

Объединяет 30 городских и около 80 деревенских артелей в пределах Ленингр. Области.

Число объединяемых кустарей по городу около 3650 человек и по деревне—около 5500 чел.

ОСНОВНЫЕ ОТРАСЛИ РАБОТЫ:

а) по деревообработке:

Лесопиление, производство различной тары, выработка твердой и мягкой мебели, столярно-плотничные работы.

Спортинвентарь, лыжи, научно-наглядные пособия, модельные и токарные производства, судостроение, корзиноплетение, щепной товар и производство цветной стружки.

б) по лесохимии:

Выработка скипидара, смолы, дегтя, угля, производство канифолей, экспортирует древесн. уголь.

Оборот за 1929/30 год — 10.500 т. р.

Намеченный оборот за квартал октябрь-декабрь 1930 г. — 7.000 т. рублей.

ЛЕНИНГРАДСКИЙ
БУМАЖНО-
ПОЛИГРАФИЧЕСКИЙ
≡ СОЮЗ ≡
ПРОМЫСЛОВОЙ
КООПЕРАЦИИ

ЛЕНПРОМПЕЧАТЬСОЮЗ

Ленинград, внутри Апраксина двора, корпус № 2.
Помещение 19—20 - 21. Тел.: 23-32, 100-28, 419-58, 194-45.

ЛЕНПРОМПЕЧАТЬСОЮЗ ОБЪЕДИНЯЕТ:

Кооперативные т-ва и артели с пройзводствами: светописно-технической бумаги; хромолитографию; **комбинат по муляжным культурно-учебно-наглядным пособиям; принимает заказы** на всякие печатные работы, бланки, афиши, брошюры, книги, этикетки, кассовые ленты, клейку картузов всяких размеров, бристольский картон, сшиватели, регистраторы и всякие переплетные работы, золото-печатные и нотопечатные работы и муляжи.

ЛЕНИНГРАДСКИЙ ПРИГОРОДНЫЙ РАЙОННЫЙ СОЮЗ САДО-ВОДО-ОГОРОДНОЙ КАРТОФЕЛЕВОДЧЕСКОЙ и ПЧЕЛОВОДНОЙ

СЕЛЬСКО-ХОЗ. КООПЕРАЦИИ

„ЛЕНРАЙСАДОГОРОДСОЮЗ"

ЯВЛЯЕТСЯ ВЕДУЩЕЙ с/х. кооперативной системой района, объединяя 65 Поселковых Товариществ, проводит производственную контрактацию, заготовку и сбыт продуктов садоводства, плодоводства, огородничества, картофелеводства и пчеловодства. Ведет работу на договорных началах с другими кооперативными системами по контрактации и сбыту продуктов животноводства и полеводства. Снабжает сельское хозяйство района всеми сельхозорудиями, машинами и средствами производства.

ОБСЛУЖИВАЕТ СЕТЬ КОЛХОЗОВ РАЙОНА по контрактации, сбыту товарной продукции и снабжению их. Организует производственное кооперирование сельского хозяйства и содействует перерастанию простейших производственных объединений в колхозы.

ВХОДИТ ЧЛЕНОМ В ЛЕНИНГРАДСКИЙ ОБЛАСТНОЙ САДОГОРОДСОЮЗ.

Правление Райсоюза помещается в гор. **Ленинграде, пр. 25 Октября, 39,**
телефоны: 217-31 и 171-77.

Состав Правления:

Председатель Правления т. СИЛИН, Н. А.
Члены Правления: БАКМАН, Г. К.
НИКУШИН, А. А.

ЛЕНИНГРАДСКИЙ ЕДИНЫЙ ОГОРОДНЫЙ РАБОЧИЙ КООПЕРАТИВ

ЛЕНОГРАБКООП

Гл. к-ра Правления—Апраксин двор, Антоновский проезд, корп. 9.

Председ. Правления—ЗЕМЦЕВ В. И. тел. 639-28
Личный состав—ЕКИМОВ Н. Н. „ 265-18
Орготдел — ЕЛАГИН Д. М. „ 664-85
Опер. отдел—чл. Пр. ПАХОМОВ И. Н. „ 423-80
Финчасть — Гл. Бух. ГУСЕВ М. В. „ 170-52
Паевой стол — СЕМЕНОВ „ 265-18

Ленинградский Единый Рабочий Кооператив охватывает кооперированием в первую очередь рабочих государственных заводов и фабрик и всего остального трудового населения гор. Ленинграда.

ЛЕНОГРАБКООП объединяет нижепоименованные огородные хозяйства, подсобные предприятия по эксплоатации.

ОГОРОДНЫЕ ХОЗЯЙСТВА:

№ 1 (быв. Ударник) пр. Ленина, д. 33 . . тел. к-ры 187-52
№ 2 (быв. Арт-Охта) Уткин пер., 4, Мал. Охта „ „
№ 3 (быв. Агротруд) Нобелевское шоссе, 27 „ „ 486-84
№ 4 (быв. Раб. огор.) Международн. пр. 105/109 „ „ 580-66
№ 5 (б. Кр. Путиловец) Детскосельск. пер., 2 „ „ 489-81
№ 6 (б. Знание и Труд) Остров Декабристов, Голодаевский пр., д. № 6 . . . „ „ 158-81
№ 7 (а. Знание и Труд и Кооп. хов. № 1) Стар. деревня, Волков пер. д. № 16 „ „ 587-38
№ 8 (быв. Коллективист) Ланское шоссе, д. 3 „ „ 246-08

ПОДСОБНЫЕ ПРЕДПРИЯТИЯ:

№ 1. Томатно-фасовочные мастерские Демидов пер., д. 1 . . . . . тел. к-ры 428-97
№ 2. Гастрономич. мастерск., пер. Ильича, 9 „ „ 630-38
№ 3. Машинно-конная станция и корзиноч. мастерская, Лиговская ул., 259 „ „ 467-88

ЛЕНОГРАБКООП на своих огородах, через ЛСПО и свои распределители, а также и другие организации ведет сбытовые операции овощей, гастрономическими и др. товарами собственного производства.

Ленинградское Областное Управление Шоссейных и Грунтовых дорог и Автомобильного транспорта (ОБЛДОРТРАНС) является отделом Областного Исполнительного Комитета. В ведомственном отношении Облдортранс—местный орган Главного Управления Шоссейных и Грунтовых Дорог и Автомобильного Транспорта РСФСР.

Облдортранс, являющийся областным планово регулирующим органом, как в отношении всего дорожного хозяйства Области, так и автомобильного дела, вместе с тем ведает через соответственные организации новым дорожным строительством и эксплоатациею дорог высших категорий, наблюдая лишь за развитием и надлежащим содержанием дорог низших категорий.

Являясь бюджетным органом, Облдортранс финансируется из различных источников—за счет Общесоюзного бюджета, Республиканского и Областного.

В непосредственном его ведении находится сеть дорог общесоюзного, республиканского и областного значения. Хозяином остальной сети (районных и сельских дорог) являются РИКи и Сельсоветы, и за Облдортранс'ом остаются лишь регулирующие функции и инструктирование по строительству и содержанию этой группой дорог путем технического руководства, и общего наблюдения над работой дорожных ячеек в районах.

Для выполнения означенных задач Облдортранс включает в себе следующие основные отделы: Планово-Экономический, Технико-Производственный, Организационно-Инструкторский и Автомобильный при прочих нефункциональных отделах.

В целях осуществления целого ряда задач связанных с капитальным строительством, при Облдортрансе организован ряд самостоятельных контор, действующих на началах хозяйственного расчета. Так, для проектирования капитальных дорожных сооружений- Проектно-Изыскательская Контора; для осуществления крупного строительства—Строительная Контора по снабжению линейных организаций материалами, инвентарем и механическим оборудованием—Контора по Снабжению и Механизации. Механизация разработки предоставленных Облдортрансу больших каменных карьеров поручена специальной Горной Конторе, состоящей при конторе Снабжения и Механизации.

Общая увязка вопросов дорожной политики и обслуживание дорожных нужд промышленности, торговли, обобществленного сельского Сектора и прочих отраслей народного хозяйства сосредотачиваются в организуемом при Облдортрансе Плановом Совещании.

Непосредственное осуществление на местах директив Облдортранс'а возложено на сеть линейных дорожных органов, разбросанных по всей территории Ленинградской Области.

По строительству—Дорожно-Строительные отделения, подчиненные упомянутой выше Строительной Конторе.

По Эксплоатации—Эксплотационные участки по сети Общесоюзных, Республиканских и Областных дорог и подъездных путей. Эти участки находятся в прямом подчинении Облдортранс'а.

По дорогам районного и сельского значения все вышеуказанные функции осуществляются дорожными техниками и десятниками при РИК'ах.

Одним из главнейших факторов в содержании дорог последних категорий является трудовое участие населения. Для этих же дорог Правительством предоставлен целый ряд льгот: бесплатный отпуск леса и освобождение необходимых строительных материалов (камня, гравия, песка) от сборов в пользу местных советов.

Сеть дорог области составляет 59275,9 км протяжения, из коих в 1930 году дорог общесоюзного значения 3647,7 км, республиканского 819 км, областного 2820,4 км, подъездных путей (за исключением вошедших в высшие категории) 3853,4 км, дорог районного значения 14024,0 км и сельского 35111,4 км.

Распределение дорог по основным типам покрытия приводится в следующей таблице:

Разряды дорог	Протяжение в километрах				
	Шоссе	Мостовые	Гравийн. и улучш. грунт.	Грунтовые	Всего
Общесоюзные	1920,6	491,1	441,0	794,0	3647,7
Республиканские	120,9	24,8	161,5	511,8	819,0
Областные	255,1	342,6	462,1	1760,6	2820,4
Подъездные пути	453,2	234,2	373,7	1792,2	2853,4
Районные	759,6	392,8	—	12871,6	14024,0
Сельские	—	24,0	—	35087,4	35111,4
Итого	3509,4	1510,6	438,3	52817,6	59275,9
в % %	5,9	2,6	2,4	89,1	100

Протяжение дорог покрытых каменной одеждой составляет 8,5%, а гравийных и улучшенных грунтовых—2,4% общего протяжения сети. Остальные 89,1%—грунтов.

Обслуженность гужевыми дорогами территории и населения области характеризуется следующими данными: в среднем на 100 кв. км территории приходится 1,45 км. дорог с каменной одеждой и 6,0 км—грунтовых, а на 10.000 сельского населения 12,1 км. каменных и 50,2 км грунтовых. Для сравнения производятся цифры обслуженности гужевыми дорогами (исключая сельских) территории и населения Союза и некоторых иностранных государств.

	На 100 кв. км. территории			На 10.000 жителей		
	Дор. с кам. одеждой	Грунтов. дорог	Итого	Дор. с кам. одеждой	Грунтов. дорог	Итого
	в километрах					
Ленинградская обл.	1,45	6,00	7,45	12,10	50,20	62,30
СССР	0,14	2,56	2,70	1,60	29,40	31,00
Франция	115,00	14,00	129,00	150,00	18,00	168,00
Англия	127,00	—	127,00	61,20	—	61,20
Германия	44,00	15,00	59,00	59,00	20,00	79,00
С.-А. С. Ш.	11,50	51,20	62,70	62,70	545,00	607,70

Хотя обслуженность Ленинградской области гужевыми дорогами, как грунтовыми, так в особенности и покрытыми каменной одеждой выше средней обслуженности всего Союза, однако наличная дорожная сеть не обеспечивает в достаточной мере грузооборота Области, который значительно превышает средний по СССР. Общий грузооборот дорог в 1927/28 г. исчисляется в 124 миллиона тонно-километров нетто (без учета перевозок лесных грузов и крестьянских хозяйственных перевозок), что дает в среднем 2100 тонн в год на 1 км протяжения дорог.

Грузооборот дорог, являющийся функцией развития промышленности, сельского хозяйства и других отраслей народного хозяйства, ежегодно растет, при чем перспективно ожидаемый грузооборот дорожной сети к концу пятилетия достигнет более чем 200 миллионов тонно-километров (нетто) или до 3500—4000 тонн на 1 км пути.

Приведенная средняя грузонапряженность характеризует лишь дорожную сеть Области в целом. По отдельным дорогам и их отрезкам колебания грузонапряженности весьма резки. Грузонапряженность ряда дорог общесоюзного значения и важнейших подъездных путей во много раз превышает среднюю грузонапряженность дорог Области, достигая к концу пятилетия, в отдельных случаях до 100—350 тыс. тонн (нетто). Такая грузонапряженность

имеется на головных участках дорог—на подъездах к крупным торгово-промышленным и административным центрам. На грузоразделах она падает до 2—3 тыс. на 1 км. Остальная сеть дорог загружена значительно слабее и грузонапряженность их ниже средней. Грузонапряженность дороги служит тем измерителем, на котором основывается выбор наиболее рентабельного типа дороги и ее отдельных участков. Естественно, что от неравномерности движения дорожное покрытие изнашивается также неравномерно. Поэтому затраты на ремонт и восстановление отдельных перегонов тоже в значительной степени зависят от размеров перевозок. В связи с ростом грузооборота Области еще более повышается потребность в текущем и капитальном ремонте,—вызывая необходимость на некоторых наиболее грузонапряженных участках коренного переустройства пути и искусственных сооружений, что, в свою очередь, влечет повышение ассигнований на дорожное строительство, как отмечено было выше.

В соответствии с интенсивным ростом промышленности и других отраслей народного хозяйства, а в связи с этим с особой потребностью в налаженных путях сообщения, отпуск кредитов на дорожное дело за последние годы идет бурным темпом. Если принять отпуск операционных кредитов в 1927/28 году за единицу, то кредидование в последующие годы 1928/29, 1929/30, и 1930/31 г. по Ленинградской области соответственно разрастает в 2,4 4,8 и 14,0 раз.

Тем не менее, вследствие того, что значительная часть средств уделялась до сего времени новому строительству, кредитов на восстановление и поддержание основного дорожного капитала до истекшего 1928/29 года было недостаточно. 1929/30 год явился в этом в этом отношении переломным и отпущенные на текущее содержание и реновацию кредиты несколько превысили ежегодный тзкущий износ и дали возможность покрыть несколько запущенность прошлых лет.

Однако разрешение дорожной проблемы далеко не заключается лишь в предоставлении одних материальных и денежных средств. Дворожные работы являлись всегда и в настоящее время носьт характер работ с массовым применением физического труда. В период усиленного строительстве социализма во всех отраслях народного хозяйства естественно повышается спрос на рабочую силу, каковой превышаст ее фактическое наличие, вызывая вместе с тем дефицитность ее. Это последнее обстоятельство затрудняет производство дорожных работ, снижая темпы этого вида строительства.

Участие масс в строительстве социализма должно найти свое отражение особенно в дорожном деле. Дорожное строительство по существу своему должно быть и может быть лишь делом миллиона рабочих и крестьян. Лишь при самом серьезном внимании со стороны хозяйственных органов и общественных организаций и напряженном участии трудового населения Области окажется возможным приведение сети дорог Ленинградской области в проезжее и культурное состояние, соответствующее ее экономическим потребностям. Без всеобщей поддержки Облдортранс не сможет выполнить стоящие перед ним важнейшие государственные задачи по подготовке путей сообщения к приближающейся усиленной автомобилизации страны.

Одним из важнейших факторов социалистического накопления является достижение возможного снижения стоимости работ и товаров, а в качестве их элемента — удешевление стоимости перевозок. Хорошие дороги являются залогом сохранения крестьянского мертвого и живого инвентаря, увеличения нагрузки на телеги, ускорения перевозок грузов и пассажиров, регулярности сообщения и выходом из легендарного российского бездорожья. Все должны знать и помнить, что дорожное дело не является делом одного лишь Облдортранс'а.

Пусть каждый внесет свою долю участия в это общее дело и поможет выполнить задачу „Догнать и перегнать".

ПРИЕМ ОБЪЯВЛЕНИЙ

ВО ВСЕ ГАЗЕТЫ и ЖУРНАЛЫ СССР

и

СОБСТВЕННЫЕ ИЗДАНИЯ

ВЕСТНИК ЛЕНИНГРАДСК. СОВЕТА
БЫТОВУЮ ГАЗЕТУ
ПОД ЗНАМЕНЕМ СОВЕТОВ
НА ФРОНТЕ ИНДУСТРИАЛИЗАЦ.
ВОПРОСЫ КОММУН. ХОЗЯЙСТВА
ВЕСЬ ЛЕНИНГРАД

ИЗДАТЕЛЬСТВО
Ленинградского Облисполкома
и Ленинградского Совета

ОТДЕЛ РЕКЛАМ и ОБЪЯВЛЕНИЙ

ПР. 25 ОКТЯБРЯ
ТЕЛЕФОН 449-89

42

ЛЕНИНГРАДСКОЕ ПОСТОЯННОЕ СОВЕЩАНИЕ ПО РАЦИОНАЛИЗАЦИИ СТРОИТЕЛЬСТВА ПРИ

ЛОУСК.

1. Инж. **А. БИЛЕНКИН** — **„ТОРКЕТ“** — организация работ и норм . . . . . Цена 45 к.
2. **Сборные железо-бетонные конструкции** . . „ 2 р. 25 к.
3. Инж. **„А. БИЛЕНКИН и инж. Е. ОСТРОВСКИЙ“** Краны — укосины в строительстве. Организация, расчет и экономика производства работ . . . . . „ 1 р. 50 к.
4. **В. А. ЛАТЫНИН — ОПАЛУБКА** системы В. А. Латынина для постройки теплобетонных домов . . . . „ 1 р. 50 к.
5. Инж. **С. В. ВАШИНСКОЙ. Методы нормирования и рационализации строит. процессов** . . . „ 5 р. — к.

Склад издания ИЗДАТЕЛЬСТВО ЛЕН. ОБЛИСПОЛКОМА и ЛЕН. СОВЕТА

Ленинград, Проспект 25-го Октября, д. № 42.

Продажа в книжном магазине „БЫТОВОЙ ГАЗЕТЫ“—Ленинград, Проспект 25-го Октября, д. 78, во всех книжных магазинах.

Н. К. П. С. С. С. С. Р.

ВСЕСОЮЗНОЕ ОБЪЕДИНЕНИЕ СКЛАДСКОГО и ТРАНСПОРТНО-ЭКСПЕДИЦИОННОГО ДЕЛА

„СОЮЗТРАНС“

ПРАВЛЕНИЕ: Москва, Ильинка 4, помещение 6—15.

ЛЕНИНГРАДСКАЯ ОБЛАСТНАЯ КОНТОРА:

Улица Герцена, д. № 15.

ТЕЛЕФОНЫ:

Управляющий конторой	6 49-82
Зам. Управляющего Конторой	5-43-55
Пом. Управляющего Конторой	1-90-32
Административно-Хозяйств. Отд.	4-78-51, 1-47-23
Бухгалтерия	5-87-52
Планово-Экономич. Отдел	6-02-18
Комм.-Снабженч. Отдел	1-25-84
Инспекторский Отдел	6-18-37
Юридическое Бюро	6-18-37
Технич.-Строит. Бюро	1-02-23
Авто-Гужевой Отдел	4-58-74, 4-34-26
Отдел Складов	1-86-46
Транспортный Отдел	2-67-06 5-37-41, 1-81-00 5-60-93, 5-29-78.
Отдел кадров	6-18-37

АГЕНТСТВА ПО ГОРОДУ:

1-ое Апраксин пер., № 18	4-82-09
2-ое Киевская ул., № 1	1-11-89
3-ое Зав. „Путиловец“	2-27-95
4-ое В. О., 9 линия, № 16	6-20-30
5-ое Лиговка, № 50	93-75, 4-21-98
6-ое Б. Охта, Зубов пер.	5-86-33
7-ое Пр. К. Либкнехта	2-36-29
8-ое Калашниковская наб., № 53	5-85-84
9-ое Зав. „Кр. Треугольник“	1-16-69
10-е Сортиров. Невская заст., Ольгина ул.	5-00-37
11-е Окт. тов. ст.	1-44-60
12-е Тов. Финляндская	67-04
13-е Тов. Варшавская	6-55-36
14-е Тов. Витебская	5-78-19
Киоск Тов. Балтийская	6-60-19

КОНТОРА ИМЕЕТ надлежаще оборудованные мощные прирельсовые и пристанские склады во всех частях города.

КОНТОРЫ В ОБЛАСТИ:

БЕЛООСТРОВ, БОРОВИЧИ, КИНГИСЕПП, НОВГОРОД, ПСКОВ И ЧЕРЕПОВЕЦ.

ПРОИЗВОДИТ НИЖЕСЛЕДУЮЩИЕ ОПЕРАЦИИ:

Прием грузов к отправлению на все ст. жел. дор. Союза, а также в порты и на пристани Госречфлота со своею материальною ответственностью за сохранность и целость грузов в пути от пункта отправления до пункта назначения (со склада отправителя до склада получателя) в прямом ж. д., водном и смешанном жел.-дорожно-водном сообщениях.

Отправление грузов за границу **с совершением таможенных формальностей** по экспорту.

Исполнение таможенных формальностей по импорту.

Получение прибывающих грузов с линейных станций и пристаней пароходств и доставление их клиентам с материальною ответственностью за их сохранность.

Прием грузов для хранения в специально оборудованных складах, прирельсовых и пристанских.

Организация ассортировочных баз.

При исполнении поручений клиентов **„СОЮЗТРАНС“ производит по их уполномочиям все связанные с транспортированием и хранением грузов** обрядности и формальности таможенные, акцизные, ветеринарные и административные, а также операции по сопровождению грузов в отапливаемых товарных вагонах и т. п.

Областная Контора „СОЮЗТРАНС“

имеет свои надлежаще оборудованные авто-гужперевозочные средства; **производит прием пассажирского багажа** к отправлению, а также доставку на дом прибывшего багажа.

СЕВЕРО-ЗАПАДНЫЙ ГОСУДАРСТВЕННЫЙ РЕЧНОЙ ФЛОТ

СЗГРФ поддерживает товаро-пассажирское движение: а) по Мариинской системе от Ленинграда до Рыбинска; б) по озерам: Ладожскому, Онежскому, Ильмень, Чудскому и Псковскому; в) по Финскому заливу от Ленинграда до Кронштадта и Петергофа; г) по рекам: Волхов, Мста, Ловать и Полисть; д) по Верхней Волге от Ржева до Рыбинска; е) по реке Мологе от Рыбинска до Весьегонска, Устюжны и Пестово; ж) по реке Великой и з) по реке Луга и Оредеж.

Прибытие и отправление паротеплоходов согласовано с расписанием поездов.

Кроме работ по перевозке пассажиров и транспортированию грузов, СЗГРФлот выполняет следующие операции: прием на хранение товаров в складах, исполнение всевозможных коммерческих поручений грузовладельцев, исполнение различных поручений по переработке и сдаче грузов—получение наложенных платежей и проч.

СЗГРФлот, участвуя в прямом смешанном железнодорожно-водном сообщении со всеми станциями ж.-д. СССР и в специально водном конвенционном сообщении с Волжским и Северным и Госречфлотом, принимает грузы к отправке во все пункты ж.-д. и водной сети СССР; кроме того, Госречфлот, состоя в прямом морско-речном сообщении, принимает к перевозке экспортные и импортные грузы с выдачей прямых документов.

УПРАВЛЕНИЕ СЗГРФ: Ленинград, ул. Герцена, 37, телеф. 563-12, 156-79, 582-25, 75-82, 118-20.

АГЕНТСТВА СЗГРФ: в Ленинграде, Шлиссельбурге, Свирице, Вознесенье, Петрозаводске, Подпорожье, Вытегре, Коневе, Анненском Мосту, Рыбинске, Твери, Череповце, Новгороде, Вытебске, Пскове и на ст. Толмачеве.

ТЕХНИЧЕСКИЕ УЧАСТКИ СЗГРФ: в Вышнем Волочке и Тихвине.

АВТОДОР

Ленинградское Областное отделение

ЛЕНИНГРАД, Улица Желябова, дом № 1.

Среди добровольных обществ, под руководством партии, осуществляющих поставленные перед страной задачи, видное место занимает Общество содействия развитию автомобильного, тракторного и дорожного дела в РСФСР—Автодор.

Одна шестая часть мира, испещренная скверными дорогами, оврагами и гористыми местностями, не может не нуждаться в таком обществе.

„АВТОДОР" продвигает трактор в самые отдаленные уголки Советского Союза. Но не только голой агитацией за трактор и автомобиль занимается „Автодор". Он готовит кадры трактористов и шоферов, он дает сельскому хозяйству квалифицированных машинистов, дорожному строительству—техников и инженеров.

Рост индустриальных центров—колхозов и совхозов ставит перед Автодором дорожно-транспортную проблему. Постройка подъездных путей, соединяющих заводы и колхозы с жел.-дорожными станциями, речными пристанями, замена телеги грузовиком — это дело сегодняшнего дня.

По всему СССР организованы тракторные, шоферские и водомоторные курсы. Организуются и проводятся автомобильные и аэросанные пробеги. Существуют группы Юных Друзей „Автодора".

„Автодор" добился выпуска отечественных автомобилей типа „НАМИ". Завод „Спартак" уже выпустил 300 автомобилей этого типа. Вводится и популяризируется новый вид транспорта—аэросани. Установлены 2 аэросанные линии Архангельск—Пинега и Чебоксары—Каваш.

Сейчас „Автодор" усиленно пропагандирует размещение автомобильного займа и тракторных обязательств, осуществляя лозунг „автомобиль трудящимся", „механизированный транспорт заводам и колхозам".

„Автодор" добровольная организация. Но в условиях социалистической стройки, в условиях общего подъема масс. дело „Автодора" становится делом всей Советской общественности.

При близком участии общественности в работе „Автодора" мы сумеем быстрее дать стране хорошие дороги и механизированный транспорт, от чего зависят, в значительной степени темпы нашего строительства.

Всесоюзное Автотракторное Объединение — ВСНХ СССР

ГОСУДАРСТВЕННОЕ ОБЩЕСОЮЗНОЕ ПРЕДПРИЯТИЕ
ПО СНАБЖЕНИЮ АВТО-МОТО-ТРАНСПОРТА И ЕГО РЕМОНТУ

„АВТОРЕМСНАБ“

ЛЕНИНГРАДСКАЯ ОБЛАСТНАЯ КОНТОРА: Ленинград, ул. Желябова, 13

ТЕЛЕФОНЫ: { Управл. Конторой . 1-01-52 / Оператив. часть . 5-17-76 } { Бухгалтерия. / Канцелярия } 5-99-60

Снабжение автотранспорта Ленинградской области
запасные части, приборы, принадлежности, электрооборудование, резиновые изделия, рессорная и хромоникелевая сталь, инструменты, шарикоподшипники.
АВТОМОБИЛИ ЛЕГКОВЫЕ и ГРУЗОВЫЕ.

Магазин: ул. Желябова д. № 13. Телефон № 1-17-74.
Склады сырья и запчастей: ул. Желябова, д. № 13.

Снабжение бензином из автоматических колонок
ул. Желябова, д. № 13.

Центральный Научно-Исследовательский Автомобильно-Дорожный Институт

ЦУДОРТРАНС'а НКПС

И ЕГО ФИЛИАЛЫ

Адрес: гор. Ленинград, улица Герцена, 19.
ТЕЛЕФОНЫ: Директора — 668-91, Управление делами - 600-49.

ИЗУЧАЕТ ПРОЦЕССЫ РАБОТЫ:

По испытанию и изучению методов эксплоатации автомобильного транспорта и в исследовательской части дорожного строительства черных, каменных и грунтовых дорог и механизации их строительства.

Институт одновременно охватывает работы по организации единого плана работ периферии в части исследовательских задач автодорожного строительства.

С. С. С. Р.

НАРОДНЫЙ КОМИССАРИАТ ЗЕМЛЕДЕЛИЯ.

АКЦИОНЕРНОЕ ОБЩЕСТВО

ПО БОРЬБЕ С ВРЕДИТЕЛЯМИ СЕЛЬСКОГО и ЛЕСНОГО ХОЗЯЙСТВА „АБВ"

ЛЕНИНГРАДСКОЕ ОБЛАСТНОЕ ОТДЕЛЕНИЕ: Ул. Чайковского, д. № 53.

Все на борьбу с вредителями лесного и сельского хозяйства!

Вредители и болезни растений—бич нашего сельского и лесного хозяйства. Они поедают хлеб, разрушают строения и лес, понижают урожайность садов и огородов, портят лен, хлопок и т. п.

На одно прокормление вредителей расходуется хлеба больше, чем потребляет его все население союза:—население съедает в год 29½ миллионов тонн хлеба;—вредители 31 миллион тонн. Сумма всех убытков, причиняемых вредителями исчисляется для Союза в 2 миллиарда руб. ежегодно.

Советское правительство для борьбы с этими потерями создает в разных пунктах СССР станции защиты растений; открыт Всесоюзный институт защиты растений и учреждено Всесоюзное Акц. О-во по борьбе с вредителями сельского и лесного хозяйства „АБВ".

Институт и станция защиты растений изучают причины массового появления вредителей, а акционерное о-во „АБВ" организует работы по истреблению их авиационным, химическим и др. методами и проводит мероприятия, предупреждающие распространение вредителей.

За короткое время своего существования акционерное о-во „АБВ" успело довольно широко развить свою деятельность: налажено дело снабжения мест необходимыми материалами и аппаратурой; развернута сеть инструкторских и прокатных пунктов по всему союзу; организован ряд хорошо оборудованных машинно-истребительных станций. По Ленинградской области организуется 30 межрайонных пунктов, из коих 6 пунктов функционируют.

На юге уже проведены большие работы по истреблению полевых вредителей:—отработано до 1.00.0000 га и т. д.; в ведение о-ва принят, находящийся в Ленинграде (ул. Чайковского 74) Институт Прикладной Зоологии и Фитопатологии, имеющий готовить специалистов высшей квалификации по борьбе с вредителями; организуется техникум (Моховая 64) и курсы при институте для подготовки технических работников и т. д.

В будущем „АБВ" — намечает крайне быстрое развертывание масштаба своей работы,—так напр.; пятилетний план, по применению для борьбы с вредителями самолетов,—предусматривает увеличение числа последних к концу 1933 года до 550, против имеющихся 14. – общая же площадь отработки, приводимой при помощи аэропланов за время с 1930 г. по 1933 год исчисляется 4250000 га.

Но успешное выполнение поставленных перед о-вом больших задач возможно лишь в том случае, если в работе будет ективно участвовать все население.

Задача общественных, партийных и хозяйственных организаций — оказать полное содействие и самую широкую поддержку о-ву.

Нужно помнить, что выполнение задания пятилетки, о поднятии урожайности на 35% неразрывно связано с успехом дела борьбы с вредителями.

Все на борьбу с вредителями—за сохранность урожаев!

Обеззаразим ВСЕ посевное зерно!

Уничтожим вредителей на полях, в огородах, садах, амбарах и домах!

Рики должны широко оповестить социалистический и индивидуальные сектора о местонахождении пунктов, куда хозяйства могут обращаться за помощью.

Работники колхозов, совхозов и коопсистем!—на вас лежит ответственность за правильную постановку дела борьбы с вредителями в хозяйствах.

Требуйте от своих вышестоящих организаций заключения генеральных договоров с „АБВ" на обслуживание ваших хозяйств.

КОМСОМОЛЬЦЫ, ЧЛЕНЫ ЯЧЕЕК ОСО-АВИАХИМА И ПИОНЕРЫ организуйте и участвуйте в работе служб наблюдения и сигнализации.

Отделения о-ва „АБВ" во всех крупных центрах.

Все запросы, корреспонденцию по Ленинградской области шлите по адресу:

Ленинград, улица Чайковского, 53, Ленинградск. Отд. Акц. О-ву „АБВ".

Ленинградское Областное Отделение „АБВ".

ВСЕСОЮЗНЫЙ
ИНСТИТУТ ЗАЩИТЫ РАСТЕНИЙ

Всесоюзный Институт Защиты Растений, входящий в состав Всесоюзной Академии Сельскохозяйственных Наук имени В. И. ЛЕНИНА, является центральным в СССР научно-исследовательским учреждением по борьбе с вредителями и болезнями, возглавляющим исследовательские организации по Защите Растений, дающие обоснование для всей оперативной работы по защите растений, ведущейся в Союзе.

Большая часть Отделов Института расположена в Ленинграде на Елагином острове (Елагинский дворец и прилегающие строения), именно Отделы: а) Прикладной Энтомологии, б) Экономики и Применения, в) Средств и Орудий Борьбы (химическая, физиологическая и токсилогическая лаборатории), г) Управление Института и на бульваре Профсоюзов (дом № 7), д) Отдел Фитопатологии. **В Москве находится часть химических лабораторий** и Конструкторское отделение Отдела Средств и Орудий Борьбы. На Елагином острове находится несколько опытных участков и оранжереи Института. При отделе Прикладной Энтомологии имеется **экспериментальная Станция в Детском Селе** с хорошо оборудованными лабораторией и инсектарием.

Отделы Института подразделяются на ряд отделений по изучению отдельных групп вредителей или болезней, и при них состоят лаборатории и кабинеты. При Институте имеются специальная библиотека в 65.000 томов, фитопатологический музей, и развертывается музей по прикладной энтомологии.

Штат Института, утрержденный на 1931 год, состоит из 294 человек, в том числе 238 лиц научного и научно-технического персонала. Бюджет в 1929/30 году 1.120 тыс. руб. Институтом издаются „Труды по защите растений", 2-месячный журнал „Защита Растений", а также основные руководства, монографии, определители, сводки работ и обзоры литературы по специальности, инструкции по учету вредителей и проч. Предполагается еще издание двухнедельного „Бюллетеня" для скорейшего обмена опытом и скорейшего продвижения в жизнь добытых результатов.

Институт располагает 4-мя филиальными отделениями—Московским, Сев.-Кавказским, Сибирским и Дальне-Восточным, 13-ю зональными станциями Защиты Растений и летними опорными пунктами, главным образом при опытных с/х. станциях в разных районах Союза, он опирается в своей работе также на Отделы Защиты Растений специализированных Институтов Академии и на отделы З. Р. зональных сельскохозяйственных опытных станций.

Ежегодные убытки, наносимые сельскому и лесному хозяйству Союза вредными насекомыми, грызунами и т.-д., а также грибными и бактериальными болезнями, достигают свыше 2 миллиардов руб. Поэтому широкая постановка изучения вредителей и болезней, конечной целью выработки наиболее действительных и дешевых мер борьбы, совершенно необходима в интересах максимального снижения вреда.

В круг основных задач Института входит: 1) Организация службы учета состояния и движения вредителей и болезней, а также карантинной службы для предохранения от завоза вредителей и болезней из других стран и в целях изоляции уже зараженных районов. 2) Объединение и планирование всей научно-исследовательской работ

в СССР по защите растений и синтез уже достигнутых в этой области результатов. 3) Выполнение самостоятельных научных исследований по важнейшим проблемам общесоюзного значения. 4) Разработка методов энтомологических и фитопатологических исследований. 5) Установление закономерностей и прогноз массового появления и размножения вредителей. 6) Обоснование и разработка целостных систем мероприятий по борьбе с вредителями и болезнями в специализированных хозяйствах различного типа разных районов.

Институт развертывает свою работу преимущественно в отношении вредителей и болезней, причиняющих наибольший ущерб народному хозяйству страны. Из вредителей и болезней **полевых** культур—по саранчевым, луговому мотыльку, озимой совке, шведской и гессенской мухам, проволочным червям, слизням, нематодам, паутинному клещику, хлопковой совке и розовому червю, по грызунам (суслики. хомяки, мышевидные грызуны); по ржавчине хлебных злаков, мокрой и пыльной головне хлебных злаков, пузырчатой головне кукурузы, снеговой плесени; антракнозу, фузариозу и ржавчине льна; болезням вырождения картофеля, картофельному раку, мокрой гнили картофеля. Из **садовых и виноградных** вредителей — по яблочному долгоносику, плодожорке и филлоксере. Из вредителей **лесных** пород по короедам, майскому жуку кедровому и сосновому конопрядам (леса Севера, Сибири. Дальнего Востока). Из вредителей **животноводства** по слепням, кожному оводу, клещам и друг.

Институтом разрабатываются и совершенствуются методы, с помощью которых ведется борьба с вредителями и болезнями: а) **агрикультурный**, заключающийся в применении тех или иных хозяйственных мер—подбора устойчивых сортов растений, определенных сроков посева, пожнивной обработки и осенней вспашки, характера обработки, удобрений, севооборотов и др., б) **биологический** метод, заключающийся в использовании естественных врагов вредителей, именно хищных и паразитирующих насекомых, и в) **химический**, который сводится к применению для дезинсекции растений семян и почвы отравляющих веществ—препаратов мышьяка, серы, фтора и др. газовых средств дезинсекции (хлорпикрин, сероуглерод, цианистый калий и кальций и т. д.), опрыскивания и опыливания. в частности опыливания с аэропланов. По химическому методу борьбы, получившему в настоящее время особенно широкое применение, работы Института усиливаются в направлении замены ядов, вырабатываемых из дефицитных материалов менее дефицитными, утилизации отбросов химич. промышленности, использования в с. хозяйстве боевых отравляющих веществ, введения в практику растительных инсектисидов, выработки наиболее совершенных, приспособленных к условиям крупных советских и коллективных хозяйств, типов аппаратуры для борьбы, развития и рационализация применения авио-метода и проч.

При Институте созываются всесоюзные совещания и конференции для разрешения важнейших организационных и научных вопросов. В текущем году Институтом созывается ряд конференций—по саранчевым, по сусликам, службе учета, карантину, с участием как научных работников, так и представителей хозорганизаций. При Институте устраиваются краткосрочные (2—3 мес.) курсы: а) для переподготовки персонала б) подготовки руководителей по службе учета и для подготовки наблюдателей.

Оперативная работа по борьбе с вредителя и болезнями сосредоточена в местных органах Акционерного Общества по борьбе с вредителями (АБВ), сам же Институт лишь проводит испытание различных отравляющих веществ, аппаратуры для борьбы и проч.

Вся работа исследовательская, по защите растений местного порядка в Ленинградской области (вредители и болезни льна, огородных культур, кормовых и луговых трав, слизни и проч.) выполняется Ленинградской областной станцией Защиты Растений (Ленинград, ул. Чайковского, д. 53).

ОПЕРАТИВНАЯ СТАНЦИЯ

ЛЕНОБЛСНАБ-ОСОАВИАХИМ'а

Ленинград, Смоленская, 11.
Телефоны: 213-34, 627-00.

ПРИНИМАЕТ ЗАКАЗЫ:

по массовому истреблению грызунов и паразитов по борьбе с домовым грибком и жучком-точильщиком, по дезинсекции зернохранилищ и хлебофуража, от амбарных вредителей.

ПРОИЗВОДИТ:

научно-проверенные препараты от ГРЫЗУНОВ, ЖУЧКА-ТОЧИЛЬЩИКА, КЛОПОВ и прочих паразитов.

Инструктирует трудящихся о способах борьбы с вредителями.

ПОЛИТЕХНИЧЕСКИЕ КУРСЫ

Ленинградского Областного Отделения Всесоюзного Об-ва

„ТЕХМАСС"

(„ТЕХНИКА МАССАМ")

ОТДЕЛЕНИЯ:

1. СТРОИТЕЛЬНОЕ
2. ЭЛЕКТРОТЕХНИЧЕСКОЕ
3. СЛЕСАРНО-МЕХАНИЧЕСКОЕ
4. ЧЕРТЕЖН.-КОНСТРУКТОРСК.
5. ХИМИЧЕСКОЕ .....
6. ЛЕСОХИМИЧЕСКОЕ
7. НОРМИРОВАНИЯ .....
8. ТОПОГРАФИЧЕСКОЕ
9. ЭЛЕКТРОСВАРОЧНОЕ
10. ПОДГОТОВИТЕЛЬНОЕ .....

Прием по командировкам партийных организаций, профорганизаций и учреждений за счет учреждений и организаций. На свободные места прием за счет ..... слушателей .....

Прием осенний с 15 августа по 15 сентября

Прием зимний с 1 января по 1 февраля

Ленинград, пр. 25 Октября, 32. Тел. 136-68.

Канцелярия открыта от 6 час. до 9 час. вечера.

Улица 3 Июля, 14. Тел. 427-71.

От 10 час. до 5 час. вечера.

Н. К. Т.

ПОЛИТЕХНИЧЕСКИЕ КУРСЫ

СРЕДНЕГО И МЛАДШЕГО ТЕХНИЧ. ПЕРСОНАЛА ЛЕНТРУДКАДРОВ
ПРИ ЛЕНИНГРАДСКОМ ОБЛАСТНОМ ОТДЕЛЕ ТРУДА.

Ленинград, ул. Толмачева, д. 9.
Телефоны №№ 467-64 и 596-77.

Курсы чертежников и чертежников-конструкторов по машиностроению

Курсы электро-монтеров осветителей и по силовым заготовкам

Курсы Нормирования—работн. Т.Н.Б.

Курсы машинописи

Группы утренние, дневные и вечерние

Северо-Западной Областной Союз Потребительских Обществ
„СЕВЗАПСОЮЗ"

ОБЛАСТНОЙ ТЕХНИКУМ ПОТРЕБИТЕЛЬСКОЙ КООПЕРАЦИИ

Пр. 25-го Октября, д. 102. Телефон № 182-60.

Техникум подготовляет руководящих работников районных потребительских обществ и центральных рабочих кооперативов.

При Техникуме имеются 5 отделений: Планово-статистическое, Финансово-счетное, Организационно-массовое, Обмена и распределения и Общественного питания.

Курс обучения—3-х годичный.

В Техникум принимаются лица, окончившие ШКМ или фабрично-заводскую семилетку.

Имеется подготовительное отделение.

Командируемые кооперативными организациями удовлетворяются общежитием и стипендиями, в зависимости от материального положения учащегося.

ЛЕНИНГРАДСКИЙ МЕЛИОРАТИВНЫЙ ТЕХНИКУМ

Адрес: г. Ленинград, Моховая, 6. Телефон 5-91-20.

Мелиоративный Техникум организован на базе культурно-технического отделения бывшего Ленинградского Сельско-Хозяйственного Политехникума. Как самостоятельный Техникум существует с 1-го июля 1930 года.

Мелиоративный Техникум состоит в ведении Государственного Мелиоративно-Строительного Треста „Центромелиостроя" при НКЗ РСФСР.

Задача Техникума заключается в подготовке техников по гидротехнической мелиорации земель, а также по сельскохозяйственному использованию мелиорированных земель. Соответственно этому, Техникум имеет два отделения: 1) Гидротехническое и 2) Агро-мелиоративное. Оба отделения построены на базе 7-летнего курса сов-трудшколы и имеют трехгодичный курс обучения.

В учебный план гидротехнического отделения включены:

I. По общественно-политехническому циклу:

1. Обществоведение. 2. Родной язык. 3. Немецкий язык. 4. Техническая математика. 5. Химия. 6. Физика с электротехникой. 7. Военные дисциплины и 8. Физкультура.

II. По спец-техническому циклу:

1. Минералогия и геология с почвоведением. 2. Графика. 3. Геодезия, 4. Техническая механика. 5. Гидравлика, гидрология и гидрометрия. 6. Строительное и дорожное дело. 7. Машиноведение и механизация работ. 6. Гидротехнические сооружения и гидросиловые установки. 9. Водоснабжение и буровое дело. 10. Гидротехнические мелиорации и изыскания. 11. Основы сельского и лесного хозяйства с культуртехникой.

III. Организационно-экономический цикл:

1. Социалистическое строительство. 2. Экономика сельхоз-мелиораций и водно-земельное законодательство и 3. Организация и ведение мелиоративных работ с технической эксплоатацией мелиоративных систем.

Учебный план агро-мелиоративн. отделения состоит из след. предметов:

I. Общественно-политический цикл:

1. Обществоведение. 2. Родной язык. 3. Немецкий язык. 4. Математика. 5. Химия. 6. Физика с основами механики и сельхоз.-метеорологии, 7. Ботаника. 8. Военная подготовка и 9. Физкультура.

II. Специально-технический цикл:

1. Геодезия с основами топографического черчения. 2. Техническое и проекционное черчение. 3. Основы гидравлики, гидрологии, гидрометрии. 4. Учение о растительных сообществах, 5. Общее и специальное почвоведение, 6. Общее земледелие. 7. Сельхоз-машиноведение, механизация культур-технических работ и специальные машины, 8. Культур-технические изыскания, 9. Культура мелиорируемых земель. 10. Сельхоз-гидротехника и основы гидромодуля. 11. Техническая эксплоатация мелиоративных систем и 12. Основы строительного и дорожного дела.

III. Организационно-экономический цикл:

1. Социалистическое строительство. 2. Организация крупных хозяйств на мелиорируемых землях с основами сельхоз. экономики и 3. Организация мелиоративного дела с основами водно-земельного законодательства.

Непрерывная производственная практика, занимающая в учебном плане Техникума 40% общего количества часов, протекает в предприятиях и опытных учреждениях НКЗ и Центромелиостроя.

В 1930/31 году Техникум функционирует в составе следующих курсов:

А. Гидротехническое отделение: I курс 3 груп. 120 чел. — II курс 1 груп. 37 чел. III курс 1 группа 38 чел. — Б. Агромелиоративное отделение: I курс 1 группа 40 чел.

Ежегодный прием учащихся в Техникум установлен в 240 человек, из них весенний прием 160 и зимний (январский) 80.

При Ленинградском Мелиоративном Техникуме состоят двухгодичные курсы сельскохозяйственной мелиорации, находящиеся в ведении Лен. ОблЗУ. Курсы комплектуются за счет мелиоративных рабочих, имеющих образовательный ценз не ниже школы пятилетки и своей задачей имеют более ускоренную подготовку работников по сельскохозяйственной мелиорации для замещения должностей среднетехнического персонала.

ЛЕНИНГРАДСКИЙ ТЕХНИКУМ ЛЬНОВОДСТВА

Ленинград, Гагаринская, 6.

Существует в составе двух отделений:

1) льнокультурного — по культуре льна (с основными вопросами его первичной обработки) и
2) первичной обработки льна.

Организован в 1930 году на базе бывших двухгодичных Областных Курсов по льняному делу при Ленинградском С.-Х. Политехникуме.

Для обслуживания того и другого отделения имеет специальные учебно-вспомогательные учреждения: льнотехническую лабораторию (пр. Володарского, 48), лабораторию земледелия и агрохимии и в учебном хозяйстве „Ропша“ — учебно-опытное поле, вегетационный домик и лабораторию льноводства и опытного дела.

В повседневной учебно-производственной работе связан с Ленинградским Областным Льносоюзом, в системе которого организуется и производственная практика студентов того и другого отделения.

Стипендиями студенты обеспечиваются по нормам, установленным для столичных с.-х. техникумов.

Имеет общежитие учащихся—Моховая, 5.

При Техникуме организуются краткосрочные и одногодичные курсы для подготовки различных категорий работников в области льняного дела.

ТЕХНИКУМ ЗАЩИТЫ РАСТЕНИЙ ОТ ВРЕДИТЕЛЕЙ

ЛЕНИНГРАД, Моховая, д. 6.

Техникум ставит своей целью подготовку районных техников по защите растений.

Срок обучения 3 года. Учебно-производственная практика проходится при оперативных организациях по борьбе с вредителями, а также в совхозах и колхозах.

Окончившие Техникум получают звание техника по защите растений.

В Техникум принимаются лица от 17 до 30 лет, окончившие рабфаки, курсы подготовки рабочих и курсы подготовки в Техникумы принимаются независимо от возраста и без испытаний. Также без испытаний принимаются окончившие 9-летки, 8-летки, 7-летки, ШКМ и ФЗУ в 1929 и 30 г. Не окончившим и ранее окончившим назначаются приемные испытания по русскому языку, обществоведению, математике, физике в объеме 7-летки.

Заявления адресовать на имя Приемной Комиссии Техникума с приложением следующих документов: 1) свидетельство об образовании, 2) документы о социальном положении и стаже работы поступающего и его родителей, для крестьян, кроме того, заверенная Риком копия окладного листа по сельхозналогу за последний год, 3) справка заверенная Риком о том, что поступающий и его родители не лишены избирательных прав, 4) подлинное свидетельство о рождении, 5) документ об отношении к воинской повинности, 6) удостоверение о здоровье и прививке оспы, 7) две фотографические карточки с заверенной подписью поступающего.

Беднейший состав учащихся обеспечивается общежитием и стипендиями.

ЛЕНИНГРАДСКИЙ
РЫБОХОЗЯЙСТВЕННЫЙ
ТЕХНИКУМ

Ленинград, Гагаринская ул., д. № 6

Техникум имеет три отделения по трем основным отраслям рыбного хозяйства. Курс обучения в каждом отделени трехлетний. Принимаются лица, окончившие семилетку. Каждое отделение Техникума выпускает специалистов средней квалификации по рыбному делу:

1. Отделение техники добывающего рыбного промысла—Техник рыболовства специалист средней квалификации по речному, морскому лову и зверобойному промыслу. Организатор добывающего рыбного промысла в предприятиях государственной и кооперативно-колхозной рыбной промышленности.

2. Отделение техники обрабатывающего рыбного промысла (технологическое). Техник-технолог—цеховой мастер по обработке рыбных товаров: солильно-уборному, коптильно-балычному, консервному, холодильному и утилизации отходов обработки.

3. Отделение рыбоводно-биологическое—Техник-рыбовод специалист средней квалификации по государственному и озерно-прудовому рыбоводству. Организатор прудовых и озерных хозяйств с основными познаниями по гидротехническим сооружениям.

Директор БОГОМОЛОВ.

НАРКОМФИН РСФСР.

ЛЕНИНГРАДСКИЙ ФИНАНСОВО-ЭКОНОМИЧЕСКИЙ ТЕХНИКУМ

Ленинград, Торговый пер., д. 2-а,
у Чернышевой площ. Тел. 176-45, 176-68.

ИМЕЕТ СЛЕДУЮЩИЕ ОТДЕЛЕНИЯ:

1. ФИНАНСОВОЕ:—готовит квалифицированных работников для Райфо, Горфо.

2. КРЕДИТНОЕ: —готовит квалифицированные кадры оперативных работников для контор и агентств Госбанка, Сберкасс и низовой системы Колхозбанка.

На 3-м курсе идет специализация по циклам—Банковскому, Сберкассовому и С.-Хоз. кредита.

3. УЧЕТНО-ЭКОНОМИЧЕСКОЕ—с циклом—
   а) Фабрично-заводского счетоводства,
   б) Колхозно-Совхозного счетоводства,
   в) Счетно-бюджетного счетоводства.

ГОТОВИТ КВАЛИФИЦИРОВАННЫХ РАБОТНИКОВ УЧЕТА для соответствующих отраслей Народного Хозяйства. Бухгалтеров-эконом., бухгалтеров, пом. бухгалтеров и т.п.

Срок обучения 3 года.

Прием производится два раза в год (июль-август и январь-февраль). По правилам приема Н. К. П.

Стипендией и общежитием обеспечивается в первую очередь Рабоче-Крестьянская Группа.

■ ■ ■ ■ ■

При техникуме функционируют заочные Курсы Повышения Квалификации Счетных Работников по циклам — Колхозного Счетоводства, Фабрично-Заводского и Торгово-Кооперативного со сроком обучения—6—9 месяцев.

Подробный проспект и условия приема высылаются по первому требованию при получении 10 коп. почт. марки.

Директор Техникума ЛУКАШЕВИЧ.

ЛЕНИНГРАДСКИЙ ТОПОГРАФИЧЕСКИЙ ТЕХНИКУМ

В основу всех практических мероприятий по использованию естественных производительных сил природы, по укреплению и рациональному развитию народного хозяйства, новых строительств, прокладке транспортных путей, использованию водной энергии и проч. ложится тщательное изучение физической поверхности земли, так как ореграфия и гидрография страны является столь важным факторами, что ни одно культурно-строительное начинание не может быть осуществлено без точного и подробного топографического плана местности. Для пополнения и расширения кадров специалистов по производству разного рода топографо-геодезических работ в сеть данных специальных учебных заведений входит Ленинградский Топографический Техникум.

В Техникум принимаются молодежь в возрасте от 16 до 30 лет, после окончания 7 классов школы 2-й ступени или соответствующей подготовки, на общих основаниях со всеми техникумами вообще. Срок обучения—3 года.

Острая потребность в своевременной подготовке достаточного кадра специалистов-топографов и развившиеся требования к строго научному обследованию всех топографических съемок указали на развитие топографического образования в направлении углубленной узкой специализации и в Техникуме установлены 3 специальности: топографическая, картографическая и фотогеодезическая.

ТОПОГРАФИЧЕСКОЕ отделение имеет целью подготовку топографов для самостоятельного производства топографических съемок современными методами и выполнения работ по их обоснованию в порядке полигонометрических сетей и триангуляцией низших классов.

КАРТОГРАФИЧЕСКОЕ отделение имеет целью подготовку специалистов по составлению и редакции карт. на базе изучения как полевых процессов по исполнению картографи ческого материала, так и использования географических описательных материалов.

ФОТОГЕОДЕЗИЧЕСКОЕ отделение установлено в целях образования кадра специалистов, знакомых с производством топографических работ всех видов, выполняющих полевые работы по геодезическому обоснованию районов аэрофотосъемок, трансформированию и монтажу фотоснимков в целях составления фотопланов.

Все отдельные специальности развиваются на общей базе полевой подготовки в исполнении разного рода топографических съемок.

В техникуме, помимо необходимых и общеобразовательных предметов и цикла обществоведческих дисциплин, преподаются на серьезной математической базе, Топография, Физическая химия, Сферическая тригонометрия, Теория ошибок. Геодезия, Фотохимия, Фототопография, Картография, Практическая Астрономия, Физическая география и Топология и уделяется достаточное внимание овладению искусством Топографического черчения и Каллиграфии. После общего для всех специальностей 1-го года обучения, на ТОПОГРАФИЧЕСКОМ отделении углубляются соответственные знания по Топографии и Геодезии, на КАРТОГРАФИЧЕСКОМ—вводятся по специальности Общее Картоведение, Репродукционная техника и составление карт, и на ФОТОГЕОДЕЗИЧЕСКОМ—Теория трансформирования, контурная воздушная съемка и стернофотограмметрия. В летние триместры проводятся полевые работы по обширной программе, строго согласованной с производственными требованиями, и работой в самом производстве как в летнее время, так и в зимние периоды обучения.

Желательный кадр для Техникума—та рабочая молодежь, которая имеет склонность к полевой деятельности, работе среди природы и чувствует себя в силах вести работу по топографическому изучению необъятной территории Союза самостоятельно и и ответственно, с творческой инициативой и энергией в твердой уверенности в постоянном применении своего труда, в котором беспрерывно нуждается социалистическая страна.

Техникум помещается в гор. Ленинграде, по Кирочной ул., д. № 45-а, тел. 4-68-50. При техникуме имеется общежитие, рассчитанное на 60 человек.

ЛЕНИНГРАДСКИЙ
ЗЕМЛЕУСТРОИТЕЛЬНЫЙ ТЕХНИКУМ,

находящийся в ведении Областного Земельного Управления подготовляет техников землеустройства, существует с 1920 года, обучение трехгодичное, прием в 1930—31 году произведен двухкомплектный в количестве 80 человек. При техникуме находятся Областные 2-х годичные курсы Землеустроительных Техников, существующие с 1922 года, подготовляет техников землеустройства. Курсы на 1930—31 учебном году приема не производили и выпускают прием 1930—31 уч. года и заканчивают свое существование. Техникум и курсы при нем помещаются: Ул. Красных Зорь, № 36, тел. 594-59. Техникум и курсы имеют свое общежитие на ул. Халтурина № 1, тел. 6-60.

Заведывающий Техникумом и курсами:

Е. С. Киселев

Заведывающий Учебной Частью курсов: *А. В. Милюков*

Ленинградский Областной Институт кадров народного образования (ИПККНО)

Институт существует с 1 декабря 1928 г. До осени 1930 года Ленинградский Институт существовал как Отделение Московского Института повышения квалификации педагогов. В настоящее время, согласно постановления коллегии Наркомпроса от 25 апреля 1930 года, Ленинградское Отделение преобразовано в Областной Институт повышения квалификации кадров народного образования.

Ленинградский Институт имеет две задачи: 1) повышение квалификации работающих кадров по линии политических и производственных вопросов и 2) подготовку за Педтехникум и за Педвуз.

Первая задача разрешается следующими путями: 1) через работу краткосрочных курсов центральных (в Ленинграде) и местных (в районах), 2) через областные и районные конференции, 3) через работу в производственных объединениях на местах и 4) через индивидуальную заочную работу.

Московским Институтом выработан план обслуживания работников народного образования по линии полит. и производственных вопросов. Сюда входят такие вопросы, как XVI партсъезд и работа школы, колхозное строительство и работа школы, новые программы, отдельные вопросы марксистской педагогики, политехнизация школы, военизация и т. д. По мере появления из печати материалы будут рассылаться в пед. производственные объединения для проработки и отдельным работникам, подписавшимся на эти материалы.

Между областным Институтом и районами существует разделение труда: Институт обслуживает руководящих работников (районная инспектура, методисты по отдельным вопросам) и работников повышенной сети; районы обслуживают массовых работников.

В Ленинграде вся курсовая и семинарская работа проводится при районных педагогических станциях и в течение почти всего учебного времени (6—8 мес.).

Подготовка областных работников происходит через заочные курсы. Для работников соцвоса отрыты следующие отделения: 1) школ I ступени, 2) дошкольное, 3) СПОН, 4) инспекторов I ст., 5) инспекторов II ст., 6) естествоведческое, 7) для физиков, 8) математическое, 9) эконом. географии, 10) обществоведческое и 11) русского языка и литературы.

На заочные курсы по подготовке принимаются школьные работники и лица, желающие подготовиться к работе в школе. Окончившие педтехникумы принимаются на отделения повышенной школы.

Выполнившие весь учебный план получают квалификацию за педтехникум (для окончивших отделения I ступ.) и за Педвуз (для окончивших отделения повышенной школы).

Основной задачей политпросветских заочных курсов является; 1) повышение производственной квалификации, 2) подготовка крестьянского и рабочего актива к политпросветработе, 3) сообщение специальных навыков и сведений по отдельным культ. бытовым вопросам.

Основной задачей заочных курсов для пионер-работников является помощь им в производственной работе (работа среди детей).

В октябре месяце 1930 г. на заочных курсах состоит: 1) соцвосовских работников—4000, 2) политпросветчиков—175 и 3) пионер-работников—900.

Плата взимается только за рабочие материалы; для пионер-работников курсы бесплатные.

Ленинградских школьных работников обслуживает Вечерний Педагогический Институт, имеющий 9 отделений (обучается 2000 чел.); а политпросветчиков— высшие вечерние курсы при Институте им. Крупской.

Примечание. В интересах приближения руководства заочной подготовкой к периферии эта работа будет передана педтехникумам (Бюллетень НКП № 20 за 30 год, стр. 18—19).

ЛЕНИНГРАДСКИЙ МЕХАНИЧЕСКИЙ УЧЕБНЫЙ КОМБИНАТ ОРУДИЙНО - ОРУЖЕЙНО - ПУЛЕМЕТНОГО ОБЪЕДИНЕНИЯ

„ОРУЖ"

В состав входят: механический институт; механический техникум, вечерний механический институт; вечерний механический техникум; вечерние курсы мастеров, курсы подготовки квалифицированных рабочих; заочный механический институт; заочный механический техникум; заочные курсы мастеров, вечерний рабфак.

Ленинград, 1-я Красноармейская, 1:

ТЕЛЕФОНЫ:

617-11	Кабинет Директора Комбината.
25-20	Кабинет Зав. Учебной частью.
512-38	Общая канцелярия.
65-03	Зав. производством.
585-23	Вестибюль.
195-03	Зав. мастерскими.
517-12	Фабзавуч.
3-85	Заочный техникум.
619-43	Заочный институт.

Администратор директор комбината **тов. Матвеев Н. И.**

Зам. директора **Степанов С. Ф.**

Помощ. директора по учебн. части **тов. Титов Д. П.**

Помощ. директора по заочн. сектору **Левицкий.**

Профиль подготовки специалистов: инженеры инструментальщики, инженеры по холодной обработке металлов, инженеры по горячей обработке металлов, инженеры по теплосиловому хозяйству; техники по холодной обработке металлов, станочники, техники по холодной обработке металлов слесарной специальности, техники инструментальщики. По тем же специальностям мастера.

Во всех учебных заведениях, за исключением курсов мастеров, где курс двухлетний и одногодичный—подготовка рабочих, курс обучения трехлетний.

Прием два раза в год, осенний прием и январский. Общежитие специалистов строится к осени 1931 года.

В Комбинате имеются вечерние производственные мастерские, в которых учащиеся проходят практику в первый год обучения.

В мастерских поставлено производство собственного станкостроения типа Людвиг Леве.

МАСТЕРСКИЕ ПРИНИМАЮТ ВНЕШНИЕ ЗАКАЗЫ

ЗАОЧНЫЕ КООПЕРАТИВНЫЕ
КУРСЫ ЦЕНТРОСОЮЗА

УТВЕРЖДЕННЫЕ ГЛАВПРОФОБРОМ.

Ленинградское Отделение СЕВЗАПСОЮЗА при Областном Кооперативном Техникуме.

ПРИ ОБЛАСТНОМ КООПЕРАТИВНОМ ТЕХНИКУМЕ ОТКРЫТЫ ЗАОЧНЫЕ КООПЕРАТИВНЫЕ КУРСЫ СО СЛЕДУЮЩИМИ ОТДЕЛЕНИЯМИ:

1. Для кооперативного актива.
2. Для выборного состава низовой сети.
3. Для работников снабжения.
4. Для финансово-счетных работников.
5. Организационное.
6. Общественного питания.

ОСНОВНЫЕ ЗАДАЧИ З. К. К.

1. Переподготовка практических работников потребительской кооперации.
2. Частичная подготовка кооперативных работников из числа рабочих, батраков, бедняков, середняков и колхозников.
3. Повышение общего политического и кооперативного уровня знаний актива пайщиков.

УСЛОВИЯ ПРИЕМА НА З. К. К.

На ЗКК принимаются лица не моложе 16 лет, не лишенные избирательных прав, не платящие с.-х. налога в индивидуальном порядке из числа:

а) работников потребкооперации, не получивших специального образования или нуждающихся в переподготовке;

б) индивидуалов, выделяемых Правлениями РАЙПО и ЦРК из актива пайщиков в целях их выдвижения на практичеекую работу в низовой сети;

в) активистов-пайщиков, желающих ликвидировать свою кооперативную неграмотность.

Срок занятий на отделениях: разный—от 9 до 30 месяцев.

Плата от 50 к. до 1 р. 50 к. в месяц.

Красноармейцы и безработные от платы освобождаются.

ПРИЕМ НА КУРСЫ КРУГЛЫЙ ГОД.

Подробн. в проспекте и учебном плане, которые можно получить в ЦРК или Райпо, и на ЗКК.

Адрес: г. Ленинград, Пр. 25 Октября, дом № 102.

СЕКТОР КАДРОВ СЕВЗАПСОЮЗА.

Заочное обучение готовит кадры строителей социализма | Р. С. Ф. С. Р. Л. О. О. Н. О. | „Долгое время у нас в России самообразование будет играть совершенно исключительную роль"

Тов. РАБОЧИЕ и РАБОТНИЦЫ,

гигантские темпы социалистического переустройства всей нашей промышленности и сельского хозяйства ставят неотложную задачу ПОДГОТОВИТЬ миллионы

высококвалифицированных рабочих техников и инженеров.

ДОЛГ КАЖДОГО из вас НЕМЕДЛЕННО начать свою подготовку повысить свою грамотность, расширить общее и политическое образование.

Кто не может этого достигнуть через Школу или Курсы

ЗАНИМАЙТЕСЬ ЗАОЧНО на ДОМУ

через ЛЕНИНГРАДСКУЮ ОБЛАСТНУЮ БАЗУ ЗАОЧНОГО ОБУЧЕНИЯ

ПРИЕМ КРУГЛЫЙ ГОД.

	Срок обуч.
На подготовительное Отделение (для малограмотных и прошедших ликбез) . .	4 мес.
В школу 1 ступени (в объеме школы 1 ступ. Соцвоса, приспособл. для взрослых)	1 год
В школу 2 ступени (в объеме курсов подготовки в техникумы)	2 года
На отделение иностранных языков (Немецкий, Английский)	2 года

Заочная школа снабжает курсантов учебными пособиями и заданиями.

Письменные работы курсантов проверяются в базе и отсылаются обратно курсантам с подробными исправлениями ошибок, разъяснениями преподавателей и оценкой работ.

Уроки начальной общеобразовательной школы и иностранных языков дополняются ПЕРЕДАЧЕЙ по РАДИО.

По всем курсам организуются устные консультации (один раз в месяц).

По окончании школы или отделения заочники получают соответствующие удостоверения.

Подробные справки, учебные планы и программы можно получить в Ленинградской Областной Конторе Заочного Обучения Ленинград, улица Плеханова, № 7, комн. № 6. Телеф. № 6-67-52.

САМООБРАЗОВАНИЕ — ОРУДИЕ ПОДГОТОВКИ КАДРОВ.

ИНСТИТУТ ПРОЛЕТАРСКОГО ИЗОБРАЗИТЕЛЬНОГО ИСКУССТВА

ВЫСШИЕ ПЕДАГОГИЧЕСКИЕ КУРСЫ

РАБФАК — ИЗО дневной и вечерний

Факультет: Клубно-Педагогический.

С отделениями: Художественно-педагогическим.
Клубно-инструкторским.

Факультет: Монументальной живописи.

С отделениями: Строительно-монументальной живописи.
Массовой бытовой живописи (станковой).

Факультет: Декоративно-инструкторск.

С отделениями: Театра и массовых зрелищ.
Массов. архитек.-декоративн. оформлен.

Факультет: Монументальн. скульптуры.

С отделениями: Строительно-монументальн. скульптуры.
Массовой бытовой скульптуры.

АДРЕС:

гор. Ленинград, В. О., Университетская наб., 17.

ГОСУДАРСТВЕННЫЙ МУЗЕЙ

СОЦИАЛИСТИЧЕСКОЙ РЕКОНСТРУКЦИИ СЕЛЬСКОГО ХОЗЯЙСТВА

(Ленинград, Фонтанка, 10)

принадлежит к разряду центральных музеев Республиканского значения, состоящих в ведении сектора Науки Наркомпроса.

Государственный Музей Социалистической Реконструкции Сельского Хозяйства является научно-исследовательским учреждением направленным на усиление политико-просветительной работы в целях выявления достижения социалистической перестройки сельского хозяйства, к пропаганде лучших форм и методов колхозного и совхозного строительства.

Музей знакомит при помощи экспонатов с достижениями сел.-хоз. техники у нас и за границей.

Коллекции музея распределены по следующим секторам:

1. Зерновых культур
2. Технических и специальных культур
3. Животноводческому
4. Лесному хозяйству и лесной промышленности
5. Сектор истории развития сельского хозяйства и отделение живых коллекций (учебно-показательный питомник, Крестовский остров).

Музей служит богатой лабораторией в деле подготовки кадров для сел.-хоз. ВУЗ'ов и техникумов, особенно отделение живых коллекций, где имеются разные породы крупного рогатого скота и мелкого.

Кроме того в отделении живых коллекций имеется полевой участок, огород (парники и теплицы), садово-ягодный питомник, цветоводство.

Наряду с громадным размахом экскурсионной и лекционной работы, музей ведет консультационную работу внутри и вне музея (почтой) по всем вопросам сельского и лесного хозяйства.

Музей устраивает выставки областного и лесного характера, а также и передвижки.

В текущем году при музее функционируют следующие курсы:

1. Директоров крупных советских семеноводческих хозяйств (для союзного семеноводтреста).
2. Механиков-технологов по переработке продуктов сельского хозяйства (для госпромсовхозтреста).
3. Агрономов, свиноводов-бэконизаторов (для свиноводтреста).
4. По переподготовке агрономов сортоводов (для сортосети Республиканского семеноводтреста).
5. Агрономов-педагогов школ колхозной молодежи (для Облоно).
6. Различные курсы по лесному хозяйству и лесной промышленности (для Союзлеспрома).
7. Целый ряд курсов по подготовке специалистов низшей квалификации по сельскому хозяйству.

Музей изготовляет модели; составляет ботанические гербарии и имеет собственное производство диапозитивов по вопросам сельского и лесного хозяйства (выпущены каталоги), принимаются заявки на изготовление диапозитивов от сел.-хоз. и лесных ВУЗ'ов, техникумов, агроучастков, комбинатов, для лесных организаций и др. просветительных учреждений.

ГОСУДАРСТВЕННЫЙ МУЗЕЙ
СОЦИАЛИСТИЧЕСКОЙ РЕКОНСТРУКЦИИ
СЕЛЬСКОГО ХОЗЯЙСТВА

Ленинград, Фонтанка, 10. Телеф. 570-74.

С. С. С. Р.

ВСЕСОЮЗНОЕ ДОБРОВОЛЬНОЕ ОБЩЕСТВО

ПРОЛЕТАРСКОГО ТУРИЗМА и ЭКСКУРСИЙ

ОПТЭ

ЛЕНИНГРАДСКИЙ ОБЛАСТНОЙ СОВЕТ

ЛЕНИНГРАД, Ул. Пестеля, 9. Тел. 123-98, 2-32-34.
Адрес для телеграмм: Ленинград—„Турист"

Общество образовано в целях развития массового самодеятельного туризма среди трудящихся и руководства ТУРИСТСКИМ движением

ОПТЭ ставит своей задачей путем туризма и экскурсий ознакомить трудящихся с СОЮЗОМ ССР, собирать о нем материалы, организовать наглядное изучение хода социалистического строительства, повышать производственный опыт трудящихся, использовать туризм и экскурсии, для подготовки и переподготовки кадров.

ОПТЭ содействует укреплению обороноспособности страны путем военизации молодежи, физического оздоровления трудящихся.

ОПТЭ внедряет коллективизм, путем максимальной коллективизации быта во время массовых экскурсий.

ОПТЭ ставит своей задачей помощь колхозам, путем посылки бригад и групп, состоящих из рабочих, желающих использовать свой отдых на помощь колхозам.

ОПТЭ ставит одной из своих основных задач интернационального воспитания трудящихся масс, которая достигается благодаря путешествиям туристов-передовиков в самые отдаленные, самые глухие и культурно-отсталые районы нашего Союза.

Ленинградский Областной Совет О-ва пролетарского туризма и экскурсий организует путешествия и экскурсии во все области и отрасли хозяйства СССР, по производственно-краеведческим, сельско-хозяйственным и производственным маршрутам. Разрабатывает маршруты, для туристов и экскурсантов. Принимает круглый год туристов и экскурсантов на полное обслуживание общежитием, питанием, политико-просветительной работой, экскурсиями, лекциями и беседами. Направляет на базы отдыха и групповые экскурсии: Кавказ, Крым, Поволжье, Урал, Север, Средняя Азия и Сибирь, а также крупные промышленные центры. Дает консультации и всевозможные справки по путешествиям и экскурсиям, как местного характера, так и дальнего. Разрабатывает маршруты, для туристов и экскурсантов.

ОСНОВНАЯ БАЗА ДЛЯ ПРИЕМА ПРИЕЗЖАЮЩИХ ТУРИСТОВ-ЭКСКУРСАНТОВ В ЛЕНИНГРАДЕ

улица Белинского, 13. Тел. №№ 476-96, 25-86 и 402-68.

Прием в члены общества пролетарского туризма и экскурсий по Ленинградской области производится Райсоветами:

Нарвский — Ул. Стачек д. № 2, М.-Н. Дом Культуры.

Московский — Международный, 103 (Райком ВЛКСМ).

Выборгский — Ломанский, 15, Выборгский Дом Культуры.

Володарский — Пр. 25-го Октября, 178 (Райком ВЛКСМ).

Василеостровский — Пр. Пролет. Победы, 65, комната № 23.

Петроградский — Улица Красных Зорь, д. 60 (Клуб Металистов).

Смольнинский — Проспект 25-го Октября, д. 41-43.

Октябрьской — Проспект Маклина, 8-10 (Райком ВЛКСМ)

Карелия — гор. Петрозаводск, Дворец Труда, Карпрофсовет (Райсовет ОПТЭ).

Новгород — Ул. Луначарского, 4.

Псков — Ул. Некрасова, 32.

Боровичи — (Райком ВЛКСМ — Райсовет ОПТЭ).

Лодейное Поле — (Райком ВЛКСМ—Райсовет ОПТЭ).

Луга (Райсовет ОПТЭ).

Череповец — (Горком ВЛКСМ).—Райсовет ОПТЭ.

Сестрорецк — (Горсовет ОПТЭ при заводе имени ВОСКОВА).

Колпино — Колпинский Совет ОПТЭ при Ижорском заводе.

Воентурбюро — Проспект Володарского, Дом Красной Армии и Флота.

Ленинградский Областной Совет О-ва пролетарского туризма и экскурсий имеет для своих членов фото-магазин „ТУРИСТ“, который снабжает туристов-экскурсантов, уезжающих в путешествия всевозможным фото-инвентарем. Адрес магазина: Ул. 3-го Июля, 32, тел. 426-98, а также имеет магазин Туристского снаряжения на Ул. 3-го Июля, Апраксин двор, тел. 444-89.

При Ленинградском Областном Совете ОПТЭ имеется фото-ателье, которое обслуживает прибывающие экскурсии и членов общества пролетарского туризма и экскурсий, а также имеет выездных фотографов. адрес ФОТО-АТЕЛЬЕ: Ул. 3-го Июля, 27, тал. № 488-80.

Ленинградский Областной Совет ОПТЭ.

Ленинградский Ветеринарный Техникум

(Ленинград, Моховая, 6)

Техникум существует 2-й год, ставит своей целью подготовку техников ветеринаров (помощников ветеринарных врачей).

Срок обучения в Техникуме—3 года.

Комплект приема в 1930/31 уч. году на первый курс—120 чел.

Учащиеся обеспечиваются общежитием и стипендиями в общем порядке.

В Техникум принимаются лица не моложе 18 лет и не старше 30 лет. Окончившие рабфаки и курсы по подготовке рабочих в Техникумы принимаются независимо от возраста окончивших.

От приемных испытаний освобождаются: окончившие рабфаки, подготовительные отделения при Техникумах, фабрично-заводские семилетки, школы девятилетки и семилетки, ШКМ и курсы по подготовке рабочих в Техникумы, с обязательным сохранением принципа классового отпора.

Заявления подаются с приложением следующих документов:

а) подлинное свидетельство об образовании;

б) документы о социальном положении и для крестьян копии окладного листа по сельхозналогу;

в) подлинное свидетельство о рождении;

г) документ об отношении к воинской повинности;

д) удостоверение леч. учр. о здоровьи и прививки оспы;

е) две фотографических карточки с подписью поступающего, заверенной учреждением.

Срок подачи заявлений до 15 августа.

Северо-Западное Отделение Центропосредрабиса принимает поручения на художественное обслуживание У.З.П., рабочих клубов, площадок, колхозов и совхозов готовыми художественными ансамблями и театрами.

1. Драматические спектакли.
2. Концерты, посвященные показу искусства отдельных эпох социальных формаций и художественного направления.
3. Театрализованные концерты: а) музо-лито-монтажи, а) художественные доклады и в) концерты-биографии.
4. Концерты для детской аудитории.
5. Концерно-эстрадные вечера.

Темы вечеров подразделяются на: 1) Обслуживание политических кампаний и дат красного календаря; 2) культ-просветительное обслуживание.

Принимает поручения на формирование стационарных дел. Все заявки направлять по адресу: Ленинград, Мойка, 83, Северо-Западное Отделение Центропосредрабиса. Заявки могут рассчитывать на удовлетворение, при условии получения не позднее как за две недели до дня концерта или спектакля.

Северо-Западное Отделение Центропосредрабиса.

Ленинград, Мойка, 83. Телеф.: 12-97, 76-61, 238-75, 412-97, 533-01, 184-83, 184-92, 627-98, 3-54, 547-48.

Издательство Ленинградского Облисполкома и Ленинградского Совета

Ленинград, Просп. 25-го Октября, д. № 42

Для СЕЛЬСОВЕТОВ, ГОРСОВЕТОВ и РАЙСОВЕТОВ

КНИГИ:

1. Сборник по массовой советской работе изд. 1929 г. цена . . . . . 35 к.
2. Справочник работника Горсовета, изд. 1929 г., цена . . . . . 25 к.
3. Справочник работника Сельсовета, изд. 1929 г. цена . . . . . 25 к
4. Положение об областных и районных Советах, изд. 1928 г. (с приложением исправлен. и дополнен. на 1 нояб., 1930 г.) цена . . . . . 50 к.
5. Положение о промысловой кооперации, изд. 1928 г., цена . . . . . 35 к.
6. Устав сельско-хозяйственных артелей, изд. 1930 г., цена . . . . . 7 к.
7. Карта Ленинградской Области, изд. 1930 г., цена . . . . . 40 к.
8. Справочник Члена Ревкомиссии, изд. 1929 г., цена . . . . . 40 к.
9. Сельсоветы на новом этапе, изд. 1930 г., цена . . . . . 35 к.
10. За большевистский сев, изд. 1930 г., цена . . . . . 15 к.
11. Органы управления о крупных колхозах, изд. 1930 г., цена . . . . . 60 к.
12. Контрольно-технический журнал, цена . . . . . 1 р.

Все издания высылаются наложенным платежом за счет заказчика

Справочники обязательны при составлении смет, заменяя урочное положение (постан. КОМСТО от 19 ноября 1929 г.) „Экономическая Жизнь“ № 10 за 1930 год

ЛЕНИНГР. ОБЛАСТН. УПРАВЛЕНИЕ СТРОИТЕЛЬНОГО КОНТРОЛЯ (ЛОУСК)

Необходимы каждому прорабу, счетчику, тарифному работнику Союза, нормировщику, рационализатору, технику.

СПРАВОЧНИКИ ПРОИЗВОДСТВЕННЫХ СТРОИТЕЛЬНЫХ НОРМ:

1) по асфальт. асболит. и др. раб.
2) „ водопроводн., канализацион., центр. отоплению и вентиляционным работам.
3) „ железо-бетонным работам.
4) „ земляным, дерновым и садовым работам.
5) „ каменным работам.
6) „ кровельным работам
7) по кузнечным работам.
8) „ малярным работам.
9) „ мостовым и дорожным работам.
10) „ печным работам.
11) „ плотничным работам.
12) „ стекольно-обойным работам.
13) „ столярным работам.
14) „ штукатурным работам.

Подписная цена на всю серию справочников по удешевленной цене—30 руб.

Отдельные выпуски высылаются по мере выхода из печати.

Справочники приспособлены для разработки сдельных расценок, учета производ. труда, результатов соцсоревнован. и ударничества, составл. календарных и производств. планов. работ

Подписку и требования на отдельные выпуски адресовать: Ленинград, Пр. 25 Октября, 42, ИЗД-ВУ ЛЕН. ОБЛИСПОЛКОМА и ЛЕН. СОВЕТА

Справочники изложены ясным и понятным для каждого языком. Нормы расположены в виде удобных для пользования табл.

Продажа в книжном магазине „Бытовой Газеты“ Ленингр., Пр. 25 Октября, 78 и во всех книжн. маг.

СПИСОК

Страховых касс, страховых пунктов и уполномоченных страхкассы, организован. вместо бывш. Окружных Страхкасс Ленинградской Области.

Наименование страхорганов	Постоянное местонахождение страхорганов.			
	Село	Район	Город	Ул. и № дома
Боровичская Райстрахкасса	—	Боровичский	Боровичи	Никитская 25
Окуловская „	Парахино	Окуловский	—	—
Бологовский страхпункт	—	Бологовский	Бологое	—
Валдайский „	—	Валдайский	Валдай	—
Угловский „	Угловка	Угловский	—	—
Бельский „	Любытино	Бельский	—	—
Минецкий „	Несь	Минецкий	—	—
Торбинский выпл. пункт	Торбино	Торбинский	—	—
Рождественский выпл. пункт	Рождество	Рождествен.	—	—
Ореховский „ „	Ореховнв	Ореховский	—	—
Кончанский „ „	Кончанское	Кончанский	—	—
Опоченский „ „	Опеч. Посад	Опоченский	—	—
Мошенский „ „	Мощенское	Мошенский	—	—
Пригородн. Райстрахкасса	—	Ленинградск.	Ленинград	пр. 25 Окт., 39-31
Мгинская „	Шутилово	Мгински	—	—
Красногвар. „	—	Красногвард.	Красногвард.	Красная 16
Волховская „	Гостинополье	Волховский	—	—
Детскосельск. страхпункт		Д'Сельский	Детское Село	ул. Коминт. 25
Сестрорецкий „	Пригор. кассы	Прнг. район	Сестрорецк	ул. Волод. 1
Колпинский „		„ „	Колпино	ул. Труда 4
Шлиссельбургск. „		„ „	Шлиссельб.	ул. Жука 5
Урицкий „		„ „	Урицк	Горсовет
Куйвазовский „	п. Токсово	Куйвазовск.	—	—
Тосненский „	Тосно	Тосненский	—	пр. Ленина, 99
Андреевский „	Сольцы, Лес.з.	Андреевск,	—	—
Тихвинский „	—	Тихвинский	Тихвин	пл. Свободы, 4
Волосовский „	п. Волосово д. Лухт	Волосовский	—	—
Кингисеппск. „	—	Кингисеппск.	Кингисепп	пр. К. Маркса
Котельский „	п. Неново, Ф.-пм. Николаева д. Хетыницы	Котельский	—	—
Молосковицкий „	—	Молосков.	—	—
Ораниенбаумск „	—	Ораниенбаум.	Ораниенбаум	—
Лодейноп. Райстрахкасса	—	Лодейноп.	Лод. Поле	ул. К. Маркса
Подпорожск. страхпункт	Подпорожье	Подпорожск.	—	—
Пашский страхпункт	Пашск. пер.	Пашский	—	—
Оятский „	с. Алеховщ.	Оятский	—	—
Винницкий „	ст. Винницы	Винницкий	—	—
Оштинский „	с. Ошта	Оштинский	—	—
Вознесенский „	Возн. прист.	Вознесенск.	—	—
Вытегорский „	—	Вытегорский	Вытегра	—
Андомский „	с. Андомск. Погост.	Андомский	—	—
Ковжинский „	с. Ковжа	Ковжинский	—	—
Лужская Райстрахкасса	—	Лужский	Луга	Крестьян., 78
Оредежский страхпункт	Оредеж.	Оредежск.	—	—
Гдовский „	—	Гдовский	Гдов	тор. р. К. Маркс, 9
Уполном. по Осьминск. району	Осминское	Осьминский	—	—
„ „ Плюсовскому „	Плюсса	Плюсский	—	—
„ „ Стр.-Красн. „	Стр. Красные	Стр. Красн.	—	—
„ „ Лядскому „	Ляды	Лядский	—	—
„ „ Полновск. „	Полна	Полновский	—	—
„ „ Рудненск. „	Выскатка	Рудненский	—	—
„ „ Уторгошск. „	Уторгош	Уторгошский	—	—
„ „ Батецкому „	Батецкая	Батецкий	—	—
Новгородск. райстрахкасса	„	Новгородск.	Новгород	пл. 9 Января
Чудовская „	„	Чудовский	Чудово	—
Черновск, уполстрахкассы	„	Черновский	—	—

Наименование страхорганов	Постоянное местонахождение страхорганов.			
	Село	Район	Город	Ул. и № дома
Крестецкий уполстрахкассы	Крестцы	Крестецк.	—	—
Медведский „	Медведь	Медведск.	—	—
Полновский „	Полново	Полнов. селегерский	—	—
Лычковский „	Лычково	Лычковский	—	—
Молвотицк „	Молвотицы	Молвотицк.	—	—
Польский „	ст. Пола	Польский	—	—
Волотовский „	с. Волот	Волотовский	—	—
Поддорский „	с. Поддорье	Поддорский	—	—
Подгощск. „	с. Подгощи.	Подгощский	—	—
Старорусск. страхпункт	—	Ст. Русский	Ст. Русса	—
Мало-Вишерский „	—	Мал. Вишер.	Мал. Вишера	—
Бронницкий „	с. Бронницы	Броницкий	—	—
Солецкий „	—	Сольцы	—	—
Залучский „	с. Залучье	Залучский	—	—
Белебелк. уполномочен.	Белебелка	Белебельск.	—	—
Демьянский „	Демьянск	Демьянский	—	—
Псковская райстрахкасса	—	Псковск	Псков	Некрасовск. 9/Совет
Порховский страхпункт	—	Порховской	Порхов	пл. Революц.
Островский „	—	Островский	Остров	ул. Ленина
Опочецкий „	—	Опочецкий	Опочка	—
Дедовичский „	Дедовичи	Дедовичск.	Дедовичи	—
Бежаницкий „	Бежаницы	Бежаницк.	—	—
Новосельский „	Новоселье	Новосельск.	—	—
Пушкинский „	Пушгоры	Пушкинский	—	—
Новоржевский „	—	Новоржев.	Новоржев	—
Выборгский уполномоч. с./к.	Выбор	Выбор.	—	—
Камышевск. „ „	Карамышево	Карамыш.	—	—
Красногородск. „ „	—	Красногор.	—	—
Кудеверск. „ „	Кудеверь	Кудеверск.	—	—
Палкинский „ „	Палкино	Палкинский	—	—
Середкинский „ „	Маслогост.	Середкинский	—	—
Славковский „ „	Славковичи	Славковский	—	—
Чихачевский „ „	Чихачево	Чихачевский	—	—
Череповецкий райстрахкасса	—	Череповецк.	Череповецк.	Совет. пр., 54
Абакановский страхпункт	Абаканово	Абакановск.	—	—
Белозерск. „	—	Белозерский	Белозерский	—
Верхне-Чагодащ. „	Бел. Кресты	В. Чагодащ.	—	—
Ефимовский „	пос. Ефимов.	Ефимовский	—	—
Кирилловский „	—	Кирилловск.	Кириллов	—
Пестовский „	п. Пестово	Пестовский	—	—
Устюжинский „	—	Устюжинск.	—	—
Шольский „	п. Ковж. завл.	Шольский	—	—
Вашкинский страхуполн.	Вашки	Вашкинский	—	—
Кадуйский „	пос. Кадуй	Кадуйский	—	—
Мяксинский „	Мякса	Мяксинский	—	—
Николо-Торжск. „	Ник.-Торжск.	Ник.-Торжск.	—	—
Пришекснинский „	Никольское	Пришекс	—	—
Уломский „	Коротово	Уломский	—	—
Борисово-Судск. „	Борисово	Бор-Судский	—	—
Бабаевский „	п. Бабаево	Бабаевский	—	—
Петриневский „	Воскресенск.	Петриневск.	—	—
Петропавл. „	Петропавлов.	Петропавлов.	—	—
Дновский	—	—	—	—
Жуковский	Уполномоч.	—	—	—
Капшинский	„	—	—	—
Никалевский	„	—	—	—
Бугодощинский	„	—	—	—
Мгинский	„	—	—	—
Ленинский	К Ярегор. касс	—	—	—
Любанский	Уполном. г. Любань	—	—	—
Путиловский	—	—	—	—

Зав. орготделом Леноблстрахкассы *Д. Комаров*

УПРАВЛЕНИЕ ПОДСОБНЫХ ПРЕДПРИЯТИЙ
КОМИССИИ ПО УЛУЧШЕНИЮ БЫТА УЧАЩИХСЯ
ПРИ ПРЕЗИДИУМЕ ЛЕНИНГРАДСКОГО СОВЕТА

К У Б У Ч

Наб. реки Мойки, 53. **Тел. УПП** { 2-45-22. 2-20-62. 2-30-97.

ИЗДАТЕЛЬСТВО КУБУЧ'а

Ленинград, Мойка, 42, тел. 561-63.

Выпускает книги по всем вопросам техники для ВТУЗ'ов и инженеров, занятых в промышленности.

Выпускает подписное издание Справочная Книга для электротехников „СЕТ" под общей редакцией профессоров М. А. Шателена, В. Ф. Миткевича и В. А. Толвинского.

Высылает подробные конспекты и каталоги своих изданий по первому требованию.

КАНЦЕЛЯРСКИЙ СЕКТОР КУБУЧ'а

Ленингр., пр. 25 Окт., д. 32 тел. 5-84-32

Имеет на складе большой выбор чертежных, рисовальных и канцелярских принадлежностей.

Адреса магазинов:

№ 1. Пр. 25 Октября, 32. Тел. 5-84-32
№ 2. Пр. Володарского, 57. Тел. 5-78-08
№ 3. Лесной, Пр. Политехнического Института, 2. Тел. Лесной, 407
№ 4. Ул. 3 Июля, 38. Тел. 5-87-34
№ 5. Пр. 25 Октября, 94. Тел. 170-46
№ 7. Пр. К. Либкнехта, 29/2. Тел. 582-90
№ 8. Лесное, Политехн. Институт.

К Н И Ж Н Ы Й С Е К Т О Р К У Б У Ч'а

Ленинград, Мойка, 42. Тел. 5-61-63.

Выполняет заказы по линии оптовых операций на собственные издания КУБУЧ'а

Имеет на складах, в магазинах и киосках К У Б У Ч'а при Ленинградских ВУЗ'ах большой выбор учебников и книг по всем отраслям НАУКИ-ТЕХНИКИ.

Высылает иногородным покупателям любую книгу наложенным платежом по получении задатка не менее 25% стоимости заказа.

Принимает подписку на Справочную Книгу для электротехников „С Е Т".

Адреса магазинов:

№ 1. Пр. 25 Октября, 32. Тел. 5-84 32
№ 2. Пр. Володарского, 57. Тел. 5-78-08
№ 3. Политехнич. ул., 2. Тел. Лесная, 407
№ 4. Ул. 3 Июля, 38. Тел. 5-87-34
№ 5. Пр. 25 Октября, 94. Тел. 1-70-46
№ 8. Лесной Политехнич. Ин-т

Киоски К У Б У Ч'а:

Институт Инженеров Путей Сообщения
Институт Коммун. Строительства
Химико-Технологический Институт
Коммунистический Университет
Геолого-Разведочный Институт
При Чертежных Курсах
Лесотехническая Академия.
Высший Художественно-технический Ин-т
Ин-т Народного Хозяйства
Финансово-Экономический Ин-т
Строительный Ин-т
Комбинат точной механики и оптики
Автодорожный Ин-т
Педагогический Ин-т
Электротехнический Ин-т
Техникум Индустриального Земледелия
Строительный Техникум
Политехникум Путей Сообщения
I Электротехникум

УПРАВЛЕНИЕ ПОДСОБНЫХ ПРЕДПРИЯТИЙ
КОМИССИИ ПО УЛУЧШЕНИЮ БЫТА УЧАЩИХСЯ
ПРИ ПРЕЗИДИУМЕ ЛЕНИНГРАДСКОГО СОВЕТА

КУБУЧ

Наб. реки Мойка, 53. **Тел. УПП** { 2-45-22. 2-20-62. 2-30-97.

ФОТО-СЕКТОР КУБУЧ'а

Ленингр., пр. 25 Окт., 32, тел. 5-39-74

Всегда в большом выборе фото-аппараты, фото-принадлежн. и фото-химикалии

Адреса магазинов:

№ 6. Пр. 25 Октября, 32. Тел. 5-39-74
№ 5. Пр. 25 Октября, 32. Тел. 170-46
№ 7. Пр. К. Либкнехта 29/2. Тел. 5-82-90
№ 3. Лесной Политехн. 2. Тел. Лесная 407
№ 4. Ул. 3 Июля, д. 38. Тел. 5-87-34

Иногородним покупателям заказы выполняются наложенным платежом по получении задатка 25% стоимости заказа.

СЫРЬЕВОЙ ОТДЕЛ КУБУЧ,а

Ленинград, Мойка, 53. Тел. 562-40

Заготовка лекарственных растений и разного рода сырья.

Склад сырья, Никольский рынок пом. 82 и 83. Тел. 5-37-86.

УГОЛЬНЫЙ П/ОТДЕЛ КУБУЧ'а

Ленинград, Мойка. 53. Тел. 37-44

Выполняет заказы потребителей на доставку угля в мешках на дом со складов Севзаплеса.

ПРОИЗВОДСТВЕННЫЙ ОТДЕЛ КУБУЧ'а

Ленинград, Мойка, 53. Тел. 5-62-40.

Руководит работой производственных мастерских

Производственные мастерские:

Кино-экранная мастерская. Цветочная, 15. Тел. 4-89-23.

Производит кино-экраны для кино и деревенских кино-передвижек.

Художественно-красочная мастерская, ул. Пролеткульта, 4, кв. 22. Тел. 1-65-14

Производит художественные, жидкие, рельефные краски и разные насыпи.

Деревообделочная мастерская, Васильевский о., 11 линия 40. Тел. 4-42-55

Производит чертежные столы, чертежные принадлежности и учебные пособия, а также разные столярные изделия.

Перепл.-брошюровочн. и картонажн. мастерская, ул. Плеханова, 41, кв. 5. Тел. 5-41-71

Производит тетради, блокноты, конверты, и пр. Принимает в переработку бумагу-брак и отходы.

УТИЛИЗАЦИОННО-ХИМИЧЕСКИЙ ОТДЕЛ.

Ленинград, Мойка, 53. Тел. 5-62-40.

Покупает и продает утилизационно-химические товары.

ОГИЗ

ЛЕНИНГРАДСКИЙ ОБЛАСТНОЙ КНИГОЦЕНТР

ОТДЕЛ

ЛЕНИНГРАД, пр. 25 Октября (внутри Гостин. дв.), пом. № 52-54, тел. 200-64, 438-18.

КНИГОЦЕНТР — книжный синдикат, объединяющий книгораспространенческую сеть всех типизированных государственных издательств. Соответственно этому построена и книгораспространенческая сеть Книгоцентра.

ТИПИЗИРОВАННЫЕ МАГАЗИНЫ:

Социально-экономическая книга

1) Пр. 25 Октября, 52, тел. 217-78.
2) Площадь Труда, 2, тел. 586-21.

Сельскохозяйственная книга

Пр. 25 Октября, 13, телеф. 269-98.

Учебно-педагогическая книга

Ул. Плеханова, 8, телеф. № 111-93.

Техническая книга

1) Пр. Володарского, 64, тел. 66-99.
2) Пр. 25 Октября, 24, тел. 169-37.

Удешевленная и дешевая книга

1) Пр. Володарского, 55, т. 196-64.
2) Пр. 25 Октября, 52, вн., тел. 586-11.
3) Петр. Ст. пр. К. Либкнехта, д. 31.
4) В. О-в, Средн. пр., 26, тел. 103-88.

ХРГО (художественная репродукц. и графика)

1) Опытн.--показ. маг. ХРГО (организуется)
2) Пр. 25 Октября, 64, тел. 261-75.

Медицинская книга
Пр. Володарского, 53-а, т. 405-74.

Художественная книга
Пр. 25 Октября, 30, телеф. 446-55.

Детская и Юношеская книга
Пр. 25 Октября, 66, телеф. 611-33.

Военная, физкультурная и спортивная книга
1) Пр. 25 Октября, 20, тел. 573-09.
2) Пр. 25 Октября, 4, телеф. 544-76.

Старая антикварная книга „Советский Букинист"
1) Пр. Володарского, 46, т. 427-79.
2) Пр. Володарского, 59.
3) Пр. 25 Октября, 81, тел. 633-00.
4) Петр. стор., пр. К. Либкнехта, 69, тел. 418-40.

Кроме того, отделы ХРГО (художеств. репродукции и графики) существуют в составе всех типизированных и универсальных магазинов.

НОТЫ:
1) Оп.-розн. маг., пр. 25 Октября, 56, тел. 217-43.
2) Гостин. дв., Невск. л., 15, т. 680-11.
3) Пр. 25 Октября, 78, телеф. 36-17.
4) Петр. стор., пр. К. Либкнехта, 69, тел. 225-92.

При каждом типизированном магазине имеется отдел **„Книга—Почтой"**. Любые книги высылаются в любой пункт СССР только **наложенным платежом**.

Универсальные магазины по районам

Городской и Смольнинский районы:
Пр. 25 Октября, 28, тел. 214-97, 532-30 (при магазине имеется отдел „Книга-Почтой")
Советский пр., 7, тел. 678-65.

Петроградский район:
Пр. К. Либкнехта, 27, тел. 571-21.
Пр. К. Либкнехта, 69, тел. 225-92.

Василеостровский район:
7-я линия, 26, тел. 624-64.
Средний пр., 46, тел. 583-05.

Московский и Нарвский районы:
Международный пр. 32, тел. 104-51.
Нарвский пр., 24/2, тел. 65-48.

Выборгский район:
Пр. Володарского, 51-а, т. 215-75, 59-31.
Лесной, 2-й Муринский пр., 61/16, телеф. Лесной 4-66.
Ул. Комсомола (б. Симбирск.), 47, т. 76-41.
Большая Охта, Большеохтенский пр., 60/62, тел. 420-36.

Володарский район:
Пр. 25 Октября, 114, тел. 538-53.
4-я Советская ул., 19.

На всех крупных фабрично-заводских предприятиях Ленинграда имеются книжные киоски Книгоцентра.

Филиалы в области в г.г.: Пскове, Новгороде, Череповце, Петрозаводске, Боровичах, Лод. Поле и Кронштадте.

ИЗДАТЕЛЬСТВО

КРАСНАЯ ГАЗЕТА

ОТКРЫТА ПОДПИСКА на 1931 год

Двухнедельный публицистич. литерат. иллюстр. журнал рабочей молодежи

„Юный Пролетарий“

Условия подписки: 1 м.— 25 к., 3 м. — 75 к., 6 м.— 1 р. 40 к., 12 м.,—2 р. 25 к.

Цена № — 15 к.

Десятидневн. журнал сюжетной литературы, революционной романтики, научной фантастики, приключен., путешеств. и откр.

„Вокруг Света“

Условия подписки: 3 м.— 90 к., 6 м.—1 р. 75 коп., 12 мес. — 3 руб. 50 коп.

Цена № — 10 к

Пятидневный массов. физкультурный журнал

„СПАРТАК“

Условия подписки: 1 м.— 60 к., 3 м. — 1 р. 70 к., 6 м.—3 р. 25 к., 12 м.— 6 р. 50 к.

Цена № — 10 к.

Десятидневный иллюстрированный юмористический журнал

„РЕВИЗОР“

Условия подписки: 1 м.— 30 к., 3 м.— 80 к., 6 м.— 1 р. 50 к. 12 м.—3 руб.

Цена № — 10 к.

Заказы и деньги направлять: Ленинград, 2, Фонтанка, № 57, Издательство „КРАСНАЯ ГАЗЕТА“

ПОДПИСКА ПРИНИМАЕТСЯ: в Ленинграде, Отделением Красной Газеты, Пр. 25 Октября, 88, в Москве — Отделением Красной Газеты, Петровка, 16, а также газетными бюро, почтово-телеграфн. конт. и отд., письмоносц. и организаторами подписки на фабриках и заводах.

ИЗДАТЕЛЬСТВО

КРАСНАЯ ГАЗЕТА

ОТКРЫТА ПОДПИСКА на 1931 год

КРАСНАЯ ГАЗЕТА

УТРЕННИЙ ВЫПУСК
(Выходит ежедневно)

Условия подписки: 1 м.— 60 к., 3 м. — 1 р. 80 к., 6 м.—3 р. 60 к. 12 м.—7 р.

Цена № — 3 к.

Годовым подписчикам допускается рассрочка плат.

КРАСНАЯ ГАЗЕТА

ВЕЧЕРНИЙ ВЫПУСК

Условия подписки: 1 м.— 1 р., 3 м. — 3 р., 6 м. — 6 руб., 12 мес. — 12 руб.

Цена № — 5 к.

Подписка в Ленинграде НЕ ДОПУСКАЕТСЯ

Ежедневная комсомольск. газета

„СМЕНА"

Условия подписки: 1 м.— 60 к., 3 м. — 1 р. 80 коп., 6 м.—3 р. 60 к., 12 м.—7 р.

Цена № — 3 к.

Годовым подписчикам допускается рассрочка плат.

Еженедельная газета деревенской молодежи

Молодая Деревня

Условия подписки: 1 м.— 15 к., 3 м.—45 к., 6 м.— 90 к., 12 м. — 1 р. 80 к.

Цена № — 4 к.

Детская газета

„ЛЕНИНСКИЕ ИСКРЫ"

Выходит 2 раза в неделю.

Условия подписки: 1 м.— 15 к., 3 м.—45 к., 6 м.— 90 к., 12 м. — 1 р. 80 к.

Цена № — 3 к.

БЮЛЛЕТЕНЬ

ОТВЕТЫ на ВОПРОСЫ

Выходит 2 раза в месяц.

Условия подписки: 1 м.— 5 к., 3 м. — 15 к., 6 м.— 30 коп., 12 мес.—50 коп.

Цена № — 3 к.

Заказы и деньги направлять: Ленинград, 2, Фонтанка, № 57, Издательство „КРАСНАЯ ГАЗЕТА"

ПОДПИСКА ПРИНИМАЕТСЯ: в Ленинграде, Отделение Красной Газеты, Пр. 25 Октября, 88, в Москве — Отделение Красной Газеты, Петровка, 16, а также газетными бюро, почтово-телеграфн. конт. и отд., письмоносц. и организаторами подписки на фабриках и заводах.

ИЗДАТЕЛЬСТВО

КРАСНАЯ ГАЗЕТА

ОТКРЫТА ПОДПИСКА на 1931 год

Десят. дневный иллюстрированный журнал литературы, критики и публицистики.

„СТРОЙКА"

Условия подписки: 1 м.—30 коп., 3 м.—80 к., 6 м.—1 р. 50 к., 12 м.—3 руб.

Цена № — 10 к.

Пятидневный научно-популярный журнал

НАУКА и ТЕХНИКА

Условия подписки: 1 м.—60 к., 3 м.—1 р. 70 коп., 6 м.—3 р. 25 к., 12 м.—6 руб. 50 коп.

Цена № — 10 к.

Двух недельный научно-популярный и культурно-обр. журнал

ЧЕЛОВЕК и ПРИРОДА

Условия подписки: 1 м.—50 коп., 3 м.—1 р. 50 коп., 6 м.—3 р., 12 м.—6 руб.

Цена № — 30 к.

Десятидневный литературно-художественный рабочий журнал

РЕЗЕЦ

Условия подписки: 1 м.—30 к., 3 м.—80 к. 6 м.—1 р. 50 к., 12 м.—3 руб.

Цена № — 10 к.

Заказы и деньги направлять: Ленинград, 2, Фонтанка, № 57, Издательство „КРАСНАЯ ГАЗЕТА"

ПОДПИСКА ПРИНИМАЕТСЯ: в Ленинграде, Отделением Красной Газеты, Пр. 25 Октября, 88, в Москве — Отделением Красной Газеты, Петровка, 16, а также газетными бюро, почтово-телеграфн. конт. и отд., письмоносц. и организаторами подписки на фабриках и заводах.

КООПЕРАТИВНАЯ ЛЕЧЕБНИЦА

„МЕДПОМОЩЬ“

ПРАВЛЕНИЕ: Загородный пр., д. 29, тел.: 16-17, 241-48 (трамваи: 9, 15, 16, 17, 22).

ОТДЕЛЕНИЕ № 1 (Загородный пр., 29)

Тел. 16-17 **АМБУЛАТОРИЯ** Тел. 16-17

Прием больных по всем специальностям

Ежедневно с 9 час. утра до 9 час. вечера.

ФИЗИОТЕРАПЕВТИЧЕСКИЙ КАБИНЕТ

(кварц, электро-светолечение).

ЗУБНОЕ ОТДЕЛЕНИЕ

(искусственные зубы, лечение, пломбирование).

ВЕНЕРОЛОГИЧЕСКИЙ КАБИНЕТ

ЛАБОРАТОРИЯ

Вызов врачей на дом по всем специальностям днем и ночью

Тел. 241-48 **СТАЦИОНАР** Тел. 241-48

Прием коечных больных

РОДИЛЬНОЕ ОТДЕЛЕНИЕ

ОТДЕЛЕНИЕ № 2
(пр. Юн. Пролетария, 27, тел. 666-82).
ЗУБНАЯ ПОЛИКЛИНИКА и ЗУБОПРОТЕЗНАЯ ЛАБОРАТ.

ОТДЕЛЕНИЕ № 3
(пр. Володарского, д. 59).
БЮРО ДЕЗИНФЕКЦИИ и ДЕЗИНСЕКЦИИ

ЛЕЧЕБНИЦА
АРМЕДТРУД

Ленинград, пр. 25 Октября, д. 50.

Правление телеф. 209-32. Регистратура телеф. 111-98

ПРИЕМ ПО СПЕЦИАЛЬНОСТЯМ
КОНСУЛЬТАЦИЯ ПРОФЕССОРОВ
Вызов врачей на дом по специальностям
ЗУБОВРАЧЕБНОЕ ОТДЕЛЕНИЕ
Ул. 3 Июля, 11, тел. 247-92
Гинекологическое стационарн, отделение
Ул. 3 Июля, 11, тел. 93-96
Кожно-косметическ. и физиотерапевтич.
КАБИНЕТ МАССАЖА

ДЕЗИНСЕКТОР АРМЕТРУД'а

Пр. Володарского, 43, т. 667-30
Улица 3 Июля, дом № 13

Изготовление и продажа средств по борьбе с вредителями — паразитами и грызунами. Выполнение работ по борьбе с вредителями в учреждениях, складах, общежитиях и квартирах.

С.С.С.Р.—В.С.Н.Х

Государственный Лесопромышленный и Лесоэкспортный Трест

„СЕВЗАПЛЕС“

(подчинен Союзлеспрому)

ПРАВЛЕНИЕ:
г. Ленинград, Канал Грибоедова, 6-2.
Адрес для телеграмм:
ЛЕНИНГРАД—„СЕВЗАПЛЕС“

ТЕЛЕФОНЫ:
Правление . . . 162-56. 188-64, 444-85, 589-96
Отдел сбыта . . . . . .
Производ. Технич. Отдел 573-25
Лесной Отд. 136-95
Упр. Строительн. Новых Предпр.
Управление Делами 589-96

В СОСТАВ КОТОРОГО ВОШЛИ:

1) Леспромтрест со всеми Леспромхозами.
2) Всебумпром со всеми Леспромхозами и клепочный завод.
3) Ленинградская Областная контора Союзлеспрома.
4) Лесопильные заводы Лендревтреста.

ЗАГОТОВКА

Бревна, балансы, пропсы, рудстойки, листвен. кряжи, шпалы, телефонн. столбы, корневые материалы и проч.

ПРОИЗВОДСТВА

Лесопильное, бумажное, древесно-массное, целлюлозное, ящичное, стружечное, клепочное и судостроение.

ВЫРАБОТКА

ДЛЯ ВНУТРЕН. РЫНКА

ПИЛОМАТЕРИАЛЫ, БУМАГА, ЯЩИКИ, СТРУЖКА, КЛЕПКА.

ДЛЯ ЭКСПОРТА

ПИЛОМАТЕРИАЛЫ, ПРОПСЫ, БАЛАНСЫ, И ПРОЧ. ЭКСПОРТНЫЕ ЛЕСОМАТЕРИАЛЫ.

АКЦИОНЕРНОЕ ОБЩЕСТВО

„СЕВЗАПСЕЛЬХОЗСНАБЖЕНИЕ“

ПРАВЛЕНИЕ: Ленинград, ул. Восстания, д. 38.
Телеф. 438-17, 537-00

СНАБЖАЕТ

СЕЛЬСКОЕ ХОЗЯЙСТВО ЛЕНИНГРАДСКОЙ ОБЛАСТИ:

Тракторами, с.-х. машинами и запчастями к ним,
Силовыми установками,
Автотранспортом,
Машинами для переработки продуктов с. х.
Мелким с.-х. инвентарем,
Садово-огородным инвентарем,
Молочным, птицеводным и пчеловодным инвентарем,
Оборудованием мастерских и инструментами,
Ремонтными и строительными материалами.

Межрайонные Отделения Акц. О-ва по Области:

	ДЛЯ РАЙОНОВ:
1. Ленинградское	Пригородного, Куйвозовского, Ораниенбаумского, Волховского, Красногвардейского, Кингисеппского, Котельского, Молосковицкого, Путиловского, Будогощского, Андреевского, Тосненское, Волосовского.
2. Тихвинское	Тихвинского, Никалевского, Каншинского и Ефимовского.
3. Новгородское	Новгородского, Бронницкого, Медведского, Чудовского и Черновского.
4. Старорусское	Старорусского, Волотовского, Белебелковского, Поддорского, Залучского и Подгощинского.
5. Лычковское	Лычковского, Польского, Демянского, Полновского, Селигорского и Молвотицкого.
6. Боровичское	Боровичского, Опеченского, Ореховского, Мошенского и Кончанского.
7. Бологовское	Бологовского, Рождественского, Валдайского и Крестецкого.
8. Окуловское	Окуловского, Торбинского, Угловского, Бельского и М. Вишерского.
9. Лужское	Лужского, Осьминского, Плюсского, Лядского Струго-красненского, Батецкого и Оредежского.
10. Гдовское	Гдовского, Полновского и Рудненского.
11. Череповецкое	Череповецкого, Кадуйского, Уломского, Мяксинского, Пришекснинского, Петриневского, Абакановского, Белозерского, Шольского, Вакшинского, Петропавловского, Николоторжского, Кирилловского, Бабаевского, Верхне-Чагодощенского и Борисовосудского.
12. Пестовское	Пестовского, Устюженского, Минецкого и Жуковского.
13. Псковское	Псковского, Середкинского, Новосельского, Карамышевского, Славковского, Островского Палкинского и Выборского.
14. Опочецкое	Опочецкого, Красногородского и Пушкинского.
15. Дновское	Дновского, Порховского, Дедовичского, Солецкого и Уторгошского.
16. Бежаницкое (Сущево)	Чихачевского, Бежаницкого, Кудеверского и Новоржевского.
17. Лодейнопольское	Все районы б. Лодейнопольского Округа.

ВНИМАНИЮ

Клубов, ЖАКТ'ов, Красных уголков, Школ, ВУЗ'ов и пр.

СРОЧНАЯ КИНО-ПОМОЩЬ

ПОМНИ,

что в любом месте, в любой час МОЖНО ОРГАНИЗОВАТЬ

ПЕРЕДВИЖНОЙ КИНО-СЕАНС

Стоимость передвижного сеанса (кино-фильма, кино-аппарат, кино-механик и экспедиция) установлена в размере от руб. 19. до руб. 34.

При выезде за город расценки повышаются на руб. 5.

Стоимость передвижного кино-сеанса для предприятий в обеденные перерывы значительно снижена. Установлена в размере руб. 13.

По желанию клиентуры кино-передвижка за вышеуказанные цены даст два кино-сеанса в вечер.

Справки по телефону 441-76.

Лен. Обл. Отд. „Союзкино".

ЛЕНИНГРАДСКОЕ ОБЛАСТНОЕ ОТДЕЛЕНИЕ

„СОЮЗКИНО“

Ленинград, просп. Нахимсона, д. 14.

Межрайонные кино-прокатные базы:

1. Ленинградская	Ленинград, пр. Нахимсона, 14.
2. Псковская	Псков, Пушкинская, 9.
3. Новгородская	Новгород, Кремль.
4. Череповецкая	Череповец, Советский пр., 72.
5. Лужская	Луга, просп. Володарского, 32.
6. Мурманская	Мурманск, ул. Профсоюзов, 8-а.
7. Лодейнопольская	Лод.-поле, ул. Урицкого, 24.
8. Карельская	Петрозаводск, пр. Ленина, 6.
9. Пушкиногорская	Пушкинские горы.
10. Гдовская	Гдов, Торговые ряды, 9.
11. Дновская	Дно, Володарская, 2.
12. Кингисеппская	Кингисепп, пр. К. Маркса, 30.
13. Бологовская	Бологое, улица Буденного, 20.
14. Тихвинская	Тихвин, Советская, 90.
15. Бабаевская	ст. Бабаево, С. З. ж. д.
16. Старорусская	Ст. Русса, помещен. Горсовета.
17. Вытегорская	Вытегора, Советский, 61.
18. Будогощенская	Будогощь.
19. Белозерская	Белозерск, Советский, 70.
20. Чудовская	ст. Чудово.

ЛЕНИНГРАДСКОЕ ОБЛАСТНОЕ ОТДЕЛЕНИЕ

„СОЮЗКИНО“

Ленинград, просп. Кахимсона, д. 14.

Зав. отделением	тел.	№ 211-14
Зав. адм.-хоз. ч.	„	№ 236-11
Зав. канцелярией	„	№ 109-63
Зав. учраспредом	„	№ 516-07
Бухгалтерия	„	№ 205-36
„	„	№ 134-55
Театрально-прок. сектор	„	№ 235-10
Клубный „	„	№ 158-48
Деревенский „	„	№ 427-67
Бюро снабжения	„	№ 597-23
Зав. эксп. частью	„	№ 448-62
Зам. зав. экспл. частью	„	№ 17-69
Юрисконсульт	„	№ 473-57
Политпросветсектор	„	№ 448-62
Научно-школьный сектор	„	№ 441-76
Кнно-технические мастерские	„	№ 438-38
Фото-кино магазин	„	№ 130-19
Экспедиция	„	№ 524-26
Рекламно-художественн. мастерск.	„	№ 469-63
Планово-экономич. сектор	„	№ 142-60
Коллектив ВКП(б)	„	№ 433-44
Местком	„	№ 597-23
Склад аппаратуры	„	№ 255-15
Медпункт	„	№ 258-55

ВХОДЯЩИЙ В СОСТАВ „ЭНЕРГОЦЕНТРА“

ЭЛЕКТРОТОК

ПРАВЛЕНИЕ: Ленинград, ул. Халтурина, № 2.
Телеф.: (коммут.) 29-00 и 4-29-00
Телеграф. адрес: Ленинград—Электроток

„Электроток“ имеет своей целью производство, передачу и сбыт электрической и тепловой энергии, а также постройку электрических и тепловых станций и сетей.

„Электроток“ утверждает, по уполномочию Правления Энергоцентра, проекты станций в Ленинградской области, мощностью до 6.000 киловатт.

ДЕЙСТВУЮЩИЕ СТАНЦИИ и ИХ УСТАНОВЛЕННАЯ МОЩНОСТЬ

На 1-ое Января 1931 г.

1-я ГЭС	(Обводный кан., 76)	65.000 квт
2-я „	(Новгородская, 14)	12.000 „
3-я „	(Фонтанка, 104)	8.000 „
4-я „	(Ул. Кр. Электрика, 3)	7.000 „
5-я „	(Прав. бер. Невы, 202)	111.000 „
6-я „	(На реке Волхове, ст. Званка, Сев. ж. д.)	58.000 „
		261.000 квт

ЛЕНИНГРАДСКОЕ ГОСУДАРСТВЕННОЕ

ЗАГОТОВИТЕЛЬНО-ПРОИЗВОДСТВЕННО-ЭКСПОРТНОЕ И ИМПОРТНОЕ АКЦИОНЕРНОЕ ОБЩЕСТВО

„ЛЕНИНГРАДГОСТОРГ“

Ленинград, Пр. 25 Октября, № 7/9.

ТЕЛЕФОНЫ: Директор—117-45
Коммутатор—
117-33, 117-35

ЛЕНИНГРАДГОСТОРГ ПРОИЗВОДИТ:

ПО ИМПОРТНЫМ ОПЕРАЦИЯМ:

ИМПОРТ заводского и прочего технического оборудования, промышленного сырья и химпродуктов; лабораторного оборудования и учебных пособий и проч.

ПО ЭКСПОРТНО-ЗАГОТОВИТЕЛЬНЫМ ОПЕРАЦИЯМ:

ПОКУПАЕТ: 1) Ковры восточные (Ср.-Азиатские, Ср.-Персидские и др., малороссийские, кавказские — исключительно ручной работы, а также русские вышивки и гобелены. 2) Промтовары, лесоматериалы, кишки, лексырье, пушнину всякую, шерсть коровью, конский волос, свиной пух, щетину, рога, копыта, шкуры и кожи, пух, перо и проч. второстепенные товары. 3) Утиль-сырье, а именно: тряпье всякое, старые канаты, веревку, старую бумагу и бумажные отбросы, кожобрезки, кость всякую и проч.

СЕТЬ В ЛЕНИНГРАДЕ:

МАГАЗИН КОВРОВ—
МАГАЗИН ЛАБОРСНАБЖЕНИЯ— } Пр. 25 Октября, № 7/9.
МЕХОВОЙ МАГАЗИН—Гостин. Дв. (с ул. 3-го Июля), № 70.
КРОЛЬЧАТНЫЙ ПИТОМНИК—Детское село (б. помещ. слонов).

ПРИЕМ ВСЯКОГО УТИЛЯ и продажа обтирочной ветоши—
Никольский рынок, № 72.

ПРИЕМ ВСЯКОГО УТИЛЯ: 1) В. О., 6 лин., 13, 2) Ул. Мира, № 5 (пр. рынка), 3) Б. Охта, ул. Миронова, 4, 4) Надеждинская, 25, 5) Лесной, 2-й Муринский пр., № 54, 6) Ковенская, 6, 7) Кан. Грибоедова, 44.

В ОБЛАСТИ:

КОНТОРЫ: Новгород, Псков, Луга, Лодейное Поле, Череповец, Боровичи, Мурманск, Петрозаводск, Умба (Лесопильный Завод).

Р. С. Ф. С. Р. Н. К. В. Д.

ГОСУДАРСТВЕННОЕ
АКЦИОНЕРНОЕ ОБЩЕСТВО
ДЛЯ ПРОИЗВОДСТВА РАБОТ

ПО КОММУНАЛЬНОМУ
СТРОИТЕЛЬСТВУ

КОММУНСТРОЙ

ЛЕНИНГРАДСКОЕ ОТДЕЛЕНИЕ

Ленинградское Отделение принимает заказы на проектирование и строительство: водопроводов, канализаций, трамваев, электростанций, с использованием тепла для отопления жилых помещений и промышленных целей, мостов, боен, бань и прочих коммунальных сооружений.

АДРЕС:

Ленинград, Пр. 25 Октября, № 40-42. Тел. 2-60-97.

ВЗРЫВНОЙ МЕТОД

ВЗРЫВная разборка бетонных и кирпичных фундаментов внутри зданий среди действующих установок и обрушение на слом старых строений, фабричных труб, колонад, церквей и т. д.

ВЗРЫВное рытье котлованов в мерзлом и твердом грунте в черте города, дает возможность начать работы зимой, удешевить стоимость и использовать мертвый зимний сезон.

ВЗРЫВное рытье оросительных и осушительных канав, траншей, осушка болот, углубление фарватера и спрямление русла рек.

ВЗРЫВная корчевка пней для смолокурения и топлива, валка дровяного леса, очистка площадей от кустарника и валунов.

ВЗРЫВное рыхление твердого и каменистого грунта, разработка строительного камня, удаление скал, дробление металлического лома на габарит.

ВЗРЫВная борьба с ледоходами по охране мостов и дамб во время весеннего половодья и устройства противопожарных просек по борьбе с лесными и торфяными пожарами.

ВЗРЫВная заготовка глины зимой дает целый ряд преимуществ и выгод: 1) использование мертвого зимнего сезона; 2) дешевая перевозка глины; 3) равномерное распределение рабочей силы.

Все эти работы выполняет Бюро Сельско-Хозяйственных и промышленных взрывных работ „ВЗРЫВСЕЛЬПРОМ“ своими взрывматериалами, ответственностью и гарантией за выполнение работ.

Требования, справки, заявки и всякого рода запросы, просьба направлять на имя уполномоченного „ВЗРЫВСЕЛЬПРОМА“ по Сев.-Зап. Области по адресу:

Ленинград, пр. 25 Октября, д. 26, кв. 29. Тел. 548-30.

Главное правление: Москва, Никольская ул., ГУМ, 3 лин., пом. 232, тел. 2-84-50, 3-39-18 и 2-85-08.

ПРЕДСТАВИТЕЛЬСТВА: Гор. Ленинград, пр. 25 Октября, 26, 29. Телефон 5-48-30.

Г.г. Свердловск, Новороссийск, Тифлис, Новосибирск, Ташкент, Н.-Новгород; Владивосток, Харьков.

ВСНХ РСФСР

СТРОЙОБЪЕДИНЕНИЕ

ГОСУДАРСТВЕННАЯ СТРОИТЕЛЬНАЯ КОНТОРА ПО ПРОИЗВОДСТВУ МАЛЯРНЫХ РАБОТ

„МАЛЯРСТРОЙ“

ПРАВЛЕНИЕ В МОСКВЕ: уг. Москворецкой ул. и Москворецкой наб., 17/1.
ОТДЕЛЕНИЯ: в Нижнем-Новгороде, Иваново-Вознесенске, Ростове н/Д, Брянске.

Контора по Ленинграду и области: Ленинград, ул. Восстания, 2. Тел. 249-54.

Телеграфный адрес: **„МАЛЯРСТРОЙ“.**

„МАЛЯРСТРОЙ“ выполняет всевозможные малярные работы, внутреннюю и наружную отделку, жилищного промышленного, учрежденческого, культурного и совхозного строительства, красочное оформление клубов, театров, дворцов труда и культуры, городских архит. комплектов, улиц и площадей. Вводит в малярную практику новые красочные, вяжущие, грунтовочные, эмульсионные и лаковые материалы.

Применяет **механизацию** процессов малярной работы, вводит новые усовершенствованные инструменты, подмостки и приспособления.

Проектное бюро исполняет красочные проекты объектов строительства под руководством германских и русских специалистов-художников.

„МАЛЯРСТРОЙ“ занят организацией при нем **научно-экспериментальной лаборатории** под руководством специалистов-химиков.

„МАЛЯРСТРОЙ“ дает консультации по всем техническим и художественным вопросам малярного дела.

По Ленинграду и Ленинградской области с заказами обращаться: Ленинград, ул. Восстания, 2. Тел. 249-54.

ПРОИЗВОДСТВЕННО - СТРОИТЕЛЬНОЕ ЛЕСОПРОМЫСЛОВО - КООПЕРАТИВНОЕ Т - ВО

„СТРОЙПРОМ“

ВХОДЯЩЕЕ В ОБЪЕДИНЕНИИ „ПРОМСТРОЙСОЮЗА“

ПРАВЛЕНИЕ: Ленинград, Гост. дв., Суровская линия, № 123. Тел. 428-55

Телеф.: Бухгалт. 2-39-50, Деревообделочн. материалов 4-24-04, Механич. маст. 4-03-68

ПРОИЗВОДИТ:

Строительно-ремонтные, работы.
Железо-бетон. и тепло-технич. работы.
Изготовление подъемников и электроталей и ремонт электро-машин, обработку лесоматериалов.

ЛЕНИНГРАДСКАЯ КООПЕРАТИВНО - ТРУДОВАЯ
АРТЕЛЬ
КОТЛОЧИСТ

Ленинград, пр. Володарского, 50. Телефон № 4-71-03.

ПРОИЗВОДИТ:

очистку паровых котлов и экономайзеров всех систем от накипи при помощи электромеханических заграничных приспособлений.

МРАМОРНО-РАСПИЛОВОЧНЫЙ ЗАВОД

Всесоюзного Объединения „МИНЕРАЛРУД"

Ленинград, Михайловский пер., 4 (за Балт. вокз.). Тел. 113-19.

МРАМОРНЫЕ

ДОСКИ для распред. щитов

ПЛИТКИ половые

и всякие изделия из мрамора.

ЛЕНИНГРАДСКАЯ
КООПЕРАТИВНО-ПРОИЗВОДСТВЕННАЯ
АРТЕЛЬ
„ЛИНКУСТАРТ"

(Состоящая в объединении ЛИНКООПИНСОЮЗА)

МЕТАЛЛО-ТКАЦКИЙ,
ГРОХОТНО-РЕШОТНЫЙ,
СЛЕСАРНО-МЕХАНИЧЕСКИЙ
и ГАЛЬВАНОПЛАСТИЧЕСКИЙ ЦЕХА

ЛЕНИНГРАД,

Правление — Международный, 5. Тел. 662-88.
Производство — Международный, 7. Тел. 124-77.
Главный склад — Апраксин пер., 4. Тел. 482-45.

ВЫРАБАТЫВАЕТ:

ДЛЯ ФАБРИК, ЗАВОДОВ ВСЕХ ВИДОВ ПРОМЫШЛЕННОСТИ, ДЛЯ ЖЕЛЕЗНЫХ ДОРОГ И ДЛЯ СТРОИТЕЛЬСТВА:

СЕТКИ МЕТАЛЛИЧЕСКИЕ: железные, медные, оцинкованные всех №№ и специальные по чертежам.

ИНСТРУМЕНТ СТРОИТЕЛЬНЫЙ

ГРОХОТА, РЕШЕТА: железные, медные, луженые и по специальным заказам.

ДЛЯ СЕЛЬСКО-ХОЗЯЙСТВЕННЫХ ПОТРЕБНОСТЕЙ

СЕТКИ для мельниц, веялок, сушки зерна, овощей и др. РЕШЕТА, СИТА всевозможные (поварские, лабораторные и др.) из различных тканей (металлические, волосяные, лычные), железные (лакированные для веялок) и луженые саржевые или киперные для молочного хозяйства и луженые оцинкованные для сушки овощей и пчеловодства.

БОЛЬШЕ МЕТАЛЛА,

БОЛЬШЕ ТРАКТОРОВ, ФАБРИК, ЗАВОДОВ И ЖЕЛЕЗНЫХ ДОРОГ

СОБИРАЙТЕ ЛОМ

железа, стали, чугуна, меди, цинка, алюминия и других металлов

СДАВАЙТЕ ЕГО

Государству за наличный расчет через склады и закупочные пункты

РУДМЕТАЛЛТОРГА,
СЕВЗАПСОЮЗА (потребит. кооперац.)
ГОСТОРГА,
ЖИВОТНОВОДСОЮЗА

Сдавайте в любое, ближайшее к Вам РАЙПО или СЕЛЬПО.

Утвержденные Наркомторгом закупочные цены вывешены во всех приемочных пунктах.

Северо-Западн. Обл. Отд. Гос. Акц. О-ва РУДМЕТАЛЛТОРГА (сост. в ведении В. С. Н. Х.—С. С. С. Р.) Ленинград, Просп. 25-го Октября, д. 30. Телефоны: 500-32, 50-33, 450-32.

Заготовительные пункты Рудметаллторга в Сев.-Зап. Области в городах: Луга, Коппино, Сестрорецк, Детское Село, Боровичи, Новгород, Ст.-Русса, Псков, Череповец, Лодейн. Поле, Петрозаводск.

В. С. Н. Х. — Р. С. Ф. С. Р.

Государственное Акционерное Общество

„РУССКИЕ САМОЦВЕТЫ“

ПРАВЛЕНИЕ:
Ленинград, пр. 25 Октября, № 25.
Телеф. 164-64, 8-11, 03-85.
Телеграфный РУСАМЦВЕТ адрес:
Ленинград, Контокоррентн. счет
в Ленингр. Коммун. Банке № 433.

ОТДЕЛЕНИЯ:
Урало-Сибирское:
Свердловск, Улица Ленина, № 30.
Московское:
Москва, Петровка, № 12.

МАГАЗИНЫ ОТДЕЛА производят продажу в розницу и оптом предметов ювелирии, а также **покупают и продают драгоценные камни, благородные металлы** (золото, платина и др.)

ИЗГОТОВЛЕНИЕ из разного рода камней **технических изделий:** подпятники, подшипники, опорные камни, глазки, матрицы, призмы, ступки, валики, лощилки, шиферные доски для рубильников, а также галантерея (вставки для брошей, запонок, колец и т. д.).

ИЗГОТОВЛЕНИЕ **художественных изделий:** из твердых и мягких пород камня.

ИЗГОТОВЛЕНИЕ разных **минеральных, силикатных красок, эмалей и линз** (белых, прозрачных и цветных для коммутаторов).

ИЗГОТОВЛЕНИЕ **керамических технических изделий**— муфеля, изоляторы (бусы) и художественные изделия.

ВЫПОЛНЯЕТ ЗАКАЗЫ **на мозаику и витро** (художественное стекло).

ПРОИЗВОДСТВЕННЫЕ ПРЕДПРИЯТИЯ:

Гранильная фабрика в Старом Петергофе.
Гранильная фабрика—в Свердловске.
Шлифовальная фабрика—в Колывани.
Ленинградская фабрика по переработке слюды.

ЛАБОРАТОРИИ:

1) Керамическая, 2) Силикатных красок, 3) Синтетического корунда, 4) Витражная, 5) Мозаическая.

ПРОМЫСЛОВО-
КООПЕРАТИВНОЕ
ТОВАРИЩЕСТВО

„КООППРОМХЛЕБ“

входящее в „ЛЕНПИЩЕПРОМСОЮЗ“ при Всекопромсоюзе.

ПРАВЛЕНИЕ: г. Ленинград, Апраксин Двор, Еленинский проезд, корпус № 23

Телефоны:

Правление	№ 26-38
Секретариат	№ 219-21
Бухгалтерия	№ 659-96
Произв.-Плановой Отдел	№ 233-71
Отдел Снабжения / Хозчасть	№ 26-43

АДРЕС ДЛЯ ТЕЛЕГРАММ: Ленинград, Апраксин, **„КООППРОМХЛЕБ“.**

ПРЕДПРИЯТИЯ Т-ВА ПРОИЗВОДЯТ И ПЕРЕРАБАТЫВАЮТ ИЗ СЫРЬЯ ЗАКАЗЧИКОВ

Твердую и мягкую карамель, монпансье, шоколад и шоколадные изделия, какао-порошок, мармелад, варенья и начинки, кондитерские изделия, халву, пепермент, пряники, бисквит и хлебобулочные изделия.

Состав производственных и торговых предприятий т-ва:

Шесть	**фабрик**	**— конфектно-шоколадных**
Три	**„**	**— прянично-бисквитных**
Тридцать		**— пекарен**
Тридцать		**— магазинов**
Три		**— кафе**

ЛИЧНЫЙ СОСТАВ ЧЛЕНОВ Т-ВА — 3.000 ЧЕЛОВЕК

Завод им. ЛЕНИНГРАДСКОГО КОМСОМОЛА
Промыслово-Производств. Кооператива

„КООПМЕДПРИБОР“

Правление и завод: Ленинград, Новая Деревня, Сабировская ул., 37
Телефон № 657-53.

ПРОИЗВОДИТ: АНТРОПОМЕТРИЧЕСКИЕ, РЕФЛЕСОЛОГИЧЕСКИЕ, ПСИХОТЕХНИЧЕСКИЕ, ФИЗИОЛОГИЧЕСКИЕ и другие приборы.

Медицинские и ветеринарные шприцы всех размеров и назначений („Рекорд“), туберкулиновые, для воды, браун, гортанные, жаннэ, гюйона и другие; офтальмоскопы всех систем, зеркала зубоврачебные и гортанные, зажимы Мора, Гофмана, артикуляторы проволочные.

ЛАБОРАТОРНОЕ ОБОРУДОВАНИЕ



Специальные мастерские по ремонту битых шприцов и хирургического инструмента.

Коопмедприбор входит в систему Ленметпромсоюза

Телефон № 5-48-08.
Адрес для телеграмм:
„ЭЛЕКТРОМЕД“

ЭЛЕКТРОМЕДИЦИНСКИЕ
И РЕНТГЕНОВСКИЕ
АППАРАТЫ

„РЕЙНИГЕР, ГЕББЕРТ и ШАЛЛ“

Контора и мастерская медико-электрика

Альберта Ивановича КЕШЕ.

ЛЕНИНГРАД, Улица Желябова (бывш. Большая Конюшенная), д. 17.

СМЕТЫ И КАТАЛОГИ ПО ЗАПРОСУ.

= Прокат батарей и индукционных аппаратов. =

МАСТЕРСКАЯ ДЛЯ РЕМОНТОВ.

ФОТО-
МАГАЗИН
„ТУРИСТ“
Ленинград, ул. 3 Июля, д. 32

Тел. 4-26-95

ФОТО:

ПЛАСТИНКИ
БУМАГА
ХИМИЧЕСКИЕ
ПРИНАДЛЕЖНОСТИ
ВСЕХ
ФИРМ

Иногородным заказы выполняются немедленно почтовыми письмами наложенным платежом по получении задатка 25%

ФОТО и КИНО

ПРИНАДЛЕЖНОСТИ

СОЮЗКИНО

Пр. Нахимсона, 14. Телеф. 130-19.

В магазине Ленинградского Областного Отделения „СОВКИНО“

всегда имеется полный ассортимент свежих фото-материалов и принадлежностей как для любителей, так и для профессионалов.

Там же ВСЕ ДЛЯ КИНО.

ФОТО-КИНО МАГАЗИН
Пр. Нахимсона, № 14.
Телефон № 130-19.

ВСНХ СССР

ЛЕНИНГРАДСКОЕ ОТДЕЛЕНИЕ ГОСУДАРСТВЕННОГО ПРОМЫШЛЕННОГО ТРЕСТА

по проектированию, производству, эксплоатации строительных машин и механизации производства строительных работ

„СТРОЙМЕХАНИЗАЦИЯ“

Ленинград, Просп. 25-го Октября, № 12.

Телеф. 4-59-52, 49-98.

ПО ОБСЛУЖИВАНИЮ гор. ЛЕНИНГРАДА, ЛЕНИНГРАДСКОЙ ОБЛАСТИ, СЕВЕРНОГО КРАЯ И КАРЕЛЬСКОЙ РЕСПУБЛИКИ.

СДАЕТ В ПРОКАТ и ПРОДАЕТ
все виды строительных машин и механизмов.

КОНСУЛЬТИРУЕТ
по вопросам механизации строительных работ.

ПРИНИМАЕТ НА СЕБЯ МЕХАНИЗАЦИЮ ПРОИЗВОДСТВА СТРОИТЕЛЬНЫХ РАБОТ
(со своими машинами и обслуживающим персоналом), **а также производит мелкие ремонты строймашин на месте работ, линейными бригадами.**

В СВОИХ РЕМОНТНО-МЕХАНИЧЕСКИХ МАСТЕРСКИХ ПРОИЗВОДИТ:
краны Укосина, фрикционные лебедки, станки для гнутья арм. железа и покрасочные аппараты (Краскопульты);
ТЕКУЩИЙ КАПИТАЛЬНЫЙ РЕМОНТ ВСЯКОГО РОДА СТРОЙМАШИН И МЕХАНИЗМОВ.

С заказами обращаться непосредственно в отделение.

Отделение покупает амортизированные строймашины и механизмы.

АДРЕС БАЗЫ И МАСТЕРСКИХ: **Ленинград, Московский район, Заставская улица, дом № 1-а. Телефон мастерских № 6-47-98.**

АДРЕС ДЛЯ ОТПРАВКИ ГРУЗОВ: **Ленинград, Цветочный пост, Окт. ж. д., Воздухоплавательная ветка, Маяк. „Строймеханизация“.**

„ЛЕНРАЗНОПРОМСОЮЗ“

Производственно-Промыслов. Кооперативная Артель

„ЛЮКС“

Правление Ленинград, Апраксин двор, корпус 31
Телефоны: 213-10, 201-04, 47-84, 184-52

1) ПРОИЗВОДСТВО ГАЛАНТЕРЕЙНЫХ ИЗДЕЛИЙ
Апраксин двор, корпус 31. Телеф. 60-13

2) ПРОИЗВОДСТВО АЛЬБУМИННЫХ ПУГОВИЦ
В. О., Волховской пер., 4. Телеф, 230-67

3) ПРОИЗВОДСТВО ТЕХНИЧЕСКИХ ИЗДЕЛИЙ ИЗ БАКЕЛИТА И ЭБОНИТА
Волковская ул., № 20-б.

ЦЕЛЛУЛОИДНЫЕ ИЗДЕЛИЯ:
дамские гребни, частые гребни, расчески, пряжки, вело-ручки, пинг-понг, мыльницы, порт-сигары, шляпные украшения, разная сумочная и музыкальная фурнитура.

ЩЕТИННО-КОСТЯНЫЕ ИЗДЕЛИЯ:
зубные и ногтевые щетки, бельевые пуговицы, бритвенные кисти, гармонные и баянные кнопки, мундштуки, запонки и пр.

ЭБОНИТОВЫЕ ИЗДЕЛИЯ:
электроарматура; штепселя и выключатели и пр.

БАКЕЛИТОВЫЕ ИЗДЕЛИЯ:
детали для электро-авто-и радиооборудования; штепселя и выключатели и пр.

ГАЛОЛИТОВЫЕ ИЗДЕЛИЯ:
гребешки, расчески, зубные щетки, пуговицы и пр.

ЖЕМЧУЖНЫЕ ИЗДЕЛИЯ:
искусственный жемчуг, серьги, брошки, гарнитуры, булавки и разные другие украшения.

РАЗНЫЕ ПУГОВИЦЫ ДЛЯ ПАЛЬТО И ВЕРХН. ОДЕЖДЫ.

ЛЕНИНГРАДСК. КООП.-ПРОМ. СНАБ. СБЫТ.

Строительное Товарищество **„КООПКУСТСТРОЙ“**

входящее в объединение „ПРОМСТРОЙСОЮЗА“

ТЕЛЕФОНЫ: Правления 25-76; Сб. снаб. сект. 647-89; Произв. сектор 25-78; Бухгалт. 428-48

Ленинград, пр. 25-го Октября, д. № 53.

Производит разного рода подсобные строительные изделия: дранку, электрические вентиляторы, клещи Бергмана, строительный инструмент, ножевки по дереву и металлу, ленточные и циркульные пилы, медные отливки, манодетандеры для ацетилена, водорода, кислорода, углекислоты и др., самопишущие манометры, обыкнов., гидравлич., контрольн. и др., баллоны для аммиака, сернистого ангидрида, хлора, и др.; рубильники; выключатели Тумблера, выключатели и переключатели фарфоровые, штепселя и вилки 30 амп., масштабные линейки, болты, гайки, шайбы, штыри, разные кузнечные работы, металлические конструкции, толевый лак, циркуля и нутромеры, петли, трансмиссионое оборудование, керосино-калильные фонари, моторы, тали, электромагниты подъемные механизмы и т. п.

Имеет в своем объединении 7 общ. мастерских и до 300 мастерских членов Т-ва, работающих на дому.

ЛЕНСНАБОСОАВИАХИМ

2-й Государственный ХИМИКО-ФАРМАЦЕВТИЧЕСКИЙ ЗАВОД

Ленинград, Апраксин двор (внутри), Графский проезд, корпус № 6.

Тел. № 564-59, 118-79.

ПРИНИМАЕТ ЗАКАЗЫ на химические, фармацевтические и хозяйственные товары своего производства и ФАСОВКУ.

ИЗГОТОВЛЯЕТ КУЛЬТУРУ КРЫСИНОГО и МЫШИНОГО ТИФА, жидкости и порошки для истребления тараканов, клопов, блох и пр.

Прейскуранты по требованию гос.-кооперативных организаций.
СПРАВКИ ПО ТЕЛЕФОНУ.

ВНИМАНИЮ!

ГОСУДАРСТВЕННЫХ, КООПЕРАТИВНЫХ и ТОРГОВО-ПРОМЫШЛЕННЫХ ПРЕДПРИЯТИЙ.

Государственное предприятие НАРКОМТОРГА РСФСР „ГОНЕЦ“ принимает от всех Государственных, Кооперативных и торгово-промышленных организаций поручения:

1. По сбыту промтоваров производства преимущественно местных государственных и кооперативных организаций.
2. По распространению учебной, технической, научной и периодической литературы, наглядных и иных пособий.
3. По подысканию сырья, полуфабрикатов оборудования.
4. По разного вида конебракеражу и экспертизе.

Предложения и заявки направляйте: Ленинград, внутри Гостиного Двора, 100/101 „ГОНЕЦ“.

Телефоны: №№ 5-47-76, 5-53-92 и 5-33-62.

Второй год издания

Открыта подписка на 1931 год

ЖУРНАЛ

Выходит 2 раза в м-ц

„На фронте Индустриализации“

ОРГАН ЛЕНОБЛИСПОЛКОМА и СОВЕТА

◆◆◆◆

СОДЕРЖАНИЕ:

СТАТЬИ ПО ВОПРОСАМ ПЛАНИРОВАНИЯ И ПРОМЫШЛЕННОГО РАЗВИТИЯ ОБЛАСТИ

РЕКОНСТРУКЦИЯ СЕЛЬСКОГО ХОЗЯЙСТВА

ОСВЕЩЕНИЕ ДЕЯТЕЛЬНОСТИ ОТДЕЛЬНЫХ ТРЕСТОВ И ПРЕДПРИЯТИЙ

ПО РАЙОНАМ

ОБЗОРЫ

КОНЪЮНКТУРА

ЮРИДИЧЕСКИЙ ОТДЕЛ

БИБЛИОГРАФИЯ

Журнал необходим: Работникам промышленности и плановых органов. Работникам земельных органов. Широкому кругу экономистов и статистиков. Всему административно-правовому аппарату трестов и предприятий.

Подписная цена для учреждений: на год 12 р.; на 6 мес. 6 р. Для инженерно-технического персонала льготная подписка: на год 8 р.; на 6 мес. 4 р.

Подписка принимается: В издательстве Ленинградского Облисполкома и Ленинградского Совета. Ленинград, 11, Пр. 25-го Октября, 42. В любом почтовом отд.; каждым письмоносцем и организат. подписки Газетного Бюро на фабриках и заводах.

Иллюстрированную БЫТОВУЮ ГАЗЕТУ в каждой семье!

ОТКРЫТА ПОДПИСКА на 1931 год

на ИЛЛЮСТРИРОВАННУЮ **БЫТОВУЮ ГАЗЕТУ**

(3-й год издания).

Бытовая Газета — борец за нового человека, за здоровую культурную семью, за культурный отдых и развлечение, за чистое и угодное жилище, за здоровый бюджет рабочей семьи, **за новый быт — за культурную революцию.**

ГАЗЕТА уделяет особое место нуждам домохозяйки и вопросам воспитания и ухода за детьми.

ГАЗЕТА ВЫХОДИТ ОДИН РАЗ В ПЯТИДНЕВКУ.

Все подписчики один раз в месяц получают бесплатный очередный выпуск ВЫКРОЕК.

ОСНОВНЫЕ ОТДЕЛЫ ГАЗЕТЫ:

1. **Общественно-политический.**
2. **Быт и культура.**
3. **Коллективизация быта.**
4. **Снабжение населения.**
5. **Здоровье и Гигиена.**
6. **Жилищные новос и.**
7. **Домохозяйство.**
8. **Литературная страница.**
9. **Отдых и развлечение.**
10. **Искуство и культ. революции.**
11. **Детский**
12. **За рубежом.**
13. **Новости науки и техники.**
14. **Радио.**
15. **Хроника.**
16. **Юмор и Сатира.**

Бесплатная Бытовая косультация подписчикам жилищно-правовых, врачебно-бытовая и по самообразованию ответы даются через газету, по почте и лично.

Среди подписчик. в течение года будет разыграно

4.000

премий в культурн. бытовых лотереях.

ПОДПИСНАЯ ЦЕНА: **1** мес.— **35** коп. **3** мес.— **1** р. **6** мес — **2** р. год — **4** рубля. Подписка принимается в конторе газеты: Ленинград Проспект 25-го Октября, 42; во всех почтово-телеграфных конторах, у письмоносцев и через уполномоченных Газетного Бюро.

Иллюстрированную БЫТОВУЮ ГАЗЕТУ во всех бытовых учреждениях!

Второй год издания

Выходит 3 раза в мес.

ОТКРЫТА ПОДПИСКА на 1931 год

МАССОВЫЙ ИЛЛЮСТРИРОВАННЫЙ ЖУРНАЛ

СОВЕТСКОГО СТРОИТЕЛЬСТВА

„ПОД ЗНАМЕНЕМ СОВЕТОВ“

Орган Леноблисполкома и Совета.

ЗАДАЧИ ЖУРНАЛА:

Журнал „ПОД ЗНАМЕНЕМ СОВЕТОВ“, на ряду с обсуждением формы и методов массовой советской работы, широко освещает деятельность всех звеньев советского и хозяйственного аппарата, по осуществлению на практике генеральной линии партии и советов, вовлекая весь советский актив в борьбу с бюрократизмом и извращением классовой линии в практической работе советских органов.

Содействовать всему делу советского строительства, мобилизовать внимание советской общественности вокруг боевых задач реконструктивного периода; помогать каждому активисту в его практической деятельности; острием пролетарской самокритики вскрывать все недочеты и искривления, способствовать усовершенствованию работы советских учреждений и предприятий в соответствии с практическими задачами социалистической стройки — вот цель, стоящая перед нашим журналом.

Журнал необходим: КАЖДОМУ ЧЛЕНУ СОВЕТА, КАЖДОМУ СОВЕТСКОМУ АКТИВИСТУ ГОРОДА и ДЕРЕВНИ, участвующему в работе совета, его секциях, комиссиях и других массовых организациях.

ПОДПИСНАЯ ЦЕНА:

на 1 год 4 р. 50 к. на 3 мес. 1 р. 15 к.

на 6 мес. 2 р. 25 к. на 1 мес. — 40 к.

Цена отдельного номера 15 коп.

Подписка принимается в издательстве Ленинградского Облисполкома и Ленинградского Совета, Ленинград „11“, просп. 25 Октября, 42; во всех почтово-телеграфных отделениях, каждым письмоносцем и организаторами подписки Газетного Бюро на фабриках и заводов.

СПРАВОЧНИК

ПО РАЙОНАМ

Ленинградской области

ИЗДАНИЕ ОРГОТДЕЛА
ЛЕНИНГРАДСКОГО ОБЛИСПОЛКОМА
ЛЕНИНГРАД
1930

Ленинградский Областлит № 69545. Заказ № 2400. Тираж 3000.

1-я типография издательства Ленинградского Облисполкома и Совета, 2-я Советская, 7.

352.04745
Sp76

От Орготдела Леноблисполкома.

Ликвидация Округов и передача их функций районам — крупнейшая реформа управления, непосредственно связанная с задачами дальнейшего развертывания социалистического наступления по всему фронту, с задачами социалистической реконструкции сельского хозяйства, расширения культурного строительства в деревне и вовлечения широких масс трудящихся в дело управления страной.

Упразднение окружного звена поставило областные органы — органы руководства и планирования лицом к лицу с районом — центром, где на практике непосредственно осуществляются все важнейшие решения партии и правительства.

Бесконечное разнообразие географических, природных, экономических, национальных и культурных условий отдельных районов нашей области значительно усложняет практику руководства и требует от всех руководящих и планирующих органов диференцированного подхода к районам, с учетом всех особенностей каждого района в отдельности.

Выпуск настоящего справочника имеет целью облегчить возможность ознакомления с районами работникам Ленинграда, а также облегчить возможность взаимной связи между районами и областным центром. Изучение элементарных данных справочника облегчит возможность областным организациям диференцированного подхода к каждому району в отдельности.

Предлагаемый справочный материал собран анкетным путем в спешном порядке в ходе самой ликвидации округов и организации районных аппаратов и поэтому не может быть исключительно точным и лишенным недостатков.

Орготдел Облисполкома обращается к советским, партийным и хозяйственным работникам Области и районов с просьбой указать на желательные пополнения справочных сведений и недочеты настоящего издания, чтобы иметь возможность совершенствовать справочник, который должен стать необходимой для каждого общественного работника настольной книгой.

Сведения о районных бюджетах приведены ориентировочно, как показатели примерной финансовой мощи того или иного района, так как точных данных о бюджетах дать не представилось возможным в связи с перенесением во время печатания книги начала хозяйственного года на 1 января.

К сожалению, по техническим соображениям и за недостатком времени пришлось ограничиться приложением к справочнику карт только тех районов, которые отнесены к 1-й категории и районов, подвергшихся территориальным изменениям в связи с ликвидацией округов.

Систематизация материалов для справочника проведена **Я. С. Антоновым, Л. Д. Ляховецким** и **П. Е. Рыкшиным.**

ОРГОТДЕЛ ЛЕНИНГРАДСКОГО ОБЛИСПОЛКОМА.

Абакановский район.

Абакановский район расположен на юго-востоке области и до ликвидации округов входил в состав Череповецкого округа. Район образован в 1927 г. при районировании б. Череповецкой губернии из частей б.б. Череповецкого и Белозерского уездов. Район граничит с запада с Кадуйским, с севера с Белозерским, с востока с Петриневским и с юго-востока с Череповецким районами.

Район сравнительно плотнонаселенный, малолесистый с интенсивными формами сельского хозяйства молочного направления и довольно сильным развитием фабрично-заводской и кустарной промышленности.

Территория района занимает 1.084 *кв. км.*

Население района на 1 января 1930 года исчислялось в 29.200 человек. В пределах района находится 348 сельских населенных пунктов. На 1 *кв. км* территории района приходится 27 жителей. *По национальной* принадлежности среди населения района русские составляют 99,9%.

Административное устройство. В состав района входят: сельсоветов—23.

№№ по порядку	Наименование сельсоветов	Центр сельсовета	Расстояние до РИК'а в км	Число населенных пунктов
1	Абакановский	с. Абаканово	0	28
2	Борисоглебский	» Борисоглебск.	11	10
3	Волковский	д. Волково	8	9
4	Вохонино-Починковский	» Вохонин-Починок	30	6
5	Данилковский	» Данилково	57	5
6	Дорский	» Дора	21	12
7	Жидиховский	» Жидихово 1-е	12	14
8	Козловский	» Козлово	35	5
9	Красковский	» Красково	40	7
10	Красноязвицкий	» Язвицево	43	16
11	Кулижский	Горел. Починок	35	17
12	Михайловский	с. Михайлово	15	6
13	Осеевский	д. Осеевская	6	28
14	Петропочинковск.	» Захарово	43	9
15	Подольский	» Слабеево	4	25
16	Покровский	с. Покров	6	36
17	Привалинский	» Привалино	23	15
18	Семеногорский	д. Пажицкое	32	20
19	Сойволовский	х. Шуломские	19	14
20	Судский	Перевоз 1-й	15	17
21	Федотоременский	д. Копосово	37	27
22	Харинский	» Харинская	4	12
23	Шухободский	с. Шухободь	9	10

Сельское хозяйство. Общее число хозяйств в районе в 1929 г. составляло 5934, из них в мае 1930 г. было коллективизировано 6,3%. Общее число колхозов в сентябре месяце 1930 г. равнялось 11.

№№ по порядку	Название колхоза	Тип	Количество населения	Количество земли в *га*
1	«Имени Сталина»	Коммуна	142	264,35
2	«Памяти Ильича»	»	87	181,00
3	«Победа»	Артель	55	100,00
4	«Вперед»	»	108	145,51
5	«Бронь»	»	282	851,46
6	«Имени Калинина»	»	551	1200,00
7	«Трудовик»	»	35	128,59
8	«Свобода»	»	47	86,47
9	«Красный Якорь»	»	50	114,71
10	«Искра»	»	138	387,00
11	«Пионер»	»	100	300,00

В районе находится совхоз «Владимировка» отдела здравоохранения.

Площади главнейших угодий по району составляют: пашня 14.700 *га*, покос 21.200 *га*. Общая лесная площадь района равна 29.905 *га*, в том числе под лесами местного значения 4582 *га*.

Промышленность. *Цензовая промышленность* представлена в районе 3 действующими заведениями (см. табл. на стр. 4).

Мелкая промышленность была представлена по данным кустарной переписи 1929 г. 825 заведениями с 1307 участниками производства. Из гнезд кустарной промышленности в районе находится плосковское сапожное гнездо (147 пром. един. со 190 участн.).

Торговля. На 1-е января 1930 г. в районе имелось 38 торговых заведений, из них государственных 1, кооперативных 34 и частных 3. Торговый оборот района составил за 1928—29 хоз. год 1745,0 тыс. руб., из них на обобществленный сектор приходилось 1620,2 тыс. руб.

Кооперация. В районном центре находятся: Абакановское райпо, Абакановский раймолживсоюз. В остальной части района находятся: 25 отделений райпо, 22 поселковых товарищества: Алексинское, Слабеевское, Харинское. Волковское, Нелазское, Жидиховское, Сойволовское, Михайловское, Осеевское, Куксинское, Лодыгинское, Шухободское, Привалинское, Дорское, Кулишское (починок), Турмаковское, Семеногорское, Федотораменское (Копосово), Красковское, Язвицкое, Петро-Починковское (Захарово), Козловское, Не-

Наименование предприятий	Форма подчинения	Владелец	Адрес	Списочное число на 1/VII—30 г.			Главные изделия
				Рабоч.	Мл. об. перс.	Служ.	
1. Объединенные кожзаводы им. Карла Маркса и Ильича.	ВСНХ местн.	РИК	д. Селище и д. Погорелка.	45	8	8	Кожи.
2. Сойволовск. картонно-бумажная фабрика имени ВЦСПС.	»	Лен. Бум. трест.	дер. Чурово на р. Суде.	320	9	35	Бумага. Древесная масса.
3. Картонно-бумаж. ф-ка им. 7-ой годовщины Октябрьской Революции.	»	»	дер. Михайлово.	225	11	17	»
			Итого по району . . .	590	28	60	

лазская металлич. артель, Семеногорское товарищество металлистов, Шухододская кожевенная артель, Абакановская охотячейка.

Транспорт. Район пересекает линия Северной жел. дороги Ленинград-Вятка на протяжении 17 *км.* Крупнейшая станция района — Суда (грузооборот 1928 — 29 г. 26,7 тыс. тонн). Из гужевых путей наибольшее протяжение в пределах района имеет дорога, связывающая северо-западную часть района через Абаканово с Череповцем. Вдоль левого берега Андоги проложен путь, соединяющий Череповец с селениями Кадуйского района. От ст. Суда расходится ряд подъездных путей.

Водные пути. Район орошается реками системы Суды. Судоходная река Суда пересекает район на протяжении 34 *км.* Из притоков Суды по территории района протекает судоходная река Андога. Крупнейшими притоками Андоги являются: Шулма с Ледболой и Улозарой и Шухтовка. Вдоль восточной границы района проходит сплавная река Ягорба, приток Шексны. Общее протяжение водных путей района 180 *км.* Крупных озер в районе нет. В навигацию 1929 г. наибольший грузооборот имело селение—Перевоз (60,9 тыс. тонн).

Связь. В районе находится 7 почт.-телеграфн. учреждений (1 районное отделение Абаканово, 1 отделение Суда, 1 штатное агенство Копосово и 4 нештатных агентства — Андогское, Горелый Починок, Нелазское, и Сойволовское).

Местный бюджет. Бюджет района на 1930—31 г. сведен в сумме 403,4 тыс. рублей, при чем собственные доходы района составят 98,8 тыс. руб., а пособия из фонда регулирования 304,6 тыс. руб. Прочие поступления района: от самообложения—49,2 тыс. руб., из фонда медпомощи—27,0 т. руб.

Народное образование. *Школьная сеть* района состоит из 29 школ I ступени, 1 школы семилетки (ф-ка им. ВЦСПС) и 1 школы колхозной молодежи (с. Абаканово). Во всех школах района в 1929/30 учебном году было 2823 учащихся. *Детских учреждений* в районе нет.

Из учреждений *профессионального образования* в районе находится Шухододская школа слесарно-кузнечной и столярной специальностей — сел. Шухододь—с числом учащихся в 1929/30 учебном году—118 человек и Сойволовская школа массовых профессий (ф-ка им. ВЦСПС). *Политико-просветительная работа* ведется в районе 5 избами-читальнями, 3 клубами, 1 библиотекой.

Грамотность. Среди населения района в возрасте 8 лет и старше по переписи 1926 г. число грамотных составляло 67,7%.

Здравоохранение. Из учреждений здравоохранения в районе находятся:

Наименование лечебных учреждений	Местонахождение	Персонал		Число коек	Зуб. врачей
		Врачи	Средн. медперс.		
Б-ца при ф-ке ВЦСПС с амбул.	ф-ка имени ВЦСПС.	1	2	12	1
Абакановск. б-ца с амбул.	с. Абаканово.	2	5	25	—
Желатовск. фельдшерский пункт.	с. Захарово.	—	1	—	—
Пункт перв. помощи ф-ки «7 год Окт. революции».	Фабрич. пос.	—	1	—	—
Врачебный пункт при колхозе Бронь.	колхоз Бронь.	нет	св ед.		

Кроме того в районе находятся 1 ясли на 25 коек.

РАЙОННЫЙ ЦЕНТР—село Абаканово расположено на пересечении гужевых дорог, идущих от Череповца и от Суды. Расстояние до Ленинграда 465 *км.*

Связь. *Почта.* Абакановское почтовое отделение, *телеграфа* нет, *телефон* междугородной сети есть (плата за 3 мин. разговора 1 р. 85 к.).

Путь следования. Железной дорогой до станции Суда Северных жел. дор. (отправление поездов с Московского вокзала, площ. Восстания) и далее 15 *км* по гужевой дороге Суда-Абаканово.

Райисполком, п/о Абаканово, с. Абаканово, т. без №. *Президиум* — предс. Губичев, И. А., секр. Дунаев, А. Ф., члены: Лебедев, П. И., Пис-

купов, А. *Завед. отделами и частями РИК'а: РФО*—зав. Алешин, И. И., *РЗО*—зав. Кузнецов, В. М., *РАО*—нач. Кузьмичев, А. В., *РКИ*—зав. Егоров, В. И., *инсп. соцвоса и профобра*—Малков, П. В., *инсп. политпр.*—Паничев, И. К.

Специалисты в отделах и частях РИК'а:—экономист-планович Квашенкин, А. А., райагроном—Маланов, Н. А., рийземустроитель—Пушинков, К. А., райврач Лодзято, Л. Н. техник-строитель—Цветков, П. Н.

Райком ВКП(б), с. Абаканово.

Райком ВЛКСМ, с. Абаканово.

Нарсуд.—нар. судья Смирнова, М. П.

Почтовое отделение (с телефоном) «Абаканово»—зав. Морозов, Я. Н.

Райбольница, с. Абаканово — зав. врач Лодзято, Л. Н.

Школа крест. молодежи—зав. Будько, К. К.

Клуб, с. Абакбново—зав. Лобин, П. В.

Райбиблиотека, д. Маслово—зав. Шмаков, Е. С.

Изба-читальня, д. Маслово—зав. Лобин, П. В.

Кредитное т-во, с. Абаканово — предс. Мельников, И. П.

Районное П. О., с. Абаканово — предс. Тарасов, И. А.

Раймолживколхозсоюз, с. Абаканово — предс. Ошанин, Н. М.

Профорганизации: *Райпрофсовет*, с. Абаканово—прьдс. Малинин, А.; *рмк совторслужащих*—предс. Кузнецов, А. Г.; *рмк сельхозлесрабочих*—предс. Смирнов; *рмк рабпрос*—предс. Болдырев, П. Х.; *рмк медсантруд*—предс. Удальцов, В. Ф.

Андомский район.

Андомский район расположен на крайнем северо-востоке области. Район образован в 1927 г. при районировании Ленинградской губ. на территории б. Лодейнопольского уезда и до ликвидации округов входил в состав Лодейнопольского округа. Район граничит с севера с Карельской АССР, с востока с Северным краем, а с юга с Вытегорским и Ковжинским районами. С запада район примыкает к Онежскому озеру.

Глухой, лесной, крайне редконаселенный район, с экстенсивными формами сельского хозяйства зернового направления и развитыми неземледельческими промыслами (лесозаготовки, сплав и кустарная промышленность).

Территория района занимает 3.735 *кв. км.*

Население района на 1 января 1930 г. исчислялось в 15.400 человек. В пределах района находится 209 сельских населенных пунктов. На 1 *кв. км* территории района приходится 4 жителя. *По национальной* принадлежности среди населения района русские составляют 99,9%.

Административное устройство. В состав района входят: сельсоветов—15.

№№ по порядку	Наименование сельсоветов	Центр сельсовета	Расстояние до РИК'а в км	Число населенных пунктов
1	Андомский	д. Гневашевская	20	5
2	Андоморецкий	» Никола	58	19
3	Верховский	» Желвачева	12	27
4	Замошский	Великий Двор	17	21
5	Купецкий	д. Кельи	55	7
6	Куршекский	» Тикачева	21	8
7	Ладвозерский	» Кузнецово	45	10
8	Насоновский	» Насонова	18	8
9	Низовский	» Димина	4	29
10	Осиновский	» Кошкино	34	8
11	Середский	Андомский Пог.	0	25
12	Слободский	д. Олфина	21	5
13	Сойдинский	» Сойда	77	3
14	Титовский	Саминский Пог.	12	16
15	Циминский	д. Семеновская	20	18

Сельское хозяйство. Общее число хозяйств в районе в 1929 году составляло 2.954, из них в мае 1930 года было коллективизировано 9,6%. На 1 сентября 1930 г. в районе находились следующие колхозы (см. табл. на 6 стр.).

Ветпункт Андомский находится дер. Деревягина Низовский с/с.

Агропункт Андомский находится дер. Михалева Середский с/с.

Машинных станций в районе нет.

Площадь главнейших угодий в районе составляют: пашня 7.100 *га*, покос 21.300 *га*. Общая лесная площадь в районе составляет 186.537 *га*, в том числе 56.509 *га* под лесами местного значения.

Промышленность. *Цензовых* промышленных заведений в районе не имеется. *Мелкая* промышленность была представлена по данным кустарной переписи 1929 г. 1.032 заведениями с 1.446 участниками производства. Из гнезд кустарной промышленности в районе находятся Веселковское гончарное (90 промысл. един. с 119 участн.) и часть Гантинского клепочного гнезда (149 пром. един. с 239 участн.).

Торговля. На 1 января 1930 г. в Андомском районе имелось 38 торговых заведений, из них государственных 5 и кооперативных 33 заведения. Торговый оборот района составил за 1928-29 г. 1.026,7 тыс. рублей; весь торговый оборот принадлежал обобществленному сектору.

Кооперация. В районном центре находятся: Андомское райпо, Андомская охотрыбартель. В остальной части района находятся: 21 отделение райпо, 6 охотячеек, Низовское товар. «Смычка» (деревообделочное) и пром. т-во «Мельник» в д. Желгачево по добыче мела и заготовки клепки.

Железнодорожный и гужевой транспорт. Железных дорог в районе не имеется. Важнейшим гужевым путем района является тракт Вытегра — Пудож, проходящий по западной половине района. Восточная часть района крайне бедна гужевыми путями.

Водные пути. Западной границей района является судоходное оз. Онежское, куда вливается крупнейшая река района Андома. Андома имеет в пределах района длину 128 *км* и принимает

№№ по порядку	Наименование	Уставная форма	Колич. дворов	Число едоков	Количество земли	
					покоса в *га*	пашни в *га*
1	Андомец	С.-х. артель	80	471	154	310
3	Красный Выборжец	»	47	265	264	172
2	Новый Быт	»	38	189	140	61
4	Скороход	»	33	188	—	74
5	Верховец	»	45	185	187	76

В районе *совхозов* нет.

много притоков, из которых главнейшими являются: Лундожма, Тухта, Саменжа, Чекша и Самина с притоками Хмелевица, Куржекса, Пета и др. Общее протяжение всех рек системы Андомы—350 *км*. В районе берут начало реки: Сарожа, приток Илексы, и Сойда с Янушевкой, впадающие в оз. Кемозеро. Протяжение этих сплавных рек по территории района достигает 100 *км*. Озерами район чрезвычайно богат, из них крупнейшими являются: Анкозеро, Куржинское, Сойдозеро, Ронгозеро и другие. В навигацию 1929 г. наибольший грузооборот имели: Сорокополье (86,2 тыс. *т*) и устье Андомы (20,3 тыс. *т*).

Связь. В районе находится 6 почтово-телеграфных учреждений (1 районное отделение — Андомский погост и 5 нештатных агентств— Андоморецкое, Куржекса, Ладвозерское, Макачево, Самино).

Местный бюджет. Бюджет района на 1930-31 г. сведен в сумме 421,8 тыс. рублей, при чем собственные доходы района составят 90,1 тыс. руб., а пособия из фонда регулирования 331,7 т. руб. Сверх того от самообложения поступит 8,0 т. р.

Народное образование. *Школьная сеть* района состоит из 33 школ I ступени и 1 школы колхозной молодежи. Во всех школах района в 1929-30 учебн. году было 1.298 учащихся.

Детских учреждений и учреждений *профессионального образования* в районе нет.

Политико-просветительная работа ведется в районе 2 избами-читальнями, 1 библиотекой.

Грамотность. Среди населения района в возрасте 8 лет и старше по переписи 1926 г. число грамотных составляло 58,1%.

Здравоохранение. Из учреждений здравоохранения в районе находятся:

Наименование лечебных учреждений	Местонахождение	Персонал		Число коек
		Медиц. врачи	Средний медиц. персонал	
Андомская райбольница с амбул.	Саминский пог.	1	4	20
Макачевский врачебный участок	Сел. Желвачево	1	2	—
Андомский врачебный участок	Колхоз Михалева	1	1	—
Никольский фельдшерский пункт	Сел. Никола	—	1	—
Ладвозерский » »	Дер. Кузнецово	—	1	—
Андомогорский » »	С. Андома Гора	—	2	—
Меднункт	Сорокопольск. запань	1	—	—

РАЙОННЫЙ ЦЕНТР. Село Андомский погост расположено на Пудожском тракте. Расстояние до Ленинграда 499 *км*.

Связь. *Почта*: Андомское почтовое отделение, *телеграфа* нет, *телефон* междугородной сети есть (плата за 3 мин. разговора 1 р. 85 к.).

Путь следования. Из Ленинграда железной дорогой до ст. Токари Мурм. ж. д. и далее 181 *км* по дороге Токари—Андомский погост. Летом р. Свирь, Онежский кан., от прист. Подпорожье (30 *км* от ст. Токари) до прист. Вытегр. От прист. Вытегра до РИК'а 50 *км*.

Райисполком, с. Андомский погост.

Президиум. Предс. Чепуров, секр. Афонин, члены: Комаров, Карпин, Борькин, Лапсаков, Воронков.

Завед. отделами и частями РИК'а: РФО—зав. Комаров, РЗО — зав. Карпин, РОНО — зав. Петрунин, Планстатбюро—зав. Казакский, РАО—нач. Воронков, РКИ—зав. Лажаков.

Специалисты в Отделах и частях РИК'а: экономист-плановик Казанский, бухгалтер Крюковский, агрономы Корнилов и Симонов, мелиоратор Поликарпов, землеустроитель Лисовский, Шахов, Демичев, Алексеев.

Райком ВКП(б),

Райком ВЛКСМ,

Нарсуд, нар. судья Малышев.

Почтово-телегр. отделение, с. Андомский погост, зав. Гренько в И. К.

Радио-точка, зав. Гренькова Т. Н.

Школа Крест. Молодежи, с. Андомский погост, зав. Гульнев.

Опорная школа I ст., с. Андомский погост, зав. Корнеев.

Райбиблиотека, зав. Родякина.

Районное П. О., предс. Мастеров А. А.

Профорганизации: *совторгслужащих* — предс. Антонов С., *рабпрос*—пред. Родякина, *сельхозлесрабочих*—предс. Молоков И. И.

Андреевский район.

Андреевский район расположен по среднему течению реки Волхова. Район образован в 1927 г. при районировании области на территории быв. Волховского уезда и входил до упразднения округов в состав Ленинградского округа. Район граничит с севера с Волховским, с запада с Путиловским и Тосненским, с юга с Чудовским и с востока с Тихвинским и Будогощенским районами.

Небольшой, расположенный на хороших транспортных путях, средней лесистости, район экстенсивно-зернового направления сельского хозяйства с широким распространением внеземледельческих заработков.

Территория района занимает 1.586 кв. *км.*

Население района на 1 января 1930 года исчислялось в 19.400 чел. В пределах района находится 113 сельских населенных пунктов. На 1 кв. *км* территории района приходится 12 жителей. По *национальной* принадлежности среди населения района русские составляют 98,8%, латыши 0,2%, евреи 0,2%, эсты 0,2%, поляки 0,1%, немцы 0,1%, и прочие 0,4%.

Административное устройство. В состав района входят: сельсоветов—12 (см. табл. выше).

Центр Кривашинского с/совета не утвержден. Утвержденным центром является д. Криваши.

№№ по порядку	Наименование сельсоветов	Центр сельсовета	Расстояние до РИК'а в *км*	Число населенных пунктов
1	Андреевский . .	д. Андреево	2	18
2	Глажевский . . .	с. Глажево	17	10
3	Городищенский .	с. Городище	14	6
4	Драчевский . . .	д. Ирса	16	6
5	Захожский . . .	д. Иконово	30	12
6	Кривашский . .	д. Мемино	30	14
7	Липовский . . .	д. Липовик	38	7
8	Мысловский . .	с. Мыслово	5	6
9	Оломенский . . .	с. Оломна	16	7
10	Посадниковский.	д. Посадников Остров	13	9
11	Пчевский . . .	с. Пчева	3	1
12	Солецкий	с. Сольцы	10	17

Сельское хозяйство. Общее число хозяйств в районе в 1929 году составляло 4036, из них в мае 1930 года было коллективизировано 5,7%. На 1-е сентября 1930 году в районе находились следующие колхозы:

№№ по порядку	Наименование колхозов	Место нахождение колхозов	Состав колхоза		Угодья в *га*					Скот			
										Рабоч.		Продукт.	
			Хозяйств	Одиночек	Пашня	Покос	Лес	Неудобной	Всей	Обобщ.	Необоб.	Обобщ.	Необобщ.
	С.-х артели												
1	«Красная Оломна» . .	с. Оломна	16	9	68	186	128	20	402	16	—	10	17
2	имени Сталина . . .	д. Гатика	18	1	47	93	138	17	295	13	—	1	22
3	имени Ленина	Посадник	36	5	118	268	219	26	631	25	—	4	25
4	«Новая Деревня» . .	Ларшон	10	1	55	155	19	6	235	8	—	1	7
5	«Новая Жизнь . . .	Дуброво	22	1	61	63	2	10	136	13	—	6	15
6	Андреево	Андреево	12	5	14	33	18	8	73	8	—	1	7
7	9 Января	Оснички	22	2	86	56	264	—	406	17	—	2	22
8	«Красный Бор» . . .	Бор	15	11	37	169	76	9	291	9	—	5	14
9	«Ранняя Заря» . . .	Тихорицы	17	3	36	86	27	7	156	13	—	5	26
10	«Колос»	Городище	15	2	25	42	19	—	86	11	—	4	14
12	«Новая Пчевушка» . .	Пчевушка	5	1	18	48	21	—	87	5	—	—	5

В районе *совхозов* нет.

Агропункт находится в им. Ольгино.

Площадь главнейших угодий в районе составляют: пашня 6.800 *га*, покос 19.500 *га*. Общая лесная площадь в районе составляет 82.172 *га*, в том числе 23.422 *га* под лесами местного значения.

Промышленность. *Цензовая промышленность* представлена в районе 2 действующими заведениями (см. табл. на 8 стр.).

Мелкая промышленность была представлена по данным кустарной переписи 1929 г. 577 заведениями с 679 участниками производства. Из гнезд кустарной промышленности, в районе находится часть Дуняковского кружевного гнезда (255 промысл. единиц с 337 участн.).

Торговля. На 1 января 1930 г. в районе имелось 20 торговых заведений, из них государственных 3, кооперативных 16 и частных 1 заведение. Торговый оборот района за 1928/29 хоз. год составил 1336,0 тыс. рублей, в том числе на обобществленный сектор приходилось 1229,9 тыс. руб.

Кооперация. В районном центре находятся: Андреевское райпо, Андреевский раймолживсоюз, Андреевская охотрыбартель, рыбартель «Щука».

Наименование предприятий	Форма подчинения	Владелец	Адрес	Списочное число на 1/VII 1930 г.			Главные изделия	Примечания
				Рабочих	Мл.обсл. персон.	Служащих		
1. Лес. завод Солецкий	ВСНХ РСФСР	Трест Севзаплес	с. Сольцы.	910	25	76	Пиломатериал	
2. Арт. «Древуголь» кооп.-произв. . .	Кооп.-пром.	Арт. Древуголь	»	25	—	2	Уголь	Сведен. даны на I/XII-29 г.
			Итого по району .	935	25	78		

В остальной части района находятся: 12 отделений райпо, 3 охотрыбячейки, кружевная артель «Красный Октябрь», древообделочная артель «Труженник» и 3 смолокуренные артели: «Кустарное Начало», Оломенский Кустарь, «Передовик» и 3 поселковых товарищества.

Транспорт. Район пересекают 2 линии Мурманской жел. дор. Званка—Чудово и Ленинград—Мга—Будогощь на протяжении 82 *км.* Обе линии пересекаются около станции Ирса. Наиболее крупной станцией района является Кириши (грузооборот в 1928/29 г. 89,6 т. тонн). Из гужевых дорог наибольшее значение для экономики района имеет Новгородский тракт, проложенный вдоль течения реки Волхова от Званки на Новгород, и дорога Мотохово Званка. Остальные дороги являются подъездными путями к железнодорожным станциям.

Водные пути. Самой крупной рекой района является судоходная р. Волхов, пересекающая район на протяжении 49 *км.* Из притоков Волхова наиболее значительны: Черная с Витою, Оломна и Влоя с Олешной и Марьиной. По району протекают на небольшом расстоянии два притока Тигоды—Кусинка и Чагода. Кроме Волхова судоходны в нижнем течении Черная, Оломна и Влоя. Общее протяжение водных путей района 373 *км.* На р. Волхове находятся крупные пристани: Сольцы (с грузооборотом в навигацию 1929 г. в 178,8 тыс. тонн), Тихорецы (96,4 тыс. тонн) и Солецкий лесопильный завод (79,1 тыс. тонн).

Связь. В районе находится 4 почт.-телегр. учреждения (1 районное отделение—Андреево, 1 штатное агентство—Сольцы и 2 нештатных агентства Глажево и Лесопильный завод Севзаплеса).

Местный бюджет. Бюджет района на 1930/31 г. сведен в сумме 405,5 тыс. рублей, при чем собственные доходы района составят 117,3 тыс. руб., а пособия из фонда регулирования 288,2 тыс. руб. Прочие поступления района: от самообложения 15,0 тыс. рублей, из фонда медпомощи 34,6 тыс. рублей).

Народное образование. *Школьная сеть* района состоит из 43 школ I ступени и 1 школы ШКМ. Во всех школах района в 1929/30 учебном году было 1.485 учащихся.

Детских учреждений и учреждений *профессионального образования* в районе нет.

Политико-просветительная работа ведется в районе 3 избами-читальнями, 1 библиотекой.

Грамотность. Среди населения района в возрасте 8 лет и старше по переписи 1926 года число грамотных составляло 71,2%.

Здравоохранение. Из учреждений здравоохранения в районе находятся:

Наименование лечебных учреждений	Местонахождение	Персонал		Число коек
		Медврачи	Средний медперсон.	
Солецкая уч. б-ца с амбулаторией	село Сольцы	2	7	26
Оломенский врач. участок	село Оломна	1	1	—
Виткинская амбулатория	дер. Витка	1	1	—
Пчевский врач. участок	село Пчева	1	—	—
Фельдш. пункт ст. Андреево М. ж.-д.	ст. Андреево	—	1	—
Пункт первой пом. при Лесозагот. сезон.	село Мотохово	1	—	—
» » » » » »	Посадников остров	1	—	—
» » » » зав. Севзаплес	ст. Кириши	1	2	—

Кроме того, в районе 1 ясли.

РАЙОННЫЙ ЦЕНТР. С. Андреево расположено на железной дороге Званка—Чудово. Расстояние до Ленинграда 174 *км.*

Связь: *Почта.* Андреевское почтовое отделение, *телеграф есть, телефон* междугородной сети *есть* (плата за 3 мин. разговора 50 к.).

Путь следования из Ленинграда железной дорогой до ст. Андреево Мурм. ж. д. через Званку или Чудово. Отправл. поездов с Московского вокз.

Райисполком, п/о Андреево, т. без №

Президиум: предс. Зайцев, Н. В., члены: Веселов, П. Д., Песчанов И. М., Лекарев, А. Я., Лаврешев, Е.И.

Зав. отделами и частями РИК'а: Общ. отд.—Зайцев, В. В., РФО—зав. Веселов, П. Д., РЗО—зав. Терехов, Б. А., РАО—зав. Лекарев, А. Я.

Специалисты в отделах и частях РИК'а: райагроном Трифонова, З. С., агрономы-колхозники: Лаврешов, Е. И. и Егоров, Б., зоотех. Донков И. С.

Райком ВКП(б), Андреевский РИК.

Райком ВЛКСМ, Андреевский РИК.

Прокуратура, п/о Андреево, Андреевск. РИК, прокурор Смирнов.

Нарсуд, п/о Сольцы, нарсудья Томашайтис.

Нотариат, Андреевский РИК, делопр. Михеев, В. И.

Почтовое отделение, п/о Андреево, зав. Хабачев, Д. Н.

Р. П. О., п/о Андреево, предс. Минаев.

Можливсоюз, п/о Андреево, завед. Осипов, М. П.

Профорганизации: *гк. Рабпроса,* п/о Андреево, предс. Шилов, гк. *Сельхозрабочих,* п/о Андреево, предс. Юдин, гк *Железнодорожников,* п/о Андреево, пред. Костин.

Бабаевский район.

Бабаевский район расположен в восточной части области. Район образован в 1927 году при районировании Череповецкой губ. из частей быв. Устюженского и Белозерского уездов. До упразднения округов район входил в состав Череповецкого округа. Район граничит с запада с Ефимовским, с севера с Борисово-Судским, с востока с с Кадуйским и с юга с Верхнечагодощенским и Устюженским районами.

Обширный, редконаселенный, высоколесистый, заболоченный район с зерновым направлением сельского хозяйства, со слабым развитием кустарной промышленности и сильным распространением лесных промыслов.

Территория района занимает 3032 кв. *км.*

Население района на 1 января 1930 года исчислялось в 24600 человек, в том же числе в районном центре городе Бабаеве 4.800 человек. В пределах района находится 322 сельских населенных пункта, в том числе значатся населенные пункты с числом до 10 человек жителей. На 1 кв. *км* территории района приходится 6,5 сельск. жителей.

По национальной принадлежности среди населения района русские составляют 99,4 %, поляки 0,1%, латыши 0,1%, евреи 0,1% прочие 0,2%.

Административное устройство. В состав района входят: горсовет—1 (г. Бабаево) и сельсоветов—13.

№№ по порядку	Наименование сельсовета	Центр сельсовета	Расстояние до РИК'а в *км*	Число населенных пунктов
1	Бабаевский	д. Бабаево	0	17
2	Болковский	д. Слатинская	45	27
3	Володинский	д. Володино	7	14
4	Дубровский	д. Дубровка	31	16
5	Люботинский	д, Выползово	30	16
6	Ладышкинский	ус. Санинская	26	24
7	Малаховский	д. Малахово	54	16
8	Пальцевский	д. Пальцево	18	31
9	Слудненский	д. Званец	33	14
10	Сорский	д. Сорка	33	19
11	Спировский	д Терех.-Спир	32	19
12	Тороповский	д. Торопово	25	63
13	Чистиковский	д. Чистиково	45	46

Сельское хозяйство. Общее число хозяйств в районе в 1929 году составляло 3847, из них в мае 1930 года было коллективизировано 19,1 %. На 1 сентября 1930 г. в районе находились следующие колхозы:

№№ по порядку	Наименование колхоза	Какого сельсовета	Тип об'един.	Колич. населения	Колич. земли
1	«Красная Армия»	Володинского	с.-х. арт.	613	453,95
2	«1-е Мая»	Волковского	»	663	537,57
3	«Новый Путь»	Дубровского	»	435	235
4	«Красный Маяк»	Ладышкинского	»	189	180,5
5	«Новая Жизнь»	Люботинского	»	128	97,13
6	«Красный Пахарь»	Спировского	»	153	232,5
7	«Победа»	Сорского	»	565	536,24
8	«Красный Путиловец»	Чистиковского	»	196	263,34
9	«Искра»	Тороповского	»	319	231,89
10	«Большевик»	Пальцевского	»	287	486

В районе *совхозов* нет.

Ветлечебница находится в г. Бабаева, ул. 1 Мая, а Санинский Ветпункт—ус. Санинская Ладышкинского с/с

Агропункты находятся: 1) г. Бабаево, ул. Луначарского, 2) Тороповский д. Торопово Тороповский с/с, 3) Дубровский д. Дубровка Дубровского с/с, 4) Ладышкинский д. Ладышкино Ладышкинского с/с, 5) Сорский д. Сорка Сорского с/с, 6) Волковский д. Волково Волковского с/с.

Площади главнейших угодий в районе составляют: пашня 15000 *га*, покос 5800 *га*. Общая лесная площадь в районе составляет 153679 *га* в

том числе 29796 *га* под лесами местного значения.

Промышленность. *Цензовых* промышленных заведений в районе не имеется. *Мелкая промышленность* была представлена по данным кустарной переписи 1929 года 469 заведениями с 729 участниками производства.

Торговля. На 1-ое января 1930 г. в Бабаевском районе имелось 23 торговых заведения, из них 9 находилось в г. Бабаево. По социальным секторам сеть распределялась следующим образом: госторговля 2 заведения и коопрация 21 заведение. Торговый оборот района составил за 1928/29 хоз. год 1638,5 тыс. руб., в том числе на обобществленный сектор приходилось 1528,2 тыс. рублей.

Кооперация. В районном центре находятся: Бабаевское райпо, Бабаевский плодоовощсоюз, Бабаевское товарищество охотников, Бабаевский молживсоюз, Бабаевское поселковое товарищество. В остальной части района находятся: 20 отделений райпо, 9 поселковых товариществ: Красный Моряк (Торопово), Труд (Дуброво), Северная Заря, (Волково), Труд (Волхово), Восточная Заря (Молохово), Северное Сияние (Чистиково), Сорское, «Красный Пахарь» (Люботино), Санинское и 2 дереобраб. товарищества: Ольховское и Дубровско-Заборское.

Транспорт. Район пересекает линия Северной жел. дороги Ленинград-Вятка на протяжении 49 *км.* Крупнейшие станции района—Бабаево (грузооборот в 1928-29 г. 61,3 тыс. *т*) и Тешемля (36,0 тыс. *т*). Главнейшие гужевые пути района являются подъездными путями к железнодорожной линии. Значительные перевозки грузов наблюдаются по дорогам, проложенным от Бабаево на север к Борисову и от Бабаева на юг к Устюжне.

Водные пути. Район пересекается реками системы Суды и Чагодощи. Суда пересекает на небольшом протяжении северо-восточный угол района. Из притоков Суды по району протекают: Лабокша, Колпца, Шогда и Колць. В Колпь вливаются в пределах района сплавные реки: Вешара. Каменка, Колоденка и Шужбой. Общее протяжение водных путей района 361 *км.* Крупных озер в районе нет.

Связь. В районе находится 5 почт.-телегр. учреждений (1 районное отделение—Бабаево, 2 шт. агентства—Железно-Дубровка и Тешемля и 2 нешт. агенства—Санинское и Чистиково).

Местный бюджет. Бюджет района на 1930-31 г. сведен в сумме 355,8 тыс. рублей, при чем собственные доходы района составят 82,6 тыс. рублей, а пособия из фонда регулирования 273.2 тыс. рублей. Прочие поступления района: от самообложения 17,0 тыс. рублей, из фонда медпомощи 27,4 тыс. рублей. Бабаево имеет самостоятельный бюджет, сведенный в сумме 36,9 тыс. рублей, в том числе 15,5 составляют собственный доход города, а 21,4 т. р.—пособия из фонда регулирования.

Народное образование. *Школьная сеть* района состоит из 30 школ I ступени, 1 школы ШКМ и 1 школы девятилетки. Во всех школах района в 1929/30 учебном году было 2633 учащихся.

Из детских учреждений в районе находится 1 очаг. Учреждений *профессионального образования* в районе нет. *Политико-просветительная* работа ведется в районе 6 избами-читальнями, и 1 библиотекой.

Грамотность. Среди населения района в возрасте 8 лет и старше по переписи 1926 года число грамотных составляло 60,1%.

Здравоохранение. Из учреждений здравоохранения в районе находятся:

Наименование лечебных учреждений	Местонахождение	Персонал.		Число коек	Число зубо-врачей
		Врачи	Ср. мед. персон.		
Бабаевская ж.-д. больница . . .	гор. Бабаево	1	4	25	—
Бабаевский врач. участ. с амбул.	гор. Бабаево	1	3	15	—
Санинская амбулатория	Санинская усадьба	—	2	—	—
27 врач. участ. Окт. ж. д. . . .	ст. Бабаево	2	3	—	1
Люботинский фельдш. пункт . .	ст. Любань	—	1	—	—
Чистиковский « « . .	ст. Чистиково	—	1	—	—
Дубровский « « . .	ст. Дубравка	—	2	—	—
Тороповский « « . .	Торопово	—	1	—	—
Волковский « « . .	Хильта	—	1	—	—
Консультация для женщ. и детей	гор. Бабаево	1	4	—	—
					—

Кроме того в районе 1 аптека (г. Бабаево).

РАЙОННЫЙ ЦЕНТР. Гор. Бабаево, расположен на железной дороге Ленинград—Вологда, Расстояние до Ленинграда 354 *км.*

Связь. *Почта*, Бабаевское п/о, *телеграф* есть, *телефон* междугородней сети есть (плата за 3 минуты разговора 1 р. 40 к.).

Путь следования. Из Ленинграда железная дорога до ст. Бабаево Северн. ж. д. Отправление поездов с Московского вокзала.

Райисполком гор. Бабаево, ул. Революции, № 7, т. № 14.

Президиум: предс. Серов Д. М., члены: Поликарпов Д. А., Белов, Б. Л., Бриго И. К., Гребнева, Павлов, Зиновьев З. М., Епифанова, Гуденков Д. С.

Завед. отделам и частями РИК'а: РФО—зав. Белов Б. Л., РЗО—зав. Поликарпов, РАО—нач. Михайлов, РКИ—зав. Гуденков, планстатбюро—Черепова, инсп. соцвоса—Ястребов, инсп. политпросвета—Ильичев, инсп. труда и собеса—Рябков, инсп. спец. работ—Малков.

Специалисты в отделах и частях РИК'а: райагроном Смирнов, райземустроитель Кириллов А. В., мелиоратор— Сергеева.

Горсовет, гор. Бабаево, Интернациональная ул., № 5.

КАРТА
БАБАЕВСКОГО
РАЙОНА
ГРАНИЦЫ РАЙОНА
» » С.-СОВЕТОВ
ЦЕНТРЫ » »
ЖЕЛ. ДОРОГИ
ГУЖ. » »
РЕКИ
В 5 0 5 10 В.
КМ. 2 0 2 4 6 8 10 12 КМ.
БАБАЕВО
Р. КОЛПЬ
ЧИСТЯКОВО
СОРКА
ТЕРЕХОВО
САНИНСКАЯ
СЛАТИНСКАЯ
ПАЛЬЦЕВО
МАЛАХОВО
ТОРОПОВО
ВОЛОДИНО
БАБАЕВО
ВЫПОЛЗОВО
ЗВОНЕЦ
ВНИНА
ПАРУССКОЕ
ТАРАШИНО
КР. БОР
БЕГУН
СЕЛИВЕРСТОВО
ДУБРОВКА
КУЗМИНСКОЕ
ЛУКЬЯНОВО
ЧИКОВА
ПЕТРАЕВО
ЗАБОРЬЕ
ТУРОВО
ЗАГРИВЬЕ С.
ЗАГРИВЬЕ Н.
ПАПИНО
ДУРЕНИНО
СЫСОЕВО
ЛЕЗКОВО
КНЯГИЕВО
ЗАРУЧЕВЬЕ
УЛКИНО
ШИГЛИНСКОЕ
ШИГЛИНО
УСТЬЕ
КРАСНЫЙ
ДУШИЛОВО
М. БАБАЕВО
КОЛПИНО
РИСЦЕВО
БАБАЕВО
ВЕЛИКОВО
ВОСНОВО
БЕРЕЗОВЕЦ
ЧУРИЛОВО
ДОРОХОВО
ДУБИНО
СЕРГЕЕВО
КОСОЙ БРОД
ЛЮТОМЛЯ
ТОРОПОВО
ВАНТЕЕВО
ЛЕБЕДЕВА
ЛЮБУСКАЯ
ЯРЦЕВО
ТИМОШИНО
БУРЦЕВО
НОВИНКА
ЛЕБЕДЕВА
ЗАМОШЬЕ
ВАСИЛЬЕВСКАЯ
НИКУЛИНСКОЕ
БАРДИНСКАЯ
КУЗОВЛЕВО
СТЕПАНОВО
ПЛАКСИНО
КРАСИКОВО
ЗАПОЛЬЕ
ЯЗЫКОВО
КАРПОВО
ГОР. МАРКОВА
КОРОВИНО
ГОРБАЧИ
СРЕДНЯЯ
НОВИНКА
ДУБИНИНО
СЕРКОВО
ГВОЗДИХА
ЗУБОВСКАЯ
ТИМОХИНО
ТЕРЕХОВО
ЧАЩИНО
АМОСОВО
ДЕБОВЕЦ
ЛУЦА
ПЕТРАКОВО
ГОРКА
ШУШБОЛЕНСКИЙ
СТЕПАНОВО
МИШУТИНО
Х. БОР
ДЕМЕШКОВО
ЛУНЕВО
ШЛИНО
АБАКАНОВО
ВОЛОСОВО
РЫБНИК
ВОЛПИНО
МАРТЬЯНОВО
ПОПОВКА
ГРИГОРОВО
ТЕНЯКОВО
ШЕПЕЛЕВО
ХАРЛАМОВСКОЕ
ЛУКЬЯНОВО
ПЛОСКОЕ
АЛЕКСАНДРОВСКАЯ
МИШИНО
КОМАРОВО
ДАВЫДОВЦО
НИКОЛЬСКОЕ
АРХАНГЕЛЬСКОЕ
НОВОПОЛЬЕ
ТИНЕЦ
ПЛОСКОЕ
ПРОХОД
ОЛЕХОВО
КЛОПИНИНО
ТИТОВО
ИЕВЛЕВО
НЕСТЕРОВО
ЗАРЕЧЬЕ
КОНОНОВО
СЕЛИЩЕ
ЛЮБОТИНСКИЙ
РУБАКОВО
ПОПОВКА
Р. КОЛПЬ
ВЕРХНЕЧАГОДОЩЕНСКИЙ
УСТЮЖЕНСКИЙ
КАДУЙСКИЙ
ЕФИМОВСКИЙ
БОРИСОВО-СУДСКИЙ РАЙОН

Президиум горсовета: предс, Серов Д. М., члены: Богданова А., Голубев П. И., Тарасов Ф. Д.

Райком ВКП (б), гор, Бабаево, ул. Революции № 7, т. 14.

Райком ВЛКСМ, г. Бабаево, ул. Революции, № 7, т. 14.

Прокуратура, прок. Алексеев А. В.

Нарсуд. нар. судья Смирнов В. А.

Суд. исполнитель, Смирнов.

Почта, телеграф, радио, Набережная, № 1, зав. Моисеев В. Н.

Райбольница. ул. Фрунзе.

Районная амбулатория, ул. Фрунзе.

Аптека, ул. К. Маркса.

Ветлечебница, ул. 1 Мая.

Агрономический пункт, ул. Луначарского.

Жел.-дор. школа 10-летка, гор. Бабаево.

Пролетарская школа, ул. Фрунзе.

Детсад.

Клуб им. 1 Мая, ул. Сталина.

РАЙККОВ, зав. Морозова.

Кредитное Т-во, Интернац. ул.

Райкоопсоюз, Интернац. ул.

Райколхозсоюз, ул. Луначарского.

Районное П. О., Интернац. ул.

Отделение Госторга, Интернац. ул.

Отделение Кожсиндиката, Интернац. ул.

Отделение Рудметаллторга, Интернац. ул.

«Центроспирт», Интернац. ул.

«Плодоовощсоюз», ул. Ленина, № 20.

«Союзмясо», Косой луч, № 20.

Т-во Охотников, ул. Красного Октября.

Бабаевский кирпичный завод. г. Бабаево.

Профорганизации: *Райпрофсовет*, Интернац. ул., № 5, предс. Мироненко; *мк совторгслужащих*, предс. Бахвалов; *мк сельхозлесрабочих*, предс. Зверев; *мк железнодорожников*, предс. Макаров; *мк рабпрос*, предс. Смирнова; *мк мед. сантруд*, предс. Муж.

Батецкий район.

Батецкий район расположен при пересечении ж.-дор. линий Ленинград—Витебск и Луга—Новгород. Район образован в 1927 году при районировании области из частей б.б. Лужского и Новгородского уездов. До ликвидации округов район входил в состав Лужского округа. Район граничит с запада с Лужским, с севера с Оредежским, с востока с Черновским и с юга с Уторгошским и Медведским районами.

Плотнонаселенный район на пересечении крупных железнодорожных путей с травопольным со сбытом молока направлением сельского хозяйства, развитыми внеземледельческими заработками и слабым развитием кустарной промышленности.

Территория района занимает 499 *кв. км.*

Население района на 1 января 1930 года исчислялось в 14.900 человек. В пределах района находится 211 сельских населенных пунктов. На 1 *кв. км* территории района приходится 30 жителей. *По национальной* принадлежности среди населения района русские составляют 98,4%, эсты 0,6%, поляки 0,2%, латыши 0,2% и прочие 0,6%.

Административное устройство. В состав района входят: сельсоветов—9.

№№ по порядку	Наименование сельсоветов [1])	Центр сельсовета.	Расстояние до РИК'а в км	Число населенных пунктов
1	Глуховский . .	д. Глухово	8	10
2	Дубровский . .	„ Дубровка	9	28
3	Заупорский . .	„ Княж. Горка	17	17
4	Ожогинский . .	„ Ожогин-Волочек	24	11
5	Подгорский . .	„ Подгорье	20	16
6	Радольский . .	„ Косово	2	60
7	Русынский . .	„ Холуи	15	17
8	Удрайский . .	„ Белая	8	30
9	Ясковицкий . .	„ Б. Ясковицы	12	22

[1]) Утвержденным центром Заупорского с/сов. является д. Заупора.

Сельское хозяйство. Общее число хозяйств в районе в 1929 г. составляло 3.323, из них в мае 1930 года было коллективизировано 2,5%. Общее число колхозов по району на 1/IX—1930 г. равнялось 6.

1. Коммуна «Красная Звезда» дер. Лужа.
2. » «Батрак» » Костроми.
3. С.-Х. Артель «Дружба» » Щецы.
4. » » «Новая Городня» » Городня.
5. » » «Новый Путь» » Подгорье.
6. Товарищество СОЗ » М. Ясковицы.

Совхозов в районе нет.

Ветпункты находятся в д. Белая и д. Подгорье.

Агропункты находятся на ст. Батецкой и д. Подгорье.

Машинных станций в районе нет.

Площади главнейших угодий составляют: пашня 8.600 *га*, покос 14.900 *га*. Общая лесная площадь района равна 8.940 *га*, в том число под лесами местного значения 8.940 *га*.

Промышленность. *Цензовых промышленных* заведений в районе не имеется. *Мелкая промышленность* была представлена по данным кустарной переписи 1929 года 381 заведением с 465 участниками производства.

Торговля. На 1 января 1930 г. в Батецком районе имелось 24 торговых заведения, из них государственных 2, кооперативных 18 и частных 4 заведения. Торговый оборот района за 1928-29 хоз. год составил 1457,6 тыс. рублей, в том числе на обобществленный сектор приходилось 1251 тыс. рублей.

Кооперация. В районном центре находятся: Батецкое райпо, Батецкий раймолживсоюз. В остальной части района находятся: 8 отделений райпо и 19 поселковых товариществ: Озеревское, Гусинское, Батецкое, Мроткинское, Глуховское (дер. Велеши), Куринское, Кочинское, Латовацкое, Ясковицкое, Щепское, Удрайское, Луженское (Ивня), Б. Волокское, Ожогинское, Лежновское, Запольское (Подгорье), Подберезское, Реченское, Заупорское, Батецкая охотрыбартель.

Железно-дорожный и гужевой транспорт. По территории района проходят две линии Октябрьской железной дороги: Ленинград—Витебск и Луга—Новгород. Общее протяжение железных дорог района 65 *км.* Крупнейшими станциями района являются: Батецкая с грузооборотом в 1928-29 г. в 38,3 тыс. *т* и Передольская с грузооборотом в 50,4 тыс. *т.* Из многочисленных гужевых дорог, пересекающих район, наибольшее значение имеют дороги, связывающие район с Лугой, Новгородом и Старой Руссой. Почти параллельно железной дороге проложен путь Луга—Батецкая—Новгород, южную часть района пересекает дорога Луга—Передольская—Старая Русса. Из дорог местного значения наиболее важные: Русыня—Тверково—Волочек и Русыня — Городня — Оредеж.

Водные пути. Внутренними водными путями район беден. Важнейший водный путь района река Луга имеет в пределах района 29 *км* длины и допускает только сплав россыпью. Из притоков Луги крупнейшими являются Удрайка и Черная, но значение их для сплава невелико. Озера района немногочисленны и невелики. Пристаней со значительным грузооборотом в районе не имеется.

Связь. В районе находится 3 почт.-телегр. учреждения (1 районное отделение—Батецкая, 1 штатн. агентство—Передольская и 1 нештатное агентство—Городня).

Местный бюджет. Бюджет района на 1930-31 г. сведен в сумме 379,1 тыс. рублей, при чем собственные доходы района составят 165,3 тыс. рублей, а пособия из фонда регулирования 213,8 т. рублей. Сверх того от самообложения ожидается поступление в сумме 7,5 тыс. рублей и пособие из фонда медпомощи составит 15,0 тыс. рублей.

Народное образование. *Школьная сеть* района состоит из 28 школ I ступени, 1 школы девятилетки (Торошковичи) и 1 школы семилетки (Удрая). Во всех школах района в 1929-30 уч. году было 1.506 учащихся.

Детских учреждений и учреждений *профобра* в районе нет.

Политико-просветительная работа ведется в районе 2 избами-читальнями, 1 библиотекой и 2 домами крестьянина (станция Передольская и станция Батецкая).

Грамотность. Среди населения района в возрасте 8 лет и старше по переписи 1926 г. число грамотных составляло 75,7%.

Здравоохранение. Из учреждений здравоохранения в районе находятся:

Наименование лечебных учреждений.	Место-нахождение.	Персонал		Число коек
		Врачи	Средн. мед-персон.	
Передольский врачебн. участок . .	д. Подгорье	1	1	—
Сырецкая больница с амбул.	„ Сырец	2	4	22
Батецкий пункт первой помощи ж. д. трансп.	Ст. Батецкая	—	—	—

Кроме того в районе 2 яслей.

РАЙОННЫЙ ЦЕНТР — ст. Батецкая расположен при узловой станции Октябрьской ж. д. Расстояние до Ленинграда 148 *км.*

Связь. *Почта.* Батецкое почтовое отделение, *телеграф* есть, *телефон* междугородной сети есть (плата за 3 мин. разговора 65 к.).

Путь следования: из Ленинграда железной дорогой до ст. Батецкая Окт. ж. д. (отправление поездов с Детскосельского вокзала).

Райисполком, ст. Батецкая, т. № 18.

Президиум. Предс. Никитин, А. Н., члены: Степанов, Н. И., Хаецкий, К. К., Грицкевич, Н. Д., Бачин, М. М.

Завед. отделами и частями РИК'а: РФО—зав. Хаецкий, К. К., РЗО—Грицкевич, Н. Д., Комхоз—зав. Кирсанов, В. К., инсп. соцвоса—Гиссин, Я. В., инсп. политпросвета Смородa, А. И.

Специалисты в отделах и частях РИК'а: экономист-плановик Миронов, А. С., райагроном Николаев, К. Ф., райземустроитель Моравский, Б., раймелиоратор Махлин, С. И., дор. дес. Макаров.

Райком ВКП (б), ст. Батецкая, т. № 18.

Райком ВЛКСМ, ст. Батецкая, № 18.

Нарсуд, ст. Батецкая, нар. судья Ильин, М. Г.

Прокуратура прокурор Ходынский.

Почтово-телегр.-телефонная контора, ст. Батецкая, зав. Емельянов, С. В.

Школа I ст., ст. Батецкая, зав. Семенов, И. С.

Райбиблиотека, ст. Батецкая, зав. Мамонтов, В.

Дом Крестьянина, ст. Батецкая, зав. Агафонова, М. С.

Кредитное Т-во, ст. Батецкая, т. № 7, зав. Колушаев, И. И.

Районное П. О., ст. Батецкая, т. № 11, предс. Щербаков.

Раймолживсоюз, т. № 7, предс. Пальшин.

Профорганизации: Райпрофсовет, пр. Ларионов.

Бежаницкий район.

Бежаницкий район расположен по границе с Западною областью. Район образован в 1927 году при районировании бывшей Псковской губернии на территории бывш. Новоржевского уезда и входил до ликвидации округов в состав Псковского округа. Район граничит с запада с Новоржевским и Кудеверским, а с севера с Чихачевским районами Ленинградской области, с юга и востока район граничит с Рыковским, Локненским и Цевельским районами Западной области.

Плотно населенный льняной (ослабленного распространения) по направлению сельского хозяйства район с сильно развитым отходом.

Территория района занимает 1119 *кв. км.*

Население района на 1 января 1930 года исчислялось в 46800 человек. В пределах района находится 695 сельских населенных пунктов. На 1 *кв. км* территории района приходится 42 жителя. *По национальной* принадлежности среди населения района русские составляют 98,6%, ла-

тыши 0,4%, евреи 0,4%, эсты 0,3%, поляки 0,1% и прочие 0,2%.

Административное устройство. В состав района входят: сельсоветов—17.

№№ по порядку	Наименование сельсоветов [1])	Центр сельсовета	Расстояние до РИК'а в км	Числонасел. пункт.
1	Аполинский	Аполье	12	46
2	Апросьевский	Апросьево	21	48
3	Ашевский	Ашево	18	26
4	Бежаницкий	Бежаницы	0	39
5	Горский	Гора	16	40
6	Дворицкий	Дворцы	8	40
7	Завещевский	Шершнево	15	31
8	Картачевский	Наб. Горка	14	41
9	Краснолучский	Красный Луч	18	27
10	Мининский	Минино	16	39
11	Луговский	Луг	19	54
12	Нарковский	Нарково	28	49
13	Сущевский	Сущево	4	41
14	Туровский	Турово	19	63
15	Успенский	Хряньево	8	40
16	Фишневский	Фишнево	8	36
17	Шиловский	Шилово	18	35

Сельское хозяйство. Общее число хозяйств в районе в 1929 году составляло 9142, из них в мае 1930 года было коллективизировано 5,6%. На 1 сентября 1930 года в районе находились следующие колхозы (см. табл. ниже).

В районе *совхозов* нет.

Площади главнейших угодий в районе составляют: пашня 41300 *га*, покос 31900 *га*. Общая лесная площадь в районе составляет 10658 *га*, в том числе 3300 *га* под лесами местного значения.

Промышленность. *Цензовая* промышленность представлена в районе 3 действующими заведениями (см. табл. на 14 стр.).

Мелкая промышленность была представлена по данным кустарной переписи 1929 года 944 заведениями с 1026 участниками производства. Из гнезд кустарной промышленности в районе находится Розовское колесное гнездо (78 промышленных единиц с 84 участниками).

Торговля. На 1 января 1930 года в районе имелось 77 заведений, из них государственных 16, кооперативных 50 и частных 11 заведений. Торговый оборот района за 1928-1929 год составил 3092,8 тыс. рублей, в том числе на обобществленный сектор приходилось 2920,3 тыс. рублей.

Кооперация. В районном центре находятся: Бежаницкое райпо, Бежаницкий райпосоюз и Бежаницкое семеноводное товарищество. В остальной части района находятся: 39 отделений райпо, 1 отделение райпосоюза, портновско-сапожная артель «Об'единенный Труд». 82 поселковых товарищества и Бежаницкая охотрыбартель.

№№ по порядку	Название колхоза	Тип колхоза	Дворов	Едоков	Лошадей	Коров	Мелкого скота	Количество земли в *га*	Адрес
1	Прожектор	коммуна	50	168	37	57	—	434	Ашевское п. о.
2	Красная Гора	»	42	198	31	49	40	309	»
3	Ленинский Путь	»	26	73	19	48	69	1689	Бежаницы п. о.
4	Красный Маяк	»	38	152	20	80	40	253	»
5	имени т. Сталина	»	36	127	25	38	35	532	»
6	Новая Жизнь	»	12	44	11	17	5	104	»
7	Непогасимое Пламя	»	8	64	11	15	—	104	»
8	Красный Октябрь	»	13	74	15	26	—	202	»
9	Серп и Молот	»	14	80	16	32	—	250	»
10	Красно-Иваньковская	с.-х. артель	10	40	8	10	—	99	»
11	Осьевская	» »	5	31	5	7	—	65	»
12	Заходская	» »	4	25	4	4	5	55	»
13	Красное Поле	» »	7	22	5	9	—	82	»
14	1 Кривицкая	» »	12	35	10	9	10	100	»
15	Путь Калинина	» »	9	50	9	9	—	169	»
16	Пролетарий	» »	9	35	7	7	—	65	»
17	Апаринская	» »	7	32	6	8	—	108	»
18	Усадищенская	» »	7	45	6	8	—	48	»
19	Акуловская	» »	7	30	7	7	—	60	»
20	Сознание	» »	59	133	54	44	8	764	»
21	Победа	»	5	12	8	5	—	127	»
22	Красный Пахарь	» »	5	19	5	7	—	60	»
23	Гульневская	» »	5	24	5	4	—	48	»
24	Стайкинская	» »	6	80	6	6	8	42	»
25	Культура	Т. С. О. З.	5	24	5	6	1	72	»

[1]) В связи с разукрупнением района запроектировано образовать два повых сельсовета, за счет некоторой территории существующих сельсовстов.

Наименование предприятий	Форма подчинения	Владелец	Адрес	Списочное число на 1/VII 1930 г.			Главные изделия
				Рабочие	Мл. обсл. персон.	Служащ.	
1. Кирпичный завод Финьковск. сельскохозяйственного комбината	Коопер. с.-х.	Льносоюз	д. Финьково	20	—	1	Кирпич строительный
2. Стеклозавод «Красный Луч»	ВСНХ местн.	Лен. Обл. Трест Стекольн. пром.	Ст. Сущево М. Б. Б. ж. д.	446	14	34	Стеклянная посуда
3. Финьковская льнопрядильная фабрика	Коопер. с. х.	Льносоюз	д. Финьково	61	9	14	Трепка и ческа льна
Итого по району . . .				527	23	49	

Железнодорожный и гужевой транспорт. Район пересекается линией Моск.-Бел.-Балт. железной дороги Дно—Витебск, имеющей в пределах района 33 *км* длины. Наибольший грузооборот в 1928-1929 году имела станция Сущево (54,2 *тыс. тонн*). Наиболее значительные гужевые дороги района служат подъездными путями к станции Сущево, из них важнейшие: дороги, проложенные от Новоржева, от Ашево, от Кудевер и из пределов Западной области. В северной части района находится довольно крупный узел гужевых дор. Ашево.

Водные пути. Водными путями район беден. Важнейшей сплавной рекой района является река Льста с притоками, меньшее сплавное значение имеет река Локня. Небольшие озера разбросаны по всей территории района. Общее протяжение водных путей 48 *км*.

Связь. В районе находится 8 почтово-телеграфных учреждений (1 районное отделение—Бежаницы, 3 штатных агентства—Ашево, Красный Луч и Сущево и 4 нештатных агентства—Ануфриево, Степанькино, Фишнево и Финьково.

Местный бюджет. Бюджет района на 1930-1931 год сведен в сумме 635,1 тыс. рублей, при чем пособия из фонда регулирования составят 452.5 тыс. рублей, а самообложение 53,5 тыс. рублей.

Народное образование. *Школьная сеть* района состоит из 55 школ соцвоса. Во всех школах района в 1929-1930 учебном году было 3795 учащихся. *Детских* учреждений в районе нет.

Из числа учреждений *профессионального образования* в районе имеются рабочие курсы при Стекольном заводе «Красный Луч», находящиеся на ст. Сущево. В 1929-1930 учебном году учащихся на этих курсах было 19 человек.

Политико-просветительная работа ведется в районе 5 избами-читальнями, 3 клубами, 2 библиотеками и 1 Домом крестьянина.

Грамотность. Среди населения района в возрасте 8 лет и старше по переписи 1926 года число грамотных составляло 54,7%.

Здравоохранение. Из учреждений здравоохранения в районе находятся:

Наименование лечебных учреждений	Местонахождение	Персонал		Число коек	Число зубврачей
		Врачи	Средний медперсон.		
Краснолучская больница с амбулаторией	пос. Красный Луч	1	3	12	1
Бежаницкая больница с амбулаторией	село Бежаницы	2	4	20	1
Ашевский врачебный участок . . .	село Ашево	—	—	—	—
Туровский фельдшерский пункт. . .	деревня Турово	—	1	—	—
Дворицкий фельдшерский пункт. . .	село Дворцы	—	1	—	—
Пункт первой помощи при льнозаводе	село Финьково	—	1	—	—
Венерологический пункт	село Бежаницы	1	1	—	—

Кроме того в районе 1 аптека (село Бежаницы) и 6 яслей на 122 койки.

РАЙОННЫЙ ЦЕНТР село Бежаницы.

Расстояние до Ленинграда 344 *км*.

Связь. *Почта*: Бежаницкое почтовое отделение, *телеграф* есть, *телефон* междугородной сети есть (плата за 3 минуты разговора 1 р. 25 к.).

Путь следования из Ленинграда Окт. железной дорогой до станции Сущево и далее 4 *км* по гужевому пути Сущево—Бежаницы.

Отправление поездов с Детскосельского вокзала.

Райисполком, село Бежаницы, Смольная улица, № 17, тел. № 23.

Президиум. Предс. Смирнов И. Ф., члены: Наумов В. И., Иванов Г. И., Лавренев, Савельев, Лукина, Михель.

Завед. Отделами и частями РИК'а: Орготдел—зав. Левитов, РФО—зав. Наумов В. И., РЗО—зав. Иванов Г. И., Планбюро—зав. Гурен.

Райком ВКП(б), Смольная ул., № 19.

Райком ВЛКСМ, Смольная ул., № 19.

Прокуратура, Советская ул., прок. Салин.

Нарсуд, Советская ул., нар. судьи Афанасьев и Васильев.

Судебный исполнитель Михайлов.

Почта, телеграф, телефон, Смольная ул., № 23, тел. № 3, зав. Алексеев.

Больница и медпункт, Советская улица, зав. Вирро, Е.

Венерологический пункт, Советская улица, зав. Гусева.

Школа Крестьянской Молодежи, зав. Долгополов.

Клуб «Красный Октябрь», Смольная, № 18, зав. Котов.

Дом Крестьянина, Советская ул., зав. Александров.

Библиотека (при Доме Крестьянина), зав. Азергайло.

Изба-читальня (при Доме Крестьянина), завед. Никитенков.

Кредитное Т-во, Советская ул., зав. Михайлов.

Районное П. О, Смольная ул., тел. № 11, предс. Агеев.

Райльносоюз, Смольная ул., № 16, зав. Борисов.

Семеноводное Т-во, Советская ул., тел. № 5, зав. Тарасов.

Заготовительный пункт Госторга, Смольная ул., врем. зав. Гринберг.

Винзавод, село Гора.

Краснолученский стеклозавод, Красный Луч.

Льнообделочный завод, село Финьково.

Профорганизации: *совторслужащих* — предс. Хинц; *сельхозлесрабочих*—предс. Никандров; *медсантруд*—предс. Никольский; *рабпрос*—предс. Михайлов; *Нарсвязь.*

В с. Бежаницы издается районная газ. *«Бежаницкая правда».*

Белебелковский район.

Белебелковский район расположен по среднему течению реки Полисть и южной своей границей примыкает к Западной области. Район образован в 1927 году на территории Старорусского уезда при районировании б. Новгородской губернии и входил до ликвидации округов в состав Новгородского округа. Район граничит с запада с Дедовичским и Волотовским, с севера со Старорусским и с востока с Поддорским районами.

Сравнительно малонаселенный богатый лесами льняной (лен ослабленного распространения) по направлению сельского хозяйства район со слабо развитыми кустарными промыслами.

Территория района занимает 1045 *кв. км.*

Население района на 1 января 1930 года исчислялось в 17000 человек. В пределах района находится 171 сельских населенных пунктов. На 1 *кв. км* территории района приходится 16 жителей. *По национальной* принадлежности среди населения района русские составляют 99,7.

Административное устройство. В состав района входят: сельсоветов—10.

№№ по порядку	Наименование сельсоветов.	Центр сельсовета.	Расстояние до РИК'а в км	Число населенных пунктов
1	Белебелковский.	с. Белебелка	—	22
2	Великосельский	д. Велик. село	6	12
3	Заозерьевский .	» Заозерье	15	10
4	Зелемский . . .	» Зелемы	6	17
5	Кривецкий . .	» Кривец	20	13
6	Лосский . . .	» Лось	12	27
7	Переездовский .	» Переезд	15	14
8	Переходский .	» Переходы	9	19
9	Прудский . . .	с. Прудское	34	16
10	Ямновский . .	д. Ямно	6	21

Сельское хозяйство. Общее число хозяйств в районе в 1929 году составляло 3.768, из них в мае 1930 года было коллективизировано 2,1%. На 1 сентября 1930 г. в районе находились следующие колхозы:

№№ по порядку	Наименование поселения.	Наименование колхоза.	Уставная форма.	Количество семей и одиночек		Душ обоего пола	Рабочих лошадей	Крупного рогатого скота	Овец.	Свиней.	Количество земли в га
				Семей	В том числе одиночек						
1	Лось	Великий Шаг	С.-х. артель.	30		116	18	11	17	2	360
2	Гойки	Пролетарий	» »	11	3	31	8	3	8	—	34
3	Костелево	Отрез	» »	8	1	41	8	5	—	1	157
4	Вичевицы	Новая Жизнь	» »	15	1	81	12	12	17	—	122
5	Кремнолюто . . .	Красная Нива	» »	16	—	76	14	15	2	1	166
6	Репино	Нижний Край	Т.С.О.З.	3	—	16	3	—	—	—	53

Совхозов в районе нет.

Ветпункт находится при с. Белебелка.
Агропункт находится при с. Белебелка.
Машинных станций нет.

Площади главнейших угодий в районе составляют: пашня 14500 *га*, покос 14100 *га*. Общая лесная площадь в районе составляет 7983 *га*, в том числе 979 *га*, под лесами местного значения.

Промышленность. *Цензовых промышленных заведений* в районе не имеется. *Мелкая промышленность* была представлена по данным кустарной переписи 1929 года 259 заведениями с 282 участниками производства.

Торговля. На 1 января 1930 г. в Белебелковском районе имелось 13 торговых заведений, из них государственных 1, кооперативных 11 и частных 1 заведение. Торговый оборот района составил за 1928-29 хоз. год 262,8 тыс. рублей, из них на обобществленный сектор приходилось 258,8 тыс. рублей.

Кооперация. В районном центре имеются след. организации: Белебелковское райпо, Белебелковский райльносоюз. В остальной части района имеется 5 отделений райпо, 8 поселковых товариществ, Белебелковская охотрыбартель.

Железнодорожный и гужевой транспорт. Железных дорог в районе нет. Главнейшим гужевым путем района является Белебелковский тракт, проложенный от районного центра к Старой Руссе. Групповая дорога соединяет районный центр со ст. Волот.

Водные пути. С юго-запада на северо-восток район прорезывает река Полисть, приток Ловати. На территории района расположено несколько глухих озер. Общее протяжение водных путей района 54 *км*.

Связь. В районе находится 1 почт-телегр. учреждение (1 районное отделение—Белебелка).

Местный бюджет. Бюджет района на 1930-31 г. сведен в сумме 392,6 тыс. рублей, при чем собственные доходы района составят 142,7 тысяч рублей, а пособия из фонда регулирования 249,9 тысяч рублей. Сверх того поступят: от самообложения 8,7 тысяч рублей, из фонда медпомощи 1,0 тыс. рублей.

Народное образование. *Школьная сеть* района состоит из 26 школ I ступени. Во всех школах района в 1929-30 уч. году было 1367 учащихся. *Детских учреждений* и учреждений *профессионального образования* в районе нет. *Политико-просветительная* работа ведется в районе 1 избой-читальней, 1 библиотекой.

Грамотность. Среди населения района в возрасте 8 лет и старше по переписи 1926 года число грамотных составляло 42,9%.

Здравоохранение. Из учреждений здравоохранения в районе находятся:

Наименование лечебных учреждений.	Место-нахождение.	Персонал: Врачи	Персонал: Средн. мед-персон.	Число коек
Белебелковская б-ца с амбулат. . . .	с. Белебелка	—	2	10
Минкинский фельдшерск. пункт . .	дер. Заполье	—	2	—

Кроме того в районе 5 яслей на 150 коек.

РАЙОННЫЙ ЦЕНТР—село Белебелка расположено на реке Полисть. Расстояние до Ленинграда 320 *км* (через Павловск—Новгород) и 385 (через Дно).

Связь. *Почта.* Белебелковское почтовое отделение, *телеграфа* нет, *телефон* междугородной сети есть (плата за 3 мин. разговора 1 р. 40 к.).

Путь следования от Ленинграда. Железной дорогой до станции Старая Русса Окт. ж. д. и далее 55 *км* по тракту Белебелка—Старая Русса. Отправление поездов с Детскосельского вокзала.

Райисполком. П/О. Белебелка, тел. № 5.

Президиум. Предс. Егоров Н. Г., секр. Липовский, М. М., члены. Иванов В. П., (зав. РЗО), Казакевич, И. В. (зав. РФО), Шумихин П. М. (отв. секр. РК ВКП(б), Сибоедов П. Н. (инструктор РИК'а).

Специалисты в отделах и частях РИК'а: райземустроитель Волков, Н. С., участк. агроном Кириллов, В. П., участк. агроном Нилов, И. С., раймелиоратор Булышев, П. А.

Райком ВКП(б), с. Белебелка,.

Нарсуд,—нет.

Почтовое отделение Белебелка, тел. № 5, зав. Чивкин.

Радио при РИК'е, зав. Федорова.

Райбольница, зав. (нет), лекпом. Гусев.

Школа, зав. Полякова, Н. М.

Райбиблиотека, райбиблиотекарь Бобанов.

Районное П. О., с. Белебелка, предс. Рыжов.

Райльносоюз, с. Белебелка, предс. Церебилко.

Профорганизации: *МК совторгслужащих*, предс. Смекалов, А. И., *МК рабпрос.* предс. Левицкий, Н. И., *МК медсантруд*, предс. Гусев, А. Н., *МК сельхозлесрабочих*, предс. Зайцев, Г.

Белозерский район.

Белозерский район расположен на северо-востоке области при Белом озере. Район образован в 1927 году при районировании б. Череповецкой губернии на территории б. Белозерского уезда и до ликвидации округов входил в состав Череповецкого округа. Район граничит с северо-запада с Шольским, с запада с Борисово-Судским и Кадуйским, с юга с Абакановским и Петриневским и с востока с Кирилловским районами; с севера естественным рубежом района является слое озеро.

Богатый водными путями и лесом обширный редконаселенный район с экстенсивными формами сельского хозяйства зернового направления, с развитым отходом на лесозаготовки и сплав и довольно значительным распространением кустарных промыслов.

Территория района занимает 3211 *кв. км.*

Население района на 1 января 1930 года исчислялось в 49100 чел., в том числе в районном центре городе Белозерске 7.700 человек. В пределах района находится 624 сельских насе-

ленных пункта, в том числе значатся хутора с числом жителей до 10 чел. На 1 *кв. км* территории района приходится 13 сельских жителей. *По национальной* принадлежности среди населения района русские составляют 99,7%, евреи 0,1%, прочие 0,2%.

Административное устройство. В состав района входят: горсовет—1,(г. Белозерск), сельсоветов—36.

№№ по порядку	Наименование сельсоветов	Центр сельсовета	Расстояние до РИК'а в км	Число населенных пунктов
1	Антушевский	с. Антушево	17	17
2	Андозерский	д. Рагозино зим.	58	13
3	Агашинский	„ Агашино „	28	27
4	Ануфриевский	„ Ануфриево „	23	32
5	Бечевинский	„ Бечевинка	38	35
6	Бубровский	„ Артюшино	29	10
7	Глушковский	„ Росляково	7	25
8	Горский	„ Акатьево	45	21
9	Гришкинский	„ Велик. село	34	11
10	Гулинский	„ Никановская	26	50
11	Зарецкий	„ Курятино	42	25
12	Каменниковский	„ Пронево	57	10
13	Карл-Либкнехт	с. Карла Либкнехта	37	9
14	Карповский	д. Карпово	77	21
15	Ковжский	с. Ковжа	50	5
16	Кожинский	д. Кожино	16	21
17	Слободской	Слободка	76	6
18	Крохинский	П. Крохино	19	4
19	Куностьский	с. Куность	8	8
20	Кукшевский	д. Кукшево зим.	17	22
21	Кустовский	с. Кустово	22	9
22	Мегринский	„ Мегра	40	6
23	Молодской	д. Задняя	40	14
24	Назаровский	„ Назаровская	51	8
25	Перкумзский	„ Перкумзь	58	21
26	Перховтский	Б. Новинки	26	16
27	Раменский	д. Раменье	48	6
28	Рыбницкий	„ Костино	35	28
29	Семкинский	с. Воробино зим.	35	21
30	Солмасский	д. Емельяновская	22	19
31	Староникитский	„ Кашкино	21	26
32	Тимонинский	„ Тимонино лет.	17	23
33	Третьяковский	„ Б. Третьяково	16	17
34	Ухтомьярский	„ Юрина Гора.	65	18
35	Хлопузовский	„ Хлопузово	25	16
36	Чироковский	„ Чирок	44	4

Промышленность. *Цензовая промышленность* представлена в районе 2 действующими заведениями.

Мелкая промышленность была представлена по данным кустарной переписи 1926 г. 1682 заведениями с 2221 участниками производства. Из гнезд кустарной промышленности в районе находится Березниковское сетевязальное гнездо (99 промысл. един. со 168 участн.).

Сельское хозяйство. Общее число хозяйств в 1929 г. составляло 8.702, из них в мае 1930 г. было коллективизировано 2,7%. На 1 сентября в районе находились следующие *колхозы*:

№№ по порядку	Название колхозов	Уставная форма	Количество дворов	Количество земли в *га*
1	Анашкинская	С.-х. арт.	7	209
2	Зарецкая	„	4	116
3	Кр. Гвоздильщик	„	6	139
4	Кр. Балтиец	„	25	449
5	Выдвиженец	„	16	168
6	Зоринская	„	26	315
7	Крохинская	„	74	595
8	Комсомолец	„	16	235
9	Им. газ. «Коммунист»	„	23	197
10	Верегонецкая	„	18	277
11	Кр. Двигатель	Т.С.О.З.	36	416

Совхозы. В районе находятся 3 совхоза, из них: «Коровино» Льнотреста (ст. Бечевинка), племрассадник — Льнотреста (г. Белозерск) и «Гражданин»—инспекции мест заключения.

Ветнадзор в районе представлен 5 ветпунктами (Бечевинка, Никоновское, Перкумзь, Мегра, и Великое село).

Машинных станций в районе нет.

Площади главнейших угодий в районе составляют: пашня 24.500, покос 24.300.

Общая лесная площадь района равна 115967 *га*, в том числе под лесами местного значения 16317 *га*.

Торговля. На 1 января 1930 г. в Белозерском районе имелось 89 торговых заведений, из них 37 находилось в г. Белозерске. По социальным секторам сеть распределялась следующим образом: госторговля 10 заведений, кооперация 74 заведения, частная торговля 5 заведений. Торговый оборот района составил за 1928-29 хоз. год 5812,1 тыс. руб., в том числе на обобществленный сектор приходилось 5628,9 т. рублей.

Кооперация. В районном центре находятся: Белозерское райпо, Белозерская охотрыбартель,

Наименование предприятий	Форма подчинения	Владелец	Адрес	Списочное число на 1/VII 1930 г. Рабочих	Мл.обсл. персон.	Служащих	Главные изделия	Примечания
1. Спиртозавод № 15.	Нарк. СССР.	Центроспирт	г. Белозерск	24	2	10	Хлебное вино.	
2. Электростанция и при ней маслобойный завод и мельница.	Проч. Гос.	Горсовет	„	10	3	—	Электроэнергия.	Сведен. даны на 1/VI-30 г.
			Итого по району	34	5	10		

[1]) Утвержденным центром Зарецкого с/с является д. Б. Заречье.

рыбацкое товарищество, отделение Рабкоопвода, Белозерский семполеводсоюз, Белозерский межрайонный промысловый союз, промартель «Красный жестяник», сапожная и портновская артель инвалидов. В остальной части района находятся: 45 отделений райпо, 27 поселковых товариществ: Бубровское, Семкинское, Ануфриевское, Никановское, Кукшевское, Раменское, Молодское, Андозерское, Карповское, Перховтское, Горское, Куновское, Рыбницкое, Мегринское, Великосельское, Кожинское, Кашкинское, Третьяковское, Слободское, Антушевское, Тимонинское, Ухтомь-Ярское, Кустовское, Зарецкое, Ковжское, Бечевинское, К.-Либкнехтское, 5 промысловых товариществ: Пушкинское (древообделочное), Хлопузовское (кожев.), Красная Звезда (кожев.), Новая Заря (кожев.) и трикотажная Белозерская.

Железнодорожный и гужевой транспорт. Железных дорог в районе не имеется. Из гужевых дорог наибольшее значение имеют дороги, связывающие Белозерск с Череповцем через Кириллов и через Антушево. Обе дороги имеют множество подъездных путей. Значительное движение грузов наблюдается также по дорогам: Белозерск—Борисово-Судско, Белозерск—Конево, Белозерск—Крохино-Вашки.

Водные пути. Район прилегает к оз. Белому, вокруг которого проходит Белозерский канал, входящий в состав Мариинского водного пути. Канал Белозерск й соединяет в пределах района устье Ковжи с рекой Шексной. В пределах р-на в оз. Белое впадают: Ковжа, Мегра, Чалекса, Мондомка, Кустовка, Куность и Маякса. Западную часть района орошает приток Суды Андога с притоком Визьмой. На территории района находится ряд весьма крупных озер: Азатское, в которое вливается река Рыбница, Лосское, в которое вливается Чермжа и другие. Общее протяжение водных путей района 433 *км*. Крупнейшими пристанями района являются: Белозерск с грузооборотом в 1929 г. в 23,0 тыс. *т*, Мегра (29,0 тыс. *т*), Куность (16,0 тыс. *т*).

Связь. В районе находится 9 почт.-телегр. учреждений (1 районное отделение—Белозерск, 6 агентств — Антушево, Бечевинка, Крохино, Мегра, Перкумзь, Белозерск—пристань и 2 нешт. агентства—Никановское и Семкино).

Местный бюджет. Бюджет района на 1930-31 г. сведен в сумме 774,8 тыс. рублей, при чем собственные доходы района составят 149,2 тыс. рублей, а пособия из фонда регулирования 625,6 тыс. рублей. Прочие поступления: от самообложения 5.9 тыс. рублей, из фонда медпомощи 32,0 тыс. рублей. Самостоятельный бюджет имеет г. Белозерск. Бюджет Белозерска сведен в сумме 237,2 тыс. рублей, при чем собственные доходы города составят 125,7 тыс. рублей, а пособия из фонда регулирования 111,5 тыс. руб.

Народное образование. *Школьная сеть* района состоит из 76 школ I ступени, 1 школы II ступени и 2 школ семилеток. Из общего числа школ в гор. Белозерске было: 4 школы I ступени, 1 школа II ступени, 1 школа семилетка. Во всех школах района в 1929-30 учебном году было 4.700 учащихся. Из *детских* учреждений в районе находятся 1 очаг и 2 детских дома.

Учреждения *профессионального образования* в районе представлены Белозерскмм педтехникумом, гор. Белозерск, в котором в 1929-30 учебном году обучалось 134 учащихся и ткацкой учебно-показательной мастерской. гор. Белозерск, с 62 учащимися. *Политико-просветительная работа* в районе ведется 9 избами-читальня и, 3 библиотеками, 1 клубом.

Грамотность. Среди населения района в возрасте 8 лет и старше по переписи 1926 года число грамотных составляло 67,7%.

Здравоохранение. Из учреждений здравоохранения в районе находятся.

Наименование лечебных учреждений	Местонахождение	Персонал: Врачи	Персонал: Средн. мед-персон.	Число коек
Гор. б-ца с амбулатор.	гор. Белозерск	6[1])	14	80
Перкумзинск. амбулатория . . .	Кликово бывш. усадьба	1	2	—
Мегринский врач. участок	сел. Мегра	—	2	—
16 врач. участок Водн. трансп. . .	гор. Белозерск	2[1])	2	—
Коневский вр участ. Водн. трансп. . .	„	—	—	—
Воздвиженск. фельдшерск. пункт . .	б. усадьба Потапино	—	1	—
Крохинский фельдш. пункт	с. Крохино	—	1	—
Погарельский фельдшерск. пункт . .	—	—	1	—
Крихинский фельдшерский пункт Водн. трансп. .	гор. Белозерск	—	2	—
Чайкинский фельдш. пункт Водн. тр. .	„	—	—	—
Консультация для женщ. и детей .	„	1		—

Кроме того в районе 1 аптека (гор. Белозерск) 10 яслей на 192 койки.

РАЙОННЫЙ ЦЕНТР — гор. Белозерск. Расстояние до Ленинграда 595 *км*.

Связь. *Почта.* Белозерское почтовое отделение, *телеграф* есть, *телефон* междугородной сети есть (плата за 3 мин. разговора 2 р.).

Путь следования от Ленинграда: железной дорогой до ст. Череповец Северных жел. дор. и далее 118 *км* по тракту Череповец—Воскресенское—Белозерск или от станции Череповец по Мариинскому водному пути (р. Шексна и Белозерский канал) 208 *км*.

Райисполком гор. Белозерск, Советский пр., № 49.

Президиум: предс. Васильев, И. В., секр. Росляков, А. С., члены: Михайлов, З. Д., Казаков, А. И., Суслов, И. Ф., Сидоров, А. И., Амелин, Романкин, И. Д., Шушков, Д. А., кандидаты: Новиков, Старичков.

Завед. отделами и частями РИК'а: Орготдел—зав. Казаков, А. И., РФО—зав. Суслов, И. Ф.,

[1]) В т. ч. по одному зубврачу.

КАРТА БЕЛОЗЕРСКОГО РАЙОНА

РЗО—зав. Михайлов, З. Д.,—РАО—нач. Сидоров, А. И., РКИ—зав. Амелин, Военкомат—нач. Новиков, РайККОВ—Старичков.

Специалисты в отделах и частях РИК'а: райагроном Тулин, П. И., райземустроитель Котов, В. А., мелиоратор Горин, М. М., спец. по с.-х. строит. Бушков, М. Е., дор. техник Макарьев, М. А., зоотехник Случановский, А. В., техники Китов, В. Ф. и Гусев, райврач Шушков, Д. А., ветврач Гусев, А. Е.

Горсовет, гор. Белозерск, Советск. пр., № 67.

Президиум: предс. Паршин, В. И., секр. Цветков, И. Ф.; члены: Полетаева, А. К., Никуличев, А. А., Калиничев, А. К., Шамарин, А. Н., Дьяконов, А. Н., Григорьев, Ф. С.

Завед. отделами и частями Горсовета: Горотдел—зав. Чистяков, Жилчасть—зав. Карлин, П. С.

Райком ВКП(б), Советск. пр., № 58, т. № 42.

Райком ВЛКСМ.

Почта, телеграф и телеф. станция ул. Фрунзе, № 17, т. № 9, зав. Марков, И. Н.

Прокуратура т. № 9, прокурор Озол.

Нарсуд. Советск. пр., т. № 73, нар. судьи Михайлов и Логинов.

Суд. исполнитель, Козлов, Н. И.

Нотариус, Бородин, В.

Горбольница, ул. Дзержинского, зав. врач Шушков, Д. А.

Консультация Охраны Матмлада (при больнице), зав. Тулина.

Больница Водников, зав. Александрова.

Ветбольница, зав. ветврач Гусев, А. Е.

Педтехникум, ул. Луначарского, зав. Тимохин, А. В.

Школа II ст., зав. Матвеев, А. П.

1-ая школа I ст., Советск. пр., № 57, зав. Погодин, Н. Ф.

2-ая школа I ст., ул. Володарского, зав. Капитонов, П. С.

3-я школа I ст., Набережная, № 35, зав. Вересов, Н. П.

4-я школа I ст., зав. Новоденская, А. М.

Детдом, ул. Ленина, № 9, зав. Юшковский В. А.

Дэтсад, ул. К. Маркса, № 48, зав. Долгова, М. В.

Детясли, Коммун., № 68, зав. Евдокимова, М. С.

Райбиблиотека, зав. Петрова, А. И.

Клуб и кино при нем, зав. Киреев, И. И.

Кредитное Т-во, Советск. пр., № 55, т. № 39, предс. Ляпин, П. Е.

Отделение Госбанка, зав. Корнеев, С.

Районное П. О., предс. Турмасов, И. Д.

Трансп. П. О., ул. Фрунзе, уполн. Соловьев, М. А.

Аптека, ул. Дзержинского, зав. Брант.

Дом Крестьянина, зав. Гаврилов, И.

Кооп. артель инвалидов, ул. Дзержинск., предс. Соколов, М. А.

Рыбацкое т-во, ул. Фрунзе, предс. Яшин, И.

Пром. артель «Красный Жестяник», ул. III Интернацион., № 28, предс. Дегтерев, К. Н.

Сапожн. и портн. мастерская инвалидов.

Сапожн. мастерская Горсовета, ул. Ленина.

Семполеводсоюз, Советск. пр., № 55, предс. Огарев.

Совхоз «Племрассадник», дир. Стряпухин.

Отделение Госторга, зав. Нифантов.

Пром. объединение: электростанция, мельница и маслобойный завод, Водотранспортная наб., зав. Никуличев, А. А.

Спиртзавод, Советск. пр., дир. Гарусов, И. А.

Профорганизации: *Райпрофсовет*, Советск пр., *МК совторгслужащих*, предс. Карлин, И. И.; *МК рабпрос*, предс. Гаврилов, И.; *МК нарсвязи*, предс. Чмутов, А. Н; *МК пищевиков*, предс. Колобова, А.; *МК металлистов*, предс. Сретенский, Н. И.; *МК строителей*, предс. Орлов, Н. В.; *МК водников*, предс. Паньков, И. И.; *МК сельхозрабочих*, предс. Соловьев, А.; *МК медсантруд*, предс. Иванова, П.

Издается в г. Белозерске районная газета **«Белозерские колхозы»**.

Бельский район

Бельский район расположен по среднему течению реки Мсты и до районирования входил в состав Боровичского округа. Район образован в 1927 году при районировании б. Новгородской губернии на территории Боровичского уезда. Район граничит с запада с Маловишерским и Торбинским, с юга с Окуловским и Боровичским с востока с Кончанским и с севера с Жуковским районами.

Высоколесистый район с травопольно-зерновым направлением сельского хозяйства и широким развитием лесных промыслов (лесозаготовки и сплав).

Территория района занимает 1765 кв. *км.*

Население района на 1 января 1930 года исчислялось в 30.900 человек. В пределах района находится 400 сельских населенных пунктов. На 1 кв. *км* территории района приходится 18 жителей. *По национальной* принадлежности среди населения района русские составляют 99,6%, эсты 0,1% и прочие 0.3%.

Административное устройство. В состав района входят: сельсоветов—21.

№№ по порядку	Наименование сельсоветов	Центр сельсовета	Расстояние до РИК'а в км	Число населенных пунктов
1	Агафоновский .	д. Агафонова	18	37
2	Бельский . . .	с. Белое	0	33
3	Больше-Горский	д. Б. Горы	18	19
4	Больше-Светицкий	д. Б. Светицы	9	12
5	Бродский . . .	ст. Анциферово	45	7
6	Веленицкий . .	Луково	12	16
7	Внутский . .	д. Внуто	40	17
8	Вычеремский . .	д. Вычерема	18	24
9	Городенский . .	д. Бурилово	18	24

[1]) Центры Бродского, Веленицкого и Смерденицкого сельсоветов — не утверждены. Утвержденными центрами являются: 1-го д. Брод, 2-го д. Веленицы и 3-го д. Высочка.

№№ по порядку	Наименование сельсоветов.	Центр сельсовета	Расстояние до РИК'а в км	Число населен. пунктов
10	Грязно-Замостьев.	д. Гр. Замостье	18	12
11	Каменский . . .	д. Каменка	20	16
12	Княже-Сельский	Кн.-Село	4	17
13	Коршуновский .	д. Коршуново	25	11
14	Любытино . . .	д. Любытино	10	20
15	Никандровский .	д. Никандрово	30	24
16	Ножкинский . .	Ножкино	38	14
17	Смерденицкий . .	д. Смерденицы	8	15
18	Торбинский . .	д. Торбино	17	15
19	Хвощевицкий . .	Хвощевик	25	11
20	Хировский . . .	д. Хирово	15	25
21	Шереховский . .	д. Шереховичи	10	31

Сельское хозяйство. Общее число хозяйств в районе в 1929 году составляло 6123, из них в мае 1930 года было коллективизировано 4,8%. На 1-ое сентября 1930 г. в районе находились следующие колхозы (см. табл. ниже).

В районе находится 1 *совхоз:*

1. «Воля» Сортсемтреста, в 4 *км* от ст. Любытино.

Ветпункт находится в ус. Городок, Никандровский ветпункт, с. Никандрово.

Агропункт «Никандровский» находится в с. Никандрово.

Машинных станций нет.

Площади главнейших угодий в районе составляют: пашня 18.500 *га*, покос 25.200 *га*. Общая лесная площадь в районе составляет 88.944 *га*, в том числе 23.564 *га* под лесами местного значения.

Промышленность. *Цензовая* промышленность представлена в районе 2 действующими заведениями (см. табл. на 21 стр.).

№№ по порядку	Наименование колхозов	Уставная форма	Местонахождение	Число населения	Всего лошадей	Всего коров	Всего земли в *га*	В том числе пашни в *га*
1	им. Сталина . .	Коммуна	д. Ерошата, Никандровского с/с, п/о Никандрово	98	16	1	340	68
2	«Свет»	»	Новая деревня, Каменск. с/с, п/о Шереховичи	34	—	—	44	21
3	«Свобода» . . .	»	Завеченье, Атафоновского с/с	26	—	—	—	—
4	им. Артема . . .	с/х артель	с. Любытино, Любытинск. с/с п/о Любытино	62	10	—	155	49
5	«Кр. Бережок» .	»	д. Домовичи, Никандр. с/с п/о Нинандрово	60	11	—	225	38
6	«Индустрия» . .	»	с. Белое Бельск. с/с п/о Белое	157	18	11	300	113
7	«Маяк»	»	д. Ерзовка, Внутского, с/с, п/о Никандрово	56	9	20	112	28
8	«Новая Заря» .	»	д. Ерсиха, Внутского с/с п/о Никандрово	103	20	34	370	60
9	им. Калинина .	»	д. Торбино Торбинского с/с, п/о Белое	104	20	16	345	148
10	«Луч»	»	д. Побежалово, Никандр. с/с, п/о Никандрово	49	7	1	144	34
11	«Кр. Горка» . .	ТСОЗ	д. Кр. Горка, Никандр. с/с, п/о Никандрово	24	5	10	50	22
12	«Кр. Ручей» . .	»	Чисть, Агафоновск. с/с, п/о Шереховичи	44	10	—	199	18
13	«Искра»	»	Ильичино, Внутского с/с п/о Никандрово	42	8	18	129	45
14	«РОС»	»	Шереховичи, Шереховск. с/с, п/о Шереховичи	87	—	—	146	66
15	«Согласие» . . .	»	Замостье, Внутского с/с, п/о Никандрово	77	16	28	242	48
16	«Колос»	»	Внуто, Внутского с/с. п/о Никандрово	72	14	28	250	49
17	«Серп и Молот»	»	Каменский с/с п/о Шереховичи	37	—	—	37	27
18	«Кр. Карела» . .	»	Каменский с/с, п/о Шереховичи	99	—	1	189	62
19	«Вперед»	»	Никандровский с/с п/о Никандрово	32	4	—	76	27

Наименование предприятий	Форма подчинения	Владелец	Адрес	Списочное число на 1/VII 1930 г.			Главные изделия
				Рабочих	Мл. обсл. персон	Служащих	
1. Рудник № 1 им. Артема	ВСНХ РСФСР	Стройобъединение	Ст. Любытино	334	22	29	Огнеупорная глина
2. Рудник «Репище» им. Сталина	Кооп. пром.	Репищское горно-промыслово - снабженческо-сбытовое т-во	дер. Репище	178	5	5	»
			Итого по району .	512	27	34	

Мелкая промышленность была представлена по данным кустарной переписи 1929 г. 842 заведениями с 1.329 участниками производства.

Торговля. На 1 января 1930 г. в районе имелось 40 заведений, из них государственных 2 и кооперативных 38 заведений. Торговый оборот района за 1928/29 хоз. год составил 1379,1 тыс. рублей, при чем весь оборот принадлежал обобществленному сектору.

Кооперация. В районном центре находятся: Бельское райпо, Бельская охотрыбартель, Бельский раймолживсоюз, Бельская артель инвалидов, Семполеводсоюз, Кирпичное пром. товарищество «Труд» и поселковое товарищество. В остальной части района находятся: 25 отделений райпо, Репищская артель (кирпич), Анциферовская артель «Кирпичный заготовитель», кожевенные пром. товарищества в дер. Б. Светицы и Упрово, 16 поселковых товариществ: Агафоновское, Торбино-Ярцевское, Хвощовицкое, Коршуновское, Луковское, Б. Сбологское, Бродское, Галицкое, Упровское, Степанковское, Площанское, Б. Горское, Покровское, Окуловское, Тиховское, Любытинское.

Транспорт. Район пересекает ветка Октябрьской железной дороги Окуловка—Любытино и линия Будогощь—Овинище Мологской железной дороги. Общее протяжение железных дорог района 23 *км.* Наиболее крупная станция района—Любытино (грузооборот в 1928/29 г. 155,2 тыс. тонн). Главнейший гужевой путь района связывает районный центр с городом Боровичи. Остальные дороги района служат подъездными путями к указанной дороге.

Водные пути. По району протекают сплавные реки: Мста, течение которой пересекается порогами, Белая и Отня. Озер в районе мало. Общее протяжение водных путей района 140 *км.* Пристаней со значительным грузооборотом в районе нет.

Связь. В районе находится 7 почт.-телегр. учреждений (1 районное отделение—Белое, 2 штатных агентства Любытино и Никандрово, 4 нештатных агентства—Анциферово, Внуто, Комарово, Шереховичи).

Местный бюджет. Бюджет района на 1930/31 г. сведен в сумме 506.0 тыс. рублей, при чем собственные доходы района составят 162.5 тыс. руб., а пособия из фонда регулирования 343.5 тыс. руб. Сверх того от самообложения ожидается поступление в сумме 37,1 тыс. рублей, а пособие из фонда медпомощи составит 22,1 тыс. рублей.

Народное образование. Школьная сеть района состоит из 53 школ I ступени и 1 ой школы колхозной молодежи. Во всех школах района в 1929/30 уч. году было 2.797 учащихся. *Детских* учреждений и учреждений *профессионального* образования в районе нет.

Политико-просветительная работа ведется 5 избами-читальнями и 1 Домом Крестьянина.

В Бельском районе находится метеорологическая станция (с. Белое).

Грамотность. Среди населения района в возрасте 8 лет и старше по переписи 1926 г. число грамотных составляло 64,8%.

Здравоохранение. Из учреждеаий здравоохранения в районе находятся.

Наименование лечебных учреждений.	Местонахождение	Персонал		Число коек	Число зубврач.
		Мед. врачи	Средн. медперс.		
Шерехов кая район. б-ца с амбул. . .	вблизи сел. Шереховичи	2	5	20	—
Бельская врач амбулатор.	с. Белое.	1	1	—	—
Ярцевская амбулат.	сел. Ярцево.	—	1	—	—
Любытинская амбулат.	сел. Любытино.	—	3	—	1
Никандровский фельдш. пункт. . . .	сел. Никадрово.	—	2	—	—
Аниферовский пункт первой пом. ж. д. тр.	ст. Анциферово.	—	1	—	—

Кроме того 1 аптека (село Белое) и 1 ясли.

РАЙОННЫЙ ЦЕНТР. Село Белое, расположено на реке Мсте. Расстояние до Ленинграда 314 *км.*

Связь. *Почта.* Бельское почтовое отделение, *телеграфа* нет, *телефон* междугородной сети есть (плата за 3 минуты разговора 1 р. 40 к.).

Путь следования из Ленинграда железной дорогой до ст. Любытино Окт. ж. д. и далее 13 *км* по тракту Любытино—Белое. Отправление поездов с Московского вокзала.

Райисполком, селое Белое, тел. № 6.

Президиум Предс. Кузмин М. К., секр. Пуцыкин А. И., члены: Смирнов А. М., Большаков, Новикова Т., Куцын, Морозов, Кокорин, Киселев А. Д., Матвеев.

Зав. отделами и частями РИК'а: зав. РЗО—Большакова, зав. отд. нар. образов.—Васильева, зав. РФО—Куцын, Начальн. РАО Киселев А. Д., зав. РКИ—Кокорин, Политпросветинсп.—Филатов, зав. отд. труда—Дмитриев.

Специалисты в отделах и частях РИК'а: райагроном Федоров М. В., райзоотехник—Федорова Е. А., райземлеустроитель—Ратинский П. П., райлесовод л. м. з. Кавалевский Н. Ф., экономист плановик Якшин В. С., Райврач Михалева М. Н.

Райком ВКП(б), с. Белое, т. № 1.
Райком ВЛКСМ, с. Белое, т. № 1.
Народный суд, ус. Городок, судья Игнатьев.
Прокуратура, с. Белое, т. № 2, прок. Удодов.
Судебный исполнитель, с. Белое, т. № 15, Артемьев.
Почта-телеграф, с. Белое, т. № 11, Мосолов В. В.
Радио-точка, с. Белое, Ухабов, А. Г.
Врач. амбулатория, с. Белое, врач. Михайлова М. Н.
Аптека, с. Белое. Ильяр М. И.
Ветпункт, ус. Городок, Капитонов П. К.
Школа крестьянск. молодежи, с. Белое, Федорова.
Райшкола, д. Льзички, Лебедев П. А.
Райполитпросвет, с. Белое, Филатов С. А.
Дом культуры, с. Белое.
Райбиблиотека с. Белое, Лескова.
Дом Крестьянина, с. Белое, № 20, Павлова.
Кредитное Т-во, с. Белое, т. № 17, Афанасьев.
РПО, с. Белое, т. № 19, Беззубцев.
Раймолживсоюз, с. Белое, Дмитриев А. Д.
Семполеводсоюз, с. Белое, Николаев С. Н.
Кирпичное пром. т-во, село Белое, Марянин А. Я.
Поселковое т-во, с. Белое, Петров С. П.
Подпункт Госторга, с. Белое, Костров П.
Учлеспромхоз, с. Белое, т. № 4, Ошс Е. А.
Госспирт, с. Белое, Торопин, В. И
Райпрофсовет, с. Белое, Баранов.
Совторгслужащих, с. Белое, Петров Я. С.
Рабпрос, с. Белое, Романов А. Я.
Сельхозлесрабочих, с. Белое, Григорьев П. Н.
Союз связи, с. Белое, Голубев М. И.

Бологовский район.

Бологовский район расположен на юго-востоке области вокруг Бологовского железнодорожного узла. Район образован в 1927 году при районировании б. Новгородской губернии на территории б. Валдайского уезда и входил до ликвидации округов в состав Боровичского округа. Район граничит с севера с Опеченским и Угловским, с запада с Валдайским и с юга с Рождественским районами.

С востока район примыкает к Московской области.

Умеренно лесистый район, расположенный вокруг мощного железнодорожного узла всесоюзного значения, с экстенсивными формами сельского хозяйства зернового и частично молочного направления и сильно развитыми промыслами на транспорте.

Территория района занимает 2.126 *кв. км.*

Население района на 1 января 1930 года исчислялось в 55.600 человек, в том числе в районном центре городе Бологое 12.900 чел. В пределах района находится 278 сельских населенных пунктов. На 1 *кв. км* территории района приходится 18,5 сельских жителей. *По национальной* принадлежности среди населения района русские составляют 97,4%, евреи 0,4%, латыши 0,3%, поляки 0,2%, немцы 0,1%, эсты 0,2%, прочие 1,4%.

Административное устройство. В состав района входят: горсовет — 1 (гор. Бологое), сельсоветов—25.

№№ по порядку	Наименование сельсоветов	Центр сельсовета	Расстояние до РИК'а в км	Число населенных пунктов
1	Березайский . .	Пос. Березайка	14	28
2	Березорядский .	д. Березовский Рядок	42	12
3	Городковский .	д. Городок	40	8
4	Ильятинский .	» Ильятино	30	4
5	Жабницкий . .	» Жабница	14	12
6	Корыхновский .	» Корыхново	35	13
7	Кемецкий . . .	» Проказово	34	27
8	Куженкинский .	» Куженкино	21	12
9	Кононковский .	» Кононково	37	6
10	Любитовский .	» Любитово	43	13
11	Молчановский .	» Молчаново	25	7
12	Медведевский .	» Медведево	3	13
13	Нарачинский .	» Нарачино	18	6
14	Огрызковский .	» Огрызково	3	13
15	Пахотинский .	» Пахотино	13	7
16	Павлушкинский	» Павлушкино	46	5
17	Погано-Горский	ст. Бологое	—	14
18	Рютинский . .	д. Рютино	36	25
19	Савинский . .	» Савино	16	5
20	Сеглинский . .	» Сеглино	45	6
21	Трубичинский .	» Трубичино	30	3
22	Филимоновский.	» Филимоново	42	5
23	Хотиловский	» Хотилово	—	3
24	Холщебинский .	» Холщебинка	45	6
25	Чешевский . .	» Чешево	28	25

Сельское хозяйство. Общее число хозяйств в районе в 1929 г. составляло 7.560, из них в мае 1930 года было коллективизировано 11 6%. Общее число колхозов в августе 1930 года равнялось 52

№№ по порядку	Название колхозов	Число хозяйств	Количество земли в *га*
	Коммуны.		
1	«Новый путь», д. Владимировка	19	—
2	«Новый Труд», выс. Лисье	16	—
	Прочие колхозы:		
3	«Красный Октябрь», д. Починок.	36	274
4	«Боевой Октябрь», д. Поганая Горка	12	162
5	«Красный пахарь», д. Пруды—8 хоз.	7	245
6	«Ленинский Путь», д. Федосихино	8	168
7	«Стопы Ленина», д. Подол	21	154
8	«Смычка. д. Медведево	43	163
9	«Красный Путь», д. Савино	6	415
10	«Новая Жизнь», д. Борисово	32	96
11	Огрызовская с/х артель, д. Огрызково	7	464
12	Мишутинская с/х артель, д. Мишутино	36	200
13	«Пятилетка». д. Волково	41	636
14	Сталин», д. Дубровка	9	270
15	им. Ворошилова. д. Балакирево	62	376
16	«Единение». д. Угрево	44	840
17	«Краснай Нива», д. Львово	13	675
18	«Передовик», д. Мшенцы	16	470
19	«12 лет Октября», д. Молчаново	6	422
20	«Доброволец», д. Клещино	9	141
21	«Оборона», д. Старое	52	620
22	«Победа», д. Ригодощи	12	250
23	«Верный Путь», д. Котлованово	23	177
24	«Красное Раменье, д. Красное Раменье	19	118
25	«1 Мая», д. Дмитровка	14	282
26	«Новая Жизнь», д. Чернево	16	294
27	«Ворошилов», д. Сеглино	23	225
28	«Серп и Молот», д. Кафтинский Городок	12	498
29	«Красная Звезда», д. Забелье	14	325
30	«Новый Путь», д. Ганево	12	121
31	«Дудинское», д. Дудинское	11	650
32	«Размах 1», д. Бушевец	12	658
33	«Размах 2», д. Скробово	7	658
34	«Путь к Социализму», д. Бабошино	6	232
35	«Жабницкое», д. Жабницы	27	400
36	«Смена», Ильятино	14	720
37	«Красная Заря», д. Погарино	28	532
38	«Луч Света д.д. Старый и Новый Бер	11	791
39	«Вперед», д. Михайловское	21	241
40	«Беднота», д. Нарачино	8	1.000
41	«Красное Знамя», д. Накитеревец	7	233
42	«Примерный», д. Гаврицы	9	310
43	«Красная Искра», д. Макарово	50	281
44	«Борьба», д. Куженкино	13	600
45	«Пробуждение», д. Лопатино	8	550
46	«Маяк», д. Лежнево	8	125
47	«Путь Ильича», д. Ямское Григино»	70	236
48	«Новый Хотиловец», д. Хотилово	116	1.500
49	им. Калинина, д. Кемцы	5	1.595
50	»Шляхово», д. Шляхово	17	160
51	«Завет Ильича», д. Бер Рядок	12	295
52	«Новая Жизнь», д. Тугановичи	—	221

В районе находятся 3 *совхоза*:

1. «Тимково-Будущее» Свиноводческого треста, ст. Кемцы, в 8 *км* от тов. ст. Кафтино С.-З. ж. д.

2. II Исправтрудколония «Поречье»—Инспекции Мест Заключения, в 18 *км* от ст. Березайка.

3. «Высокое» Правлению Окт. ж. д. в 1 *км* от ст. Бологое.

Агрономические пункты находятся в Бологое, Березайке и Куженкине, а *ветеринарные пункты* в Бологое, Березайке и Кемцах.

Площади главнейших угодий по району составляют: пашня 19.400 *га*, покос 24.400 *га*. Общая лесная площадь района равна 69.089 *га*, в том числе под лесами местного значения 14.043 *га*.

Промышленность. *Цензовая промышленность* представлена в районе 5 действующими заведениями (см. табл. на 24 стр.).

Мелкая промышленность была представлена по данным кустарной переписи 1929 г. 1.016 заведениями с 1430 участниками производства. Из гнезд кустарной промышленности район захватывает частью Боровичское трикотажное гнездо (226 пром. един. с 248 участн. производства).

Торговля. На 1 января 1930 г. в Бологовском районе имелось 98 заведений, из них в г. Бологое 66 заведений. По социальным секторам сеть распределялась следующим образом: госторговля 9 заведений, кооперация 83 заведения и частная торговля 6 заведений. Торговый оборот района за 1928-29 хоз. год составил 8561,4 тыс. рублей, в том числе на обобществленный сектор приходилось 6741,7 тыс. рублей.

Кооперация. В районном центре находятся: Бологовское ЦРК, Бологовское райпо, Бологовский Плодоовощсоюз, Бологовский раймолживсоюз, Бологовская охотрыбартель, артели «Пробуждение», «Бологовский работник». В остальной части района находятся: 27 отделений райпо, Гоголевское рыботоварищество, 3 кирпичных артели: Волковская, Подлипская и «Вперед», лесохимическая Куженкинская артель, Ильмовицкая древообделочная артель, 2 кожевенных артели: «Возрождение» и Раменская, Рютинская трикотажная артель и артель Лестранстрой и 17 поселковых товариществ.

Наименование предприятий	Форма подчинения	Владелец	Адрес	Списочное число на 1/VII 1930 года			Главные изделия	Примечание
				Рабочих	Мл. обсл. персон.	Служащих		
1. Кирпичный завод № 2	ВСНХ местн.	Стройобъединение	Ст. Бологое 2	—	—	—		Бездейств. в 1929 30 г.
2. Стекольный завод им. Луначарского	ВСНХ местн.	Ленинградск. Стек. Трест объедин. Росстеклофарфор.	Ст. Березайка Окт. ж. д.	645	28	43	Хоз. посуда и бутылки.	
3. Лесопильный зав № 20 «Ленинский призыв»	Проч. Гос.	Горсовет; аренд. Вологодский Коммунальный Трест	т. Бологое	82	2	3	Пиломатериал.	
4. Бологовский шпало-пропиточный завод.	Нарк. СССР	Правление отдела пути и сооружения Окт. ж. д.	Ст. Бологое 2	91	5	9	Пропитка шпал.	
5. Мельница	Проч. Гос.	Болкомтрест	г. Бологое	1	—	—	Мука разная	
6. Будущенский винокуренный завод	»	Сельско-хозяйственный трест	Совхоз Будущее	—	—	—	—	Бездейств. в 1929 30 г.
7. Электростанция.		Болкомтрест	Бологое	4	—	—	Электроэнергия	
			Итого по району . .	823	35	56	—	

Железнодорожный и гужевой транспорт. Район пересекают две линии Октябрьской жел. дороги: Ленинград—Москва и Рыбинск—Псков на протяжении 116 *км.* Крупнейшая станция района—Бологое с грузооборотом в 1928-29 г. в 239,7 тыс. *т.* Важнейшая гужевая дорога района проложена из Рождественского района через Куженкино и Бологое на Боровичи. Западную часть района пересекает дорога, идущая от г. Валдая в Московскую Область. Территорию района пересекает ряд подъездных путей к железнодорожным станциям и главнейшим гужевым дорогам.

Водные пути. Главнейшими водными путями района являются сплавные реки Мста, Березай и Кемка. Район богат озерами. Наиболее крупные из них: Кафтино, Бологое, Ко оменец. Общее протяжение водных путей района 116 *км.* Крупных пристаней в районе нет.

Связь. В районе находится 9 почтово-телегр. учреждений (1 районное отделение—Бологое 5 шт. агентств—Березайка, Боровенка, Кемцы, Куженкино и Медведево и 3 нешт. агентства Кафтино, Ильятино и Рютино).

Местный бюджет. Бюджет района на 1930-31 г. сведен в сумме 610,4 тыс. рублей, при чем собственные доходы района составят 176,5 тыс. руб., а пособия из фонда регулирования 433,9 тыс. руб. Сверх того от самообложения ожидается поступление в сумме 44,3 тыс. рублей, а пособие из фонда медпомощи составит 34,4 тыс. руб. Самостоятельную смету доходов и расходов имеет г. Бологое. Бюджет г. Бологое сведен в сумме 642,7 тыс. руб., при чем собственные доходы исчислены в сумме 522,1 тыс. руб., а пособия из фонда регулирования в сумме 120,6 тыс. рублей.

Народное образование. *Школьная сеть* района состоит из 57 школ I ступени, 1 девятилетки, 4 семилеток и 1 школы колхозной молодежи. Из общего числа школ в г. Бологое находятся: 4 школы I ступени, 1 девятилетка и 2 школы семилетки. В пос. Березайка—1 школа I ступени, и 1 семилетка. В пос. Медведево—1 школа семилетка.

Во всех школах района в 1929-30 учебн. году было 6.359 учащихся.

Из числа *детских* учреждений в районе находятся 4 очага. Учреждения *профессионального образования* и подготовки кадров в районе представлены: Транспортной школой ФЗУ, находящейся в г. Бологое, Куженкинской учебно-производственной мастерской с. Куженкино, рабочими курсами при Стекольном заводе им. Луначарского в пос. Березайка и Транспортной школой артельных старост, находящейся в г. Бологое. Во всех учреждениях профобразования в 1929-30 учебном году было 190 учащихся.

Политико-просветительная работа ведется 9 избами-читальнями, 2 библиотеками, 1 клубом и 1 Домом Крестьянина.

Грамотность. Среди населения района в возрасте 8 лет и старше по переписи 1926 г. число грамотных составляло 74,0%.

Здравоохранение. Из учреждений здравоохранения в районе находятся:

Наименование лечебных учреждений	Местонахождение	Персонал. Мед. врачи	Персонал. Средн. медперс.	Число коек	Число зубврачей
Районная больница с амбулаторией	гор. Бологое	3	6	35	1
Березайская уч. б-ца с амбулат.	п. Березайка	1	3	15	—
Кемецкий врачебн. уч. с амбулат.	село Кемцы	1	2	15	—
Лечебн. объедин. железн. уч. № 9 с амбул.	гор. Бологое	11	32	125	4
Куженкинская амбулатория	пос. Куженкино	1	2	—	—
Березайская амбулатория	» Березайка	1	4	—	1
39 врач. участ. Окт. ж. д.	» Медведево	2	2	—	1
8 » » » » »	ст. Березайка	1	2	—	—
Рютинский фельдш. пункт	с. Рютино	—	2	—	—
Березорядский » »	с. Березовский	—	1	—	—
Пункт первой пом. при шпало-проп. зав. ж. д. тр.	Рядок ст. Бологое	—	1	—	—
Пункт помощи на дому ж. д. тр.	гор. Бологое	1	—	—	—
Туберкулезн. пункт ж. д. тр.	» »	1	1	—	—
Венерологический пункт ж. д. тр.	гор. Бологое	1	1	—	—
Детская летняя колон. ж. д. тр.	ст. Березайка	—	—	80	—
Консультация для женщин и детей	гор. Бологое	1	1	—	—
» » » жел. дор. тр.	» »	1	1	—	—
» » » и детей ж. д. тр.	ст. Медведь	—	—	—	—
Дезкамера ж. д. тр.	» Бологое	—	2	—	—

Кроме того в районе находится 1 аптека (г. Бологое) и 2 яслей на 30 коек.

РАЙОННЫЙ ЦЕНТР—г. Бологое расположен при одноименной узловой станции Октябрьской ж. д. Расстояние до Ленинграда 320 *км.*

Связь: почта, *телеграф* есть, *телефон* междугородной сети (3 мин. обыкновенного разговора 1 рубль 25 коп.).

Путь следования от Ленинграда — жел. дор. до ст. Бологое Октябрьской ж. д. (отправление поездов с Московского вокзала. Площадь Восстания).

Райисполком: г. Бологое, Советская пл., «Дом Советов», где находятся—Президиум, тел. № 26, Секретариат, т. № 44, Планово-Статистический сектор, Райзо, т. № 59, Районо, Райфо, т. № 55, инспектор торговли, инспектор труда и Орготдел. Райадмотделение, Советская пл., № 5, т. № 29.

Президиум. Предс. Фофилов, И. В., секр. Дмитриев, Ф. Д., члены: Чернин, М. М. (зав. РФО), Бергман, А. А., (зав. РЗО), Леонтьев, С. А., (зав. Орготделом), Ларионов, Н. Н., (секр. РК ВКП (б)), Смирнов, И. Е., (предс. горсовета), Соколов, И. П., (инсп. труда), Плявин (предс. РКИ).

Специалисты в отделах и частях РИК'а: райагроном Маслянников, А. Н., техник-строитель Лебедев, А. А., дорожный техник Макаров, П. А., мелиоратор Крюкова, О. М., ветврач Бойков, В. И., землеустроитель Орехво, С. С.

Горсовет. г. Бологое, «Дом Советов», комн. 9, 10 и 11, т. № 9.

Президиум горсовета. Предс. Смирнов, И. Е., секр. Иванов, Ф. С., члены: Трофимова, М. А., Кононова, А. Р., Андреев, И. А., Лабутин, М. Н., Голованов, И. П., Иванов, Г. И., Филатов, М. А.

Специалисты в горсовете: зав. техн. частью Иванов, О. С., техник Федотов, А. В.

Райком ВКП (б), «Дом Советов», т. № 2.

Райком ВЛКСМ, «Дом Советов», т. № 19.

Нарсуд, Коммунарная, 14, т. № 31; нар. судьи Григорьев, Н. Н. и Бузин.

Судебный исполнитель Алексеев.

Прокурор Хайкин, Коммунарная ул., 6, т. № 60.

Нотариус Макаров.

Почто-телеграф и телефон, здание вокзала ж. д., зав. Семенов.

Телефонная станция, Кооперативная ул., 3, зав. Семенов.

Радио-точка, Кооперативная ул., 3, зав. Гальянский.

Жел.-дор. больница, ул. Дзержинского, 5, зав. Беломестов.

Советская больница, ул. Буденного, т. № 56, зав. Куликов.

Жел.-дор. амбулатория, Советская пл., 4.

Жел.-дор. аптека, Советская пл., 4, зав. Медам.

Гор. пункт Охматмлада, Советская пл., зав. Нагродская.

1-я бывш. жел.-дор. школа, ул. Дзержинского, № 6, зав. Лабутин, М. Н.

2-я бывш. жел.-дор. школа, Советская пл., 3, зав. Овчинников.

3-я бывш. жел.-дор. школа, ул. Фабзавуча, зав. Филиппов.

5-я бывш. жел.-дор. школа, Советская пл., 2, зав. Исакова.

1-я советская школа, Советская пл., 4, зав. Краснопевков.

Городской детский сад, Коммунарная ул., 18, зав. Трофимова.

Детский сад жел.-дор., Коммунарная ул., 22, зав. Попадьян.

Педагогические курсы, Коммунарная ул., 47, зав. Мозберг.

Одногодичные рабочие курсы, Коммунарная ул., № 47, зав. Русинов.

Школа ФЗУ, Коммунарная ул., зав. Сиянов.

Районная библиотека, Коммунарная ул., 12, зав. Васпльева.

Центр. жел.-дор. библиотека, Коммунарная ул., № 12, зав. Шарвин.

Театр Пожарников, сад Пожарников, зав. Левин.

Театр Железнодорожников, Коммунарная ул., зав. Сальников.

Клуб им. III Интернационала, Коммунарная ул., № 12, зав. Сальников.

Кино, Коммунарная ул., 19, зав. Сальников.

Районное Кредитное Т-во, Коммунарная ул., 12, зав. Сергеев.

ЦРК, Городская пл., т. № 4, зав. Кормаков.

Райсельпо, Кооперативная ул., 20, т. № 54, зав. Балков.

Плодоовощсоюз, Коммунарная, 12, т. № 86, зав. Бойков.

ЛСПО, ул. Дзержинского, 44, т. № 23, зав. Сирота.

Общество «Друг Детей», Коммунарная ул., 18, т. № 32, зав. Федорова.

Артель «Пробуждение», ул. 1-я Змейка, 14, т. № 67, зав. Батраков.

Артель «Сельхозснабжение», зав. Калинкин.

Артель «Работник», ул. Дзержинского, 45, т. № 13, зав. Приккал.

Профорганизации: *союз строителей*, Советская площ., 5, т. № 75, зав. Щербаков; *группком сельхозлесрабочих*, Сов. пл., 5, т. № 75, предс. Соколов; *группком РАО*, Сов. пл., 6, т. № 29, предс. Степанов; *группком Совторгслужащих*, Кооп. ул., 4, предс. Богомолов; *группком Совторгслужащих РИК'а*, «Дом Советов», предс. Пикичев; *группком союза нарпит*, Сов. пл., 5, предс. Новикова; *группком союза пищевиков*, Кооперат. ул., 18 предс. Капустин; *группком рабпрос № 64*, Коммун. ул., 2, предс. Петрова; *местком связи*, Кооперат. ул., 3, предс. Тервинский; Учк – 4 Окт. ж. д., т. № 0-76. предс. Богданов, *группком союза медсантруд*, предс. Черенков.

Болкомтрест, ул. Дзержинского, т. № 39, зав. Андреев.

Кирпичный завод, Подлипье.

Лесопильный завод, Куженкино.

Столярная мастерская, Куженкино.

Стекольный завод им. Луначарского, Березайка.

Кирпичный завод, Бологое II.

Шпало-пропиточный завод, Бологое II.

Кирпичный завод, Волково.

Издается в г. Бологое районная газета **«Бологовский колхозник»**.

Борисово-Судский район.

Борисово-Судский район расположен на северо-востоке области в верховьях реки Суды. Район образован в 1927 году при районировании б. Череповецкой губернии на территории б. Белозерского уезда и до ликвидации округов входил в состав Череповецкого округа. Район граничит с севера с Оштинским и Шольским, с запада с Капшинским и Ефимовским, с юга с Бабаевским и с востока с Кадуйским и Белозерским районами.

Глухой, богатый лесами и болотами редконаселенный район с экстенсивно-зерновым направлением сельского хозяйства, слабой кустарной промышленностью и сильно развитыми лесными промыслами.

Территория района составляет 4094 *кв. км.*

Население района на 1 января 1930 года исчислялось в 23400 человек. В пределах района находится 479 сельских населенных пунктов, значатся хутора с числом менее 10 чел. жителей. На 1 *кв. км* территории района приходится 5,7 жителей. *По национальной* принадлежности среди населения района русские составляют 99,4%, поляки 0,1, эсты 0,1, вепсы 0,1 и прочие 0,3.

Административное устройство. В состав района входят: сельсоветов—24.

№№ по порядку	Центр сельсовета.	Наименование сельсоветов.	Расстояние до РИК'а в км	Число населенных пунктов
1	Афанасовский	д. Борисово	14	33
2	Борисовский	с. Борисово	1	47
3	Великосельский	д. Федяшино	33	13
4	Верхний	» Аксентьевская	36	15
5	Замошский	« Замошье	5	9
6	Игумновский	» Балуево	20	36
7	Керняшовский	» Симоново	15	25
8	Комоневский	с. Комонево	33	23
9	Крайский	д. Терьково	15	29
10	Кьямский	» Янглохта	33	11
11	Мамаевский	« Тимохино	25	20
12	Мамоновский	» Мамоново	30	16
13	Межерский	» Межерье	50	9
14	Ножемский	п. Ножема	23	13
15	Ново Лукинский	д. Нов. Лукино	8	14
16	Ново Старинский	» Нов. Старина	10	46
17	Пельпахотский	» Бол. Пельпахта	30	7
18	Плосковский	» Плоское	28	6
19	Пожарский	» Пожара	7	17
20	Семеновский	» Сумароково	8	22
21	Тереховский	» Иванинская	14	12
22	Центральный	» Киино	21	34
23	Чукшинский	» Чукшино Большое	45	2
24	Шушкинский	д. Шушка	25	20

Сельское хозяйство. Общее число хозяйств в районе в 1929 г. составляло 4 471, из них в мае 1930 года было коллективизировано 6,7%. Общее число колхозов по району в августе 1930 г. равнялось 14 (см. табл. на 27 стр.).

Агропунктов, совхозов, конно-тракторных станций и *машинно-тракторных станций* в районе не имеется.

Из учрежден й *ветнадзора* в районе находятся Райветбольница (Борисово) и вет.-фельдшерск. пункт (д. Гора).

КАРТА БОЛОГОВСКОГО РАЙОНА

№№ по порядку	Тип колхозов.	Названия колхозов.	Местонахождение.	Число едоков.	Количество земли в га.
1	Коммуна	«Ленинизм»	усадьба К расево	462	445
2	»	«Красная Гора»	» Кочево	32	234
3	»	«Крестьянин»	дер. Андрюшино	55	81
4	»	«Активист»	» Посыпкино	101	132
5	С.-х. артель	«Искра»	» Огрызово	67	115
6	»	«Новая Жизнь»	» Н в е Лукино	33	64
7	»	«Красный Пахарь»	» Ивонинская	76	81
8	»	«Гудок Октября»	» Межерье	103	84
9	»	«Верный Путь»	» Тимошино	75	62
10	»	«Путь»	» Дийково	34	73
11	Т.С.О.З.	«Вольная Община»	» Артемово	101	97
12	»	«Горское»	» Гора	82	74
13	»	«Заря»	» Замошье	62	35
14	»	«Порошинское»	» Порошино	38	126

Площади главнейших угодий по району составляют: пашня 1920[illegible] *га*, покос 2800 *га*, общая лесная площадь 159700 *га*, в т. ч. под лесами местного значения 3180[illegible] *га*.

Промышленность. *Цензовых промышленных* заведений в районе не имеется. *Мелкая промышленность* была представлена по данным кустарной переписи 1929 г. 660 заведениями с 1022 участниками производства.

Торговля. На 1 января 1930 г. в районе имелось 25 торговых заведений, из них было: государственных 4, и кооперативных 21 заведение. Торговый оборот района за 1928-29 хоз. год составил 790,2 тыс. рублей, из них на обобществленный сектор приходилось 753,0 тыс. рублей.

Кооперация. В районном центре находятся следующие организации: Борисово-Судское райпо, Борисово-Судский Раймолживсоюз, Отделение Облохотсоюза. В остальной части района находятся: 16 отделений райпо, 22 поселковых товарищества, Судская металл. артель Кустарь, Островская древообд. артель, Ракито-Угловская кожевенная артель, Судская трудовая артель.

Железнодорожный и гужевой транспорт. Железных дорог в районе не имеется. Из гужевых дорог наибольшее значение имеет дорога, связывающая Борисово с железнодорожной станцией Бабаево. Меньшее значение принадлежит дороге, соединяющей Борисово с Белозерском.

Водные пути. Район орошается реками системы Суды. Суда пересекает район с севера на юг на протяжении 109 *км*, из которых на 71 *км* возможен сплав плотами. Из притоков Суды имеют сплавное значение: Курба, Ножема, Лабокша, Шогда и Колпь. По территории района рассеян ряд озер, из которых крупнейшие озера Киямозеро и Левинское связаны рекой Киямой с притоком Киярдой. Общее протяжение водных путей района 358 *км*.

Связь. В районе находится 3 почт.-телегр. учреждения (1 районное отделение Борисово-Судское и 2 штатных агентства—Акишево и Тимошино).

Местный бюджет. Бюджет района на 1930-31 г. сведен в сумме 359,6 тыс. рублей, при чем собственные доходы района составят 92,4 тыс. руб., а пособия из фонда регулирования 267,2 тысяч рублей. Прочие поступления: от самообложения 27,0 тыс. рублей, из фонда медпомощи 2,7 тысяч рублей.

Народное образование. *Школьная сеть* района состоит из 39 школ I ступени и 1 школы колхозной молодежи. Во всех школах района на 1929-30 уч. год было 2052 учащихся. *Детских* учреждений и учреждений *профессионального образования* в районе нет. *Политико-просветительная* работа ведется в районе 5 избами-читальнями, 1 библиотекой и 1 домом крестьянина.

Грамотность. Среди населения района в возрасте 8 лет и старше по переписи 1926 года число грамотных составляло 62,8%.

Здравоохранение. Из учреждений здравоохранения в районе находятся.

Наименование лечебных учреждений.	Место-нахождение.	Персонал		Число коек
		Врачи	Средн. мед.-персон.	
Борисово - Судская б-ца с амбул. . .	сел. Борисово	2	4	20
Тимошинский фельдшерск. пункт . .	дер. Тимошино	—	1	—
Борисово - Судский пункт по охране матмлада	» Борисово	1	1	—
Аптека № 5 . . .	сел. Борисово	—	—	—

РАЙОННЫЙ ЦЕНТР—с. Борисово расположено на р. Суде. Расстояние от Ленинграда 522 *км*.

Связь *Почта*—п/о. Борисово-Судское, *телеграфа* нет, *телефон* междугородной сети (3 мин. обыкновенного разговора с Ленинградом 1 р. 55 к.).

Путь следования от Ленинграда ж. д. до ст. Бабаево Сев. ж. д. (отправление поездов с Московского вокзала (Площадь Восстания) далее 72 *км* Борисово-Судским трактом.

Райисполком п/о. Борисово-Судское, усадьба Тарханово, где помещаются все отделы РИК'а Телефон № 9.

Президиум. Предс. Труфанов П. И., зам. Черемхин (РЗО), секр. Никаноров, члены: Кавалев, П. А. (РФО), Садовников И. И. (РК ВКП(б), Сенин (РАО), Беляев П. С. (КК и РКИ).

Специалисты в отделах и частях РИК'а: райагроном Медников А. Я., агроном-кооператор т. Любовиков, райземлеустроитель Николаевский, техник по гражданскому строительству Голубцов, Н. Г.

Райком ВКП(б)—здание РИК'а, тел. № 6.

Нарсуд—здание РИК'а, нар. судья Листов, С. И.

Нарследователь—Бурыгин, В. Л.

Почт. Отд. «Борисово-Судское», тел. № 1, зав. Уверский, Н. В.

Районная больница—зав. Эпштейн, П. Я.

Районная вет. больница—зав. ветврач Никатов.

Пункт Охматмлада—зав. Черемхина С. К.

Школа ШКМ—зав. Матвеев.

Школа I ступени—зав. Иванов.

Райбиблиотека—зав. Кутырина.

Районное кредитн. Т-во, тел. № 7, предс. Поунков.

Районное П. О., тел. № 2, зав. Филатов.

Бор.-Судск. Учлеспромхоз Севзаплеса, д. Борисово, тел. № 10, зав. Кузичев.

Профорганизации: МК *Совторгслужащ.*—предс. Кутузов, РК *Сельхозлесрабочих* Кононов, МК *Медикосантруд*—предс. Когурова.

Дом Крестьянина, зав. Кузьмин.

Отделение Союза Охотников, зав. Савин.

Бронницкий район.

Бронницкий район расположен по восточному берегу озера Ильмень. Район образован в 1927 г. при районировании б. Новгородской губернии на территории б. Новгородского уезда и входил до ликвидации округов в состав Новгородского округа. Район граничит с запада с Новгородским, с севера с Чудовским, с востока с Маловишерским и Крестецким и с юга с Польским районами. С юго-запада естественным рубежом района является озеро Ильмень.

Высоколесистый, частично заболоченный, богатый сплавными путями район с травопольным со сбытом молока направлением сельского хозяйства и сильно развитыми кустарными и лесными промыслами.

Территория района занимает 1847 кв. км.

Население района на 1 января 1930 года исчислялось в 28600 человек. В пределах района по данным переписи 1926 г. находится 180 сельских населенных пунктов. На 1 кв. км. территории района приходится 16 жителей. *По национальной* принадлежности среди населения района русские составляют 97,9%, латыши 1,3%, эсты 0,3%, немцы 0,2%, поляки 0,1% и прочие 0,2%.

Административное устройство. В состав района входят: сельсоветов—18.

№№ по порядку	Наименование сельсоветов [1]	Центр сельсовета	Расстояние до РИК'а в км	Число населенных пунктов
1	Баранихский	д. Бараниха	25	9
2	Б. Дорский	д. Бол. Дорки	25	8
3	Бронницкий	с. Бронница	—	16
4	Веркасский	д. Веркасье	36	13
5	Гостецкий	д. Веретье	22	6
6	Добротский	д. Заболотье	42	9
7	Зайцевский	д. Зайцево	27	8
8	Замленский	д. Замленье	27	7
9	Красностанский	с. Дорожно	12	24
10	Кушеверский	д. Кушеверы	41	10
11	Мытенский	с. Мытно	27	9
12	Наволокский	д. Чавницы	10	4
13	Новоселицкий	д. Новоселицы	10	10
14	Подборовский	д. Подборовье	27	11
15	Прилукский	д. Прилуки	13	8
16	Славытьский	д. Славыть	26	14
17	Холынский	с. Холынья	6	4
18	Хотольский	д. Хотоля	31	10

[1]) Центры сельсоветов: Гостецкого, Добротского, Красностанского и Наволокского — не утверждены. Утвержденными центрами их являются (в порядке последоват.): д. Гостцы, д. Добрости, с. Красные Станки и с. Наволок.

Сельское хозяйство. Общее число хозяйств в 1929 г. составляло 6217, из них в мае 1930 г. было коллективизировано 3,3%. Общее число колхозов в районе на 1—IX—1930 г. составляло—7.

№№ по порядку	Наименование колхоза	Тип колхоза	Количество населения	Мощность хозяйства	Количество пашни в га
1	«Урожай»	с.-х. арт.	246	сильн.	176,0
2	«Юбилей Сталина»	»	52	сильн.	256,0
3	«Ленинский Путь»	»	50	слаб.	214,0
4	«Красные Поляны»	»	62	слаб.	171,0
5	«Красный Кряж»	»	64	слаб.	175,0
6	«Борьба»	коммуна	218	сильн.	594,0
7	«Им. Сталина»	коммуна	31	слаб.	180,0

Совхозов в районе нет.

Ветпункт находится в с. Бронница.

Машинно-тракторных и конно-тракторных станций в районе нет.

Площади главнейших угодий в районе составляют: пашня—10.900 га, покос 20 500 га. Общая лесная площадь района равна 84426 га, в том числе под лесами местного значения 4697 га.

Промышленность. *Цензовая промышленность* представлена в районе 1 действующим заведением.

Наименование предприятий.	Форма подчинения.	Владелец.	Адрес.	Списочное число на 1/VII—30 г.			Главные изделия.
				Рабочих	Младш. обсл. персон.	Служащие	
1. Фарфоро-фаянсовая ф-ка «Пролетарий». .	ВСНХ РСФСР	Росстекло-фарфор	с. Бронницы	1.640	64	181	Фарфор хозяйствен. и техн.

Мелкая промышленность была представлена, по данным кустарной переписи 1929 г. 1365 заведениями с 2070 участника и производства. Из гнезд кустарной промышленности в районе находятся: Замленское производство обруч. и корыт (116 пром. един. с 145 участниками), Холынское к рзиночное пр-во (193 пром. един. с 459 участн.) и Подлитовское бондарное гнездо (59 пром. един. с 69 участниками).

Торговля. На 1 января 1930 г. в Бронницком районе имелось 57 торговых заведений, из них государственных 4, кооперативных 50 и частных 3 заведения. Торговый оборот района составил за 1928—29 хоз. год 2482,2 тыс. рублей, из них на обобществленный сектор приходилось 2297,2 тыс. рублей.

Кооперация. В районном центре находятся: Бронницкое райпо, Бронницкое отделение Можайсоюза, Бронницкое отделение Семполеводсоюза, Бронницкая артель инвалидов. В остальной части района находятся: 9 отделений райпо, 9 поселковых товариществ: Красно-станкинское, Новоселицкое, Новосельское, Б. Дорское, Замошьское, Холынское, Чавницкое, Рушевское, Б. Лученское, 2 промысловых артели (деревообделочные): Холынская и Замлинская. Бронницкая охотрыбачейка.

Железнодорожный и гужевой транспорт. Железных дорог по району не проходит. Важнейшим гужевым путем является шоссе, соединяющее районный центр с Новгородом. Из остальных дорог наибольшее значение имеют: Божонское шоссе, Крестецкий тракт и дорога Дорожно-Сытино.

Водные пути. Западная граница района прилегает к оз. Ильмень. Северную часть района пересекает с востока на запад река Мста. Мста соединяется с рекой Волховцем, протекающей по Новгородскому району, Вишерским каналом и р. Вишерой. На территории района Мста принимает мелкие притоки: Мшанку, Скроботь и другие. В центральной части района протекает р. Ниша, впадающая в оз. Ильмень. По границе с Крестецким районом на протяжении 15 км. протекает р. Холова. В южной части района протекает р. Сытинка, впадающая в оз. Ильмень и берет начало р. Маята. Общее протяжение сплавных путей района 210 км. Наибольший грузооборот в 1929 г. имели селения Новоселины (11,1 тыс. тонн) и Холыно (6,2 тыс. тонн).

Связь. В районе находится 4 почт.-телегр. учреждения (1 районное отделение—Бронницы 2 шт. агентства — Аракчеевские казармы и Зайцево и 1 пешт. агентство—Красные Станки).

Местный бюджет. Бюджет района на 1930—31 г. сведен в сумме 446,9 тысяч рублей, причем собственные доходы района составят 172,9 т. рублей, а пособия из фонда регулирования 274,0 тыс. рублей. Сверх того поступят: от самообложения 14,8 тыс. рублей, из фонда медпомощи 62,0 тыс. рублей.

Народное образование. *Школьная сеть* района состоит из 41 школы I ступени, 1 школы семилетки, (при ф-ке «Пролетарий»), 1 школы подростков. Во всех школах района в 1929/30 уч. году было 2729 учащихся.

Из *детских учреждений* в районе находится 1 очаг (с. Бронница).

Из учреждений *профессионального образования* в районе имеются школы ФЗУ и школа бригадного ученичества, находящиеся при фарфоровой фабрике «Пролетарий», в которых в 1929/30 учебном году обучалось 90 человек.

Политико-просветительная работа ведется в районе 6 избами-читальнями, районной библиотекой, 5 клубами.

Грамотность. Среди населения района в возрасте 8 лет и старше по переписи 1926 года число грамотных составляло 60,7%.

Здравоохранение. Из учреждений здравоохранения в районе находятся:

Наименование лечебных учреждений	Местонахождение	Персонал		Число коек
		Врачи	Средн. медперсон.	
Бронницк. райбольница с амбул. .	Бронницы ф-ка «Пролетарий»	5	11	35
Зайцевский фельдш. пункт	с. Зайцево.	—	1	—

Кроме того в районе 1 аптека (с. Бронницы) и 2 яслей на 59 коек.

РАЙОННЫЙ ЦЕНТР — село Бронницы расположено на р. Мсте. Расстояние до Ленинграда 234 *км* (через Батецкую), 197 км. (через Павловск) и 218 *км* (через Чудово).

Связь. *Почта* Бронницкое почтовое отделение, *телеграф* есть, *телефон* междугородной сети есть (плата за 3 мин. разговора 2 р. 45 к.).

Путь следования из Ленинграда. Железной дорогой до станции Новгород (через Батецкую, через Чудово или через Павловск) и далее 27 км по Московскому шоссе или от пристани Новгород по р. Мсте 30 км.

Райисполком, село Бронницы, т. № 3.

Президиум. Предс. Фураев, К. И., секр. Ермолаевский, В. А.

Завед. отделами и частями РИК'а: РФО — зав. Соцков, И. М., РЗО — зав. Филиппов Д. В., РАО—нач. Серебров, инсп. соцвоса Никольский, П. И., зав. РКИ Есенин, А., инсп. политпросв. Семин, С., инсп. по бюдж. Смелов, И., инсп. труда Кропоткин, М. Г.

Специалисты в отделах и частях РИК'а: экономист-плановик Карпов, Н. П., райагроном Браун, Г. С., райземустроитель Иванов, А. А., техник-строитель Мещанов, Ю. Г.

Райком ВКП(б), с. Бронница, т. № 3.

Райком ВЛКСМ, с. Бронница, т. № 3.

Прокурор—с. Бронница.—Лукьяненко, И. И.

Нарсуд, с. Бронница, нар. судья Скверский, Н. В.

Суд. исполнитель Куликов, А.

Медпункт, зав. Алексеев, А. А.

Ветпункт, врид. зав. Кузнецов.

Школа I ступени, зав. Никитин, Н. Л.

Объединенный профсоюзный клуб, с. Бронница, зав. Лысанов, Л. М.

Райбиблиотека, зав. Богданов.

Детоčаг, зав. Абрамова, А.

Кредитное т-во, предс. Дмитриев, И.

Районное П. О., т. № 8, предс. Никоноров, В.

Бронницкое отделение Молживсоюза, предс. Есенин, А.

Бронницкая артель инвалидов, предс. Леонтьев.

Охрана НКПС, с. Бронница, тел. № 7.

Профорганизации: *Райпрофсовет*, предс. Верткин, А.; *группком сельхозлесрабочих*, предс. Муравин, А. И.

Будогощенский район.

Будогощенский район относится к числу районов, расположенных по линии Мологской ж. д. Район образован в 1927 году при районировании б. Череповецкой губернии на территории б. Тихвинского уезда и до ликвидации округов входил в состав Ленинградского округа. Район граничит с севера с Тихвинским, с запада с Андреевским и Чудовским, с юга с Маловишерским и с востока с Жуковским районами.

Небольшой, слабонаселенный, высоколесистый район с зерновым направлением сельского хозяйства и слабым развитием кустарных промыслов.

Территория района занимает 1.886 *кв. км.*

Население района на 1 января 1930 г. исчислялось в 17.100 человек. В пределах района находится 199 сельских населенных пунктов. На 1 *кв. км* территории района приходится 9 жителей. *По национальной* принадлежности среди населения района русские составляют 99,0%, поляки 0,2%, евреи 0,2%, немцы 0,1%, эсты 0,1% и прочие 0,4%.

Административное устройство.

В состав района входят: сельсоветов—13.

№№ по порядку	Наименование сельсоветов	Центр сельсовета	Расстояние до РИК'а в км	Число населен. ных пунктов
1	Бельский . . .	ст. Пчевжа	13	7
2	Будогощенский.	» Будогощь	0	10
3	Горчаковский .	д. Горчаково	8	6
4	Запольский . .	» Заполье	38	18
5	Званский . . .	» Званка	9	15
6	Кличковский .	» Гремячево	13	18
7	Крестецкий . .	» Кресты	15	13
8	Кукуйский . .	» Кукуй	10	11
9	Лашинский . .	» Лашино	14	27
10	Лучский . . .	» Луч	18	13
11	Петровский . .	с. Петровское	29	25
12	Талецкий . . .	д. Мал. Талец	41	18
13	Хортицкий . .	» Хортицы	43	17

Сельское хозяйство. Общее число хозяйств в районе в 1929 году составляло 3.269, из них в мае 1930 года было коллективизировано 8,6%. На 1 сентября 1930 г. в районе находились следующие колхозы (см. табл. на 31 стр.).

Ветпункт находится в с. Лашино.

Агропункт находится в дер. „Петровское».

Машинных станций нет.

Площадь главнейших угодий в районе составляют: пашня 7.700 *га*, покос 12.400 *га*. Общая лесная площадь в районе составляет 104.9.4 *га*, в том числе 17.191 *га* под лесами местного значения.

Промышленность. *Цензовых* промышленных заведений в районе не имеется. *Мелкая промышленность* была представлена по данным кустарной переписи 1929 г. 757 заведениями с 802 участниками производства.

Торговля. На 1 января 1930 г. в районе имелось 33 торговых заведения, из них государственных было 1, а кооперативных 32 заведения. Торговый оборот района за 1928—29 хоз. год составил 1.265,1 тыс. рублей, в том числе на обобществленный сектор приходилось 1.185,8 тыс. руб.

Кооперация. В районном центре находятся следующие организации: Будогощское райпо, Будогощский Молживсоюз, Будогощская охотрыбартель. В остальной части района находятся 20 отделений райпо, 7 поселковых товариществ, кирпичная артель «Красный Пахарь» и 5 деревообделочных артелей: Лугская, Петровский артельщик, Званковский Трудовик, Крестецкий Кустарь и Лашинский Кустарь.

Железнодорожный и гужевой транспорт. Район пересекают линия Мурманской железной дороги Мга—Будогощь и линия Мологской железной дороги Будогощь—Овинище на протяжении 86 *км*. Наиболее крупной станцией района является Будогощь (грузооборот в 1928 — 29 г.—90,7 т. *т*). Гужевыми дорогами район сравнительно беден, в особенности в восточной своей половине. В западной части район пересекает дорога Новгород—Тихвин через селение Кукуй. Другой гужевой путь проложен от Пчевжи через Будогощь, вдоль течения реки Рапли на Тихвин. Остальные дороги имеют местное значение.

№№ по порядку	Наименование колхозов	Уставная форма	Местонахождение	Число едоков	Количество земли в га
1	Красный Пахарь	С.-х. артель	д. Петровское	141	604
2	Начало	»	» Недащицы	136	322
3	Сталинец	»	» В. Заозерье	111	323
4	Красный Октябрь	»	» Кров. Сельцо	42	60
5	Трудовик	»	» Хотица	43	100
6	Буденного	»	» Кунуй	196	250
7	КИМ	»	» Авдетово	47	70
8	Земледелец	»	» Борутино	64	85
9	Многополье	»	» Жел. Гора	37	246
10	Коммунар	»	» Луг	85	327
11	Муравей	»	» Муравей	23	137
12	Варначь	»	» Варначь	31	115
13	Восход	»	» Горчаково	40	123
14	Красные Зори	Т-во СОЗ	» Язвищи	111	300
15	Инструментальщик	»	» Н. Заозерье	107	335
16	Смена	»	» Гремечево	72	164
17	12 лет Октября	»	» Будогощь	98	250
18	Ширино	»	» Ширино	41	174
19	Колпинский	»	» Колпино	25	148

Совхозов в районе нет.

Водные пути. Район испещрен целою сетью рек, принадлежащих системе Пчевжы. Пчевжа пересекает район с востока на запад и от с. Будогощь становится судоходной. Главнейшими притоками Пчевжы являются: Талая, Колпинка, Рапля с Хотцей и Солоница. По южной границе района протекает приток Оскуя—Шарья. Озера Будогощского р. невелики, из них крупнейшие: Пожупинское, Полевичское, Олексино, Авдетовское и другие. Общее протяжение водных путей района 386 *км.* Крупных пристаней в районе нет.

Связь. В районе находится 3 почт.-телеграфн. учреждения (1 районное отделение — Будогощь, 1 штатное агентство—Петровское и 1 нештатное агентство—Кукуй).

Местный бюджет. Бюджет района на 1930 — 31 г. сведен в сумме 420.2 тыс. рублей, при чем собственные доходы района составят 176,7 тыс. рублей, а пособия из фонда регулирования 243,5 т. рублей, прочие поступления района: от самообложения 15,0 тыс. рублей, из фонда медпомощи 5,7 тыс. рублей.

Народное образование. *Школьная сеть* района состоит из 27 школ I ступени, 1 семилетки и 1 школы колхозной молодежи. Во всех школах района в 1929/30 уч. году было 1.456 учащихся. *Детских учреждений* в районе нет. И учреждений *профессионального образования* в районе находятся курсы трактористов Севзаплеса, ст. Пчевжа, в которых в 1929/30 учебн. году обучалось 50 учащихся. *Политико-просветительная* работа ведется в районе 6 избами-читальнями, 1 клубом, 1 библиотекой.

Грамотность. Среди населения района в возрасте 8 лет и старше по переписи 1926 г. число грамотных составляло 63,5%.

Здравоохранение. Из учреждений здравоохранения в районе находятся:

Наименование лечебных учреждений	Местонахождение	Персонал: Мед-врачи	Персонал: Средний мед-персон.	Число коек	Зубврачей
Петровская народная б-ца с амбулат.	Сел. Петровское	—	3	16	—
19 врач. уч. Мурман. ж. д. с амбулат.	Пос. Будогощь	1	2	2	1
Будогощенский врачебн. участок	»	1	2	—	—
Пчевжинский врачебный участок	Сел. Бор	1	1	—	—
Кукуйский фельдшерский пункт	» Кукуй	—	1	—	—
Клинковский — » —	» Клинково	—	1	—	—

РАЙОННЫЙ ЦЕНТР. раб. пос. Будогощь расположено на железной дороге Мга—Будогощь. Красный Холм Расстояние до Ленинграда 150 *км.*

Связь: *почта* Будогощское почтовое отделение, *телеграф* есть, *телефон* междугородной сети есть (плата за 3 мин. разговора 50 к.).

Путь следования из Ленинграда железной дорогой до станции Будогощь Мурманской жел. дор.

Отправление поездов с Московского вокзала (пл. Восстания).

Райисполком, станция Будогощь Мурм. ж. д., тел. № 9.

Президиум. Предс. Никонов Н. В., секр. Смолин И. Н., члены Жаворонков Н. И., Морин Н. И., Антонов И. А.

Зав. отделами: зав. РФО Емельянов А. О., зав. РЗО Зарецкий М. Н., нач. РАО Силкин М. А.

Специалисты в отделах и частях РИК'а: райземустроитель Петров М. С., райагроном Моторин Р. М., раймелиоратор Агнистиков Т. Ф.

Райком ВКП(б), тел. № 9.

Райком ВЛКСМ, тел. № 9.

Нарсуд, нар. судья Гринкевич И. А.

Отделение Связи, зав. Рацко А. С.

Районный амбулаторный пункт, зав. Лиотель В. А.

Амбулаторный пункт Мурм. ж. д., зав. Смирнова Н. А.

Жел.-дор. шк. 7-летка, зав. Воскресенский В.Н.

Райбиблиотека.

Клуб им. Ленина и кино при нем. Предс. правл. Житовецкий М. И.

Кредитное Т-во, предс. Егерев В. А.

Районное П. О., тел. № 8, Скородумов.

Загот. пункт Госторга, Ершов.

Молживотварищество, Громов.

Загот. пункт «Союзплодоовощь», Жаворонков.

Волховская райконтора Севзаплеса, тел. № 4, Иванов.

Профорганизации: *групком совторгслужащих*, тел. № 8, *МК железнодорожников*, предс. Радихин, *головной ком. сельхозлесрабочих*, тел. № 4, предс. Хаврин.

Валдайский район.

Валдайский район расположен на юго-востоке области и до районирования входил в состав Боровичского округа. Район образован в 1927 г. при районировании б. Новгородской губернии на территории б. Валдайского уезда. Район граничит с севера с Угловским и Крестецким, с запада с Лычковским, с юга с Полновским и Рождественским и с востока с Бологовским районами.

Малолесистый, всхолмленный, плотнонаселенный район с экстенсивными формами сельского хозяйства зернового направления и широким распространением кустарных промыслов.

Территория района занимает 2237 кв. *км.*

Население района на 1 января 1930 года исчислялось в 47.100 человек, в том числе в районном центре городе Валдае 7.100 человек. В пределах района находится 211 сельских населенных пунктов. На 1 кв. *км.* территории района приходится 18 сельск. жителей. *По национальной* принадлежности среди населения района русские составляют 97,8%, эсты 0,4%, евреи 0,3%, латыши 0,2%, поляки 0,1%, прочие 1,2%.

Административное устройство. В состав района входят: Горсовет—1 (г. Валдай) Сельсоветов—29.

№№ по порядку	Наименование сельсоветов	Центр сельсовета	Расстояние до РИКа в км	Число населенных пунктов
1	Бельский	с. Бель	38	10
2	Больше-Уклеинск	Б.-Укленно	30	8
3	Боровский	д. Бор	8	8
4	Будановский	д. Буданово	30	5
5	Быковский [1])	д. Еглино	13	9
6	Городенский	с. Городна	22	5
8	Дворецкий	д. Дворец	17	12
8	Добываловский	д. Добывалово	12	3
9	Долгогорский	д. Долгие-горы	28	7
10	Едновский	д. Едно	22	7
11	Едровский	с. Едрово	25	8
12	Зимогорский	с. Зимогорье	3	3
13	Ивантеевский	д. Ивантеево	25	12
14	Красиловский	д. Красилово	40	7
15	Лутовенский	д. Лутовенка	30	11
16	Лучкинский	д. Лучки	22	12
17	Миронегский	д. Миронеги	8	7
18	Моисеевск й	д. Моисеевичи	25	5
19	Наволокский	д. Наволок	20	11
20	Новотроицкий	с. Новотроицк.	20	6
21	Полосовский	Полосы	5	8
22	Почепский	д. Почеп	30	8
23	Русско-Новиковск	д. Р.-Новики	33	3
24	Селищенский	д. Селище	25	3
25	Соколовский	д. Соколово	16	9
26	Станковский	д. Станки	5	7
27	Шуйский	д. Шуя	14	4
28	Яжелбицкий	д. Яжелбицы	19	7
29	Яковицкий	д. Яконово	33	6

[1]) Утвержденным центром Быковского сельсовета является дер. Быково.

Сельское хозяйство. Общее число хозяйств в районе в 1929 году составляло 8.479, из них в мае 1930 года было коллективизировано 5,8%. На 1-ое сентября 1930 г. в районе находились следующие *колхозы* (см. табл. на 33 стр.).

В районе находятся *2 совхоза*:

1. «Погостиха» Льнотреста в 20 *км* от ст. Валдай, Окт. ж. д.

2. Совхоз при Валдайском Педтехникуме, Отд. Нар. Образов.

Ветпункты: Едровский и Ивантеевский.

Агропункты: Яжелбицкий, Новиковский, Едровский и Валдайский.

Площадь главнейших угодий в районе составляют: пашня 28.700 *га*, покос 39 100 *га*. Общая лесная площадь в районе составляет 36.877 *га*, в том числе 14.726 под лесами местного значения.

№№ по пор.	Наименование	Какого с/с	Хозяйств	Едоков	Пашни	Коров	Лошадей
1	Ком. Труд	Зимогорского	42	116	130	54	19
2	Пробуждение	Быковского	10	48	30	28	14
3	Борец	Ивантеевского	13	41	129	20	14
4	С.-х. арт. Надежда	Станковского	12	62	68	18	20
5	Актив	Станковского	8	48	47	26	10
6	Новь	»	14	59	135	—	18
7	Правда	»	8	43	37	7	10
8	8-е Марта	Д. Горского	9	37	80	—	14
9	Имени Ленина	Соколовского	20	97	61	18	19
10	Вперед	Соколовского	6	27	32	12	6
11	Смычка	Дворецкого	29	59	52	5	9
12	Урожай	Б. Уклеинского	7	38	69	6	12
13	Колос	Новотроицкого	16	52	96	—	13
14	Имени Ленина	Селищенского	17	66	130	10	13
15	Лен. дни	Едровского	137	444	431	30	53
16	Красная заря	Почепского	5	30	50	1	5
17	Правда	Быковского	9	48	37	9	12
18	Восход	Быковского	10	63	66	8	17
19	Луч	Наволокского	10	41	95	13	8
20	Искра	»	19	53	175	18	16
21	Им. Буденного	»	9	36	109	—	8
22	1-е Мая	»	11	50	67	16	13
23	Путь Ильича	Бельского	23	102	299	26	26
24	Союз		16	52	82	10	14
25	Елка	Будановского	7	41	17	—	8
26	1-е мая	Яжелбицкого	6	34	48	2	9
27	12-й октябрь	»	25	97	161	6	25
28	Индустрия	Яконовского	7	42	56	9	13
29	Лен. Путь	»	43	169	226	23	40
30	Новый путь	Валдайского	32	116	128	38	26
31	ТСОЗ Софрониха	Половского	16	84	66	—	—
32	Жив. Артель	Валдайского	—	45	38	10	—

Промышленность. *Цензовая промышленность* представлена в районе 1 действующим заведением.

Наименование предприятий	Форма подчинения	Владелец	Адрес	Списочное число на I/VII—30 г. Рабочих	Мл. обсл. персонал	Служащ.	Главные изделия
1. Лесопильный зав. с мукомольной мельницей и электростанцией . .	Проч. Гос.	Валдайский Коммунальн. трест	г. Валдай	26	—	—	Пиломатериал

Мелкая промышленность была представлена по данным кустарной переписи 1929 г. 4307 заведениями с 6123 участниками производства. Из гнезд кустарной промышленности в районе находятся: часть Старорахинского строчечного гнезда (1521 пром. един. с 2324 участн.), Едринское по добыче камня (1403 пром. един. с 2056 участн.) и часть Боровичского трикотажного гнезда (89 пром. един. с 91 участн.).

Торговля. На 1 января 1930 г. в районе имелось 83 заведения, из них 40 находилось в г. Валдае. По социальным секторам сеть распределялась следующим образом: госторговля 5 заведений, кооперация 70 заведений и частная торговля 8 заведений. Торговый оборот района за 1928/29 хоз. год составил 3211,5 тыс. рублей, в том числе на обобществленный сектор приходилось 2561,4 тыс. рублей.

Кооперация. В районном центре находятся: Валдайское райпо, Валдайский раймолживсоюз, Валдайская артель инвалидов, Валдайская охотрыбартель, Плодоовощьсоюз, Валдайская рыбартель,

Валдайская строчечная артель, кустарно-промысловое товарищество (кирпичное). В остальной части района находятся: 37 отделений райпо, 24 поселковых товарищества: Едровское, Городенское, Ивантеевское, Б. Уклеинское, Новиковское, Плавское, Селищенское, Бельское, Небылицкое, Наволокское, Моисеевичское, Дворецкое, Долгогорское, Лутовенское, Яжелбицкое, Зимогорское, Боровское, Половское, Миронечское, Новотроицкое, Лучкинское, Шуйское, Едновское, Добываловское, 2 льноводных товарищества: Будановское и Почепское, 3 охотячейки и 3 кустовых объединения.

Железнодорожный и гужевой транспорт. Район пересекают 2 линии Октябрьской жел. дороги: Рыбинск—Псков и Валдай—Крестцы на протяжении 81 *км*. Наиболее крупной станцией района является Валдай (грузооборот в 1928/29 году 99,1 тыс. тонн). Вдоль железнодорожной линии Крестцы—Валдай пролегает гужевой путь района. К железнодорожным линиям подходит ряд подъездных путей.

Водные пути. По району протекают сплавные реки Березай, Валдайка и Шегринка, а также целый ряд более мелких рек. Район богат озерами, из которых самым крупным является оз. Валдай. Общее протяжение водных путей района 81 *км*.

Связь. В районе находится 8 почт.-телегр. учреждений (1 районное отделение—Валдай, 3 шт. агентства—Едрово, Поломятное и Яжелбицы и 4 нешт. агенства—Вель, Ивантеево, Наволок и Новая).

Местный бюджет. Бюджет района на 1930/31 г. сведен в сумме 752,2 тыс. рублей, при чем собственные доходы района составят 118,8 тыс. руб., а пособия из фонда регулирования 533,4 тыс. руб. Сверх того от самообложения ожидается поступление в сумме 43,6 тыс. рублей, а пособие из фонда медпомощи составит 12,6 тыс. рублей. Самостоятельную смету доходов и расходов имеет г. Валдай. Бюджет г. Валдай сведен в сумме 294,9 тыс. рублей, при чем собственные доходы исчислены в сумме 121,4 тыс. рублей, а пособия из фонда регулирования в сумме 173,5 тыс. руб.

Народное образование. *Школьная сеть* района состоит из 61 школы I ступени, 1 школы II ст., 1-ой шк. семилетки и 1 школы колхозной молодежи.

Во всех школах района в 1929/30 уч. году было 3742 учащихся.

Из числа *детских* учреждений в районе находится 1 детский дом.

Учреждения *профессионального образования* в районе представлены: Валдайским Педтехникумом, в котором в 1929/30 уч. году было 172 учащихся и Валдайской учебно-производственной мастерской—151 учащийся.

Политико-просветительная работа ведется в районе 11 избами-читальнями, 1 библиотекой, 1 клубом и 1 Домом Крестьянина.

В г. Валдае находится Никоновский историко-художественный музей.

Грамотность. Среди населения района в возрасте 8 лет и старше по переписи 1926 г. число грамотных составляло 65,3%.

Здравоохранение. Из учреждений здравоохранения в районе находятся:

Наименование лечебных учреждений	Местонахождение	Персонал		Число коек	Число зубврачей
		Мед. врачи	Средний мед-персонал		
Районная б-ца с амбулаторией	гор. Валдай	5	12	60	1
Дворецкая советская б-ца с амбул.	Ст. Дворец	1	2	10	—
Едровская участ. б-ца с амбул.	с. Едрово	1	2	10	—
Ивантеевский врач. участ.	с. Ивантеево	—	2	—	—
38 врач. участ. Окт. ж. д.	гор. Валдай	1	2	—	1
Небылицкий фельдш. пункт сезон.	с. Небылицы	—	1	—	—

Кроме того в районе 1 аптека (гор. Валдай).

РАЙОННЫЙ ЦЕНТР. Город Валдай расположен на железной дороге Бологое—Псков. Расстояние до Ленинграда 371 *км* (через Бологое).

Связь: *Почта*, Валдайское почтовое отделение *телеграф* есть, *телефон* междугородной сети есть (плата за 3 мин. разговора 1 р. 25 к.).

Путь следования. Из Ленинграда железной дорогой до ст. Валдай Окт. жел. дор. (через Бологое). Отправление поездов с Московского вокзала.

Райисполком, гор. Валдай, пр. Валдайский, тел. №№ 18 и 10.

Президиум: Предс. Дмитриев, И. Н., секретарь Захаров, М. М., члены: Полевой, Н. М., Прокопенко, И. А., Цорн, М. И., Климин, В. Г., Коновалов, И. И., Романов, Р. И., Анисимова.

Завед. отделами и частями РИК'а: РФО—зав. Полевой, Н. М., РЗО—зав. Прокопенко, И. А., РАО—зав. Цорн, М. И., исп. охраны труда Климин, В. Г., секр. Райкома партии—Коновалов И. И., РКИ—пред. Романов, Р. И., председателя Анисимова.

Специалисты в отделах и частях РИК'а: Райземлеустр. Фелисов, Д. П., райагроном Алякрицкий, Н. П., зоотехник Курбатов, Е. Е., мелиоратор Кошкин, лесовод ЛМЗ Мартынов, П. П., инсп. Нарообраза Иванов, А. П., инсп. Соцвоса Клюев, П. Н., инсп. Политпросвета Федюткин, В. И., фин. исп. Лебедев, Н. М., инстр. РИК'а Кондратьев, А. К., экон.-плановик Михайлов, С. Ф., техник Плинер, Е. Л., дор. десятник Третенко.

Горсовет. Горсовета в Валдае нет, а есть сельсовет.

Сельсовет, Валдайский пр., тел. № 40.

Райком ВКП(б), гор. Валдай, Валдайский пр., тел. № 11.

Райком ВЛКСМ, гор. Валдай, Валдайский пр., тел. № 54.

Прокуратура, прок. Лебедев.
Нарсуд, нар. судья Будкина.
Суд. исполнитель Гурышев.
Нарследователь Георгиевский.
Нотариус Захаров.
Почта, телеграф и радио-узел. Уг. ул. Труда и Карла Маркса, зав. Боков, В. И.
Райбольница. ул. Труда, тел. № 23.
Райамбулатория при больнице.
Аптека, Пл. Свободы, тел. 8, зав. Друянов, А. Б.
Культурно-просв. учреждения: педтехникм, зав. Яблоков, Школа II ст.—зав. Федоров, **профшкола**—зав. Матвеев, **ШКМ** – зав. Погодин, **Детский сад**—зав. Вартаньян.
Дом Культуры, зав. Оскин, жел.-дор. клуб, зав. Кульбаков.
Райбиблиотека, зав. Дубкова.
Кредитное Т-во, пл. Свободы, тел. 27, зав. Баранов.
Валдайск. РАЙПО. Валдайский пр., тел. 13, зав. Ершов.
Валдайск. рыбартель, Екатерининская ул. № 50, зав. Гаврилов.
Раймолживсоюз, площадь Свободы, тел. № 9. Максаков, И. С.
Трикотажное отд. Народная ул.—Баранов. Кустарь-строчка, Валдайский пр., тел. 48, зав. Селин.
Кустарно-промысл. т-во, пл. Свободы, тел. 29, зав. Вишняков.
Валькомтрест объединяющий мельницу, лес.-зав., эл. станцию, бойню—Октябрьск. ул., тел. № 12, зав. Тарасов.
Кожзав. артели инвалидов, Загородная ул.
Маслодельный зав., Валдайский пр., Правл. Молживсоюз.
Валдайская артель инвалидов, ул. Луначарского, тел. № 46, зав. Филиппов.
Плодоовощсоюз, Народная ул., тел. № 62, зав. Родкин.
Кожсиндикат, пл. Свободы, зав. Паршин.
Льногосторг, пл. Свободы, зав. Якшин.
Рудметалторг, пл. Свободы.
Москоминеруд, Советский пр., тел. 16, зав. Ильин.

Вашкинский район.

Вашкинский район расположен на северо-востоке области при Белом озере. Район образован в 1927 году при районировании б. Череповецкой губернии из частей бб. Белозерского и Кирилловуездов. Район входил до ликвидации округов в состав Череповецкого округа. Район граничит с севера с Ковжинским, с запада с Шольским, с востока с Петропавловским и с юго-востока с Кирилловским районами. С юго-запада естественным рубежом района служит Белое озеро.

Высоколесистый, отдаленный от железнодорожных путей, богатый сплавными путями и рыбоводными озерами, редконаселенный район с высоким развитием лесных и внеземледельческих промыслов и экстенсивно-зерновых направлением сельского хозяйства.

Территория района занимает 1962 *кв. км.*

Население района на 1 января 1930 года исчислялось в 19.300 человек. В пределах района 362 сельских населенных пункта. На 1 *кв. км* территории района приходится 10 жителей.

По *национальной* принадлежности среди населения района русские составляют 99,9%.

Административное устройство. В состав района входят: сельсоветов—19.

№№ по порядку	Наименование сельсоветов	Центр сельсовета	Расстояние до РИКа в км	Число населен. пунктов
1	Андреевский . .	п. Лупсарский	27	19
2	Вашкинский . .	с. Вашки	0	18
3	Вашпанский . .	д. Горемыкино	17	12
4	Волоцкий . . .	с. Волоцкое	24	27
5	Ивановский . .	д. Ивановская	46	28
6	Киснемский . .	„ Тарасьево	21	34
7	Клуйский . .	„ Данькино	17	35
8	Липино-Борский.	„ Липник	11	9
9	Логиновский . .	„ Логиново	14	17
10	Малеевский . .	„ Малеево	30	17
11	Мосеевский . .	„ Мосеево	36	22
12	Мунский	с. Мунское	40	11
13	Островский . . .	д. Остров	36	12
14	Пиксимовский . .	„ Пиксимово	35	25
15	Пушторский . .	„ Нестерово	41	12
16	Роксомский . .	„ Парфеново	31	21
17	Тиминский . .	„ Тимино	16	13
18	Ухтомский . .	с. Ухтома	18	6
19	Шубачский . .	д. Конево	20	24

Примечание. Утвержденным центром Липино-Борского с/с. является д. Васильевская.

Сельское хозяйство. Обще число хозяйств в районе в 1929 году составляло 3956, из них в мае 1930 года было коллективизировано 6,5%. На 1 сентября 1930 года в районе находились следующие колхозы (см. табл. на стр. 36).

Ветпункты: 1. „Вашкинский", с Вашки, Вашкинский с/с. 2. „Островский", дер. Остров, Островский с/с.

Агропункты: 1. „Вашкинский", с. Вашки, Вашкинский с/с. 2. „Киснемский", д. Монастырская, Киснемский с/с.

Площади главнейших угодий в районе составляют: пашня 10.700 *га*, покос 12.200 *га*. Общая лесная площадь равняется 144.424 *га*, в том числе под лесами местного значения 20.464 *га*.

Промышленность. *Цензовых* промышленных заведений в районе не имеется. *Мелкая промышленность* была представлена по данным кустар-

№ № по порядку	Наименование колхозов	Уставная форма	Местонахождение	Количество скота			Количество населения.	Количество земли в га.
				Рабочего		Коров		
				Всего	В т. ч. лошадей			
1	Красный Октябрь	С.-х. арт.	Вашпанск. с/с д. Горемыкино	7	5	8	38	72
2	Красный Север	„	Клуйский с/с д. Данькино	16	14	—	92	97
3	Путь Сталина	„	Пиксимовск. с/с д. Пиксимово	12	12	—	81	83
4	Малиновка	„	Тиминский с/с м. Дорино	10	9	14	63	81
5	Кр. Труженик	„	Киснемский с/с д. Рогалево	36	36	6	285	289
6	Новый Путь	„	Волоцкий с/с м. Поповка	3	3	—	17	42
7	Пионер	„	„ „ д. Волок	9	7	—	54	61
8	Искра Ленина	„	Малеевский с/с д. Малеево	47	44	75	313	425
9	Завет Ильича	„	Вашкинский с/с с. Вашки	14	11	—	93	92
10	Побережье	„	Киснемск. с/с д. Монастырск.	24	24	—	148	208

В районе *совхозов* нет.

ной переписи 1929 года 792 заведениями с 1417 участниками производства.

Торговля. На 1 января 1930 г. в районе имелось 27 торговых заведений, из них государственных 4 и кооперативных 23 заведения. Торговый оборот района за 1928-29 хоз. год составил 680,0 тыс. рублей, при чем весь оборот принадлежал обобществленному сектору.

Кооперация. В районном центре находятся: Вашкинское райпо. Вашкинский раймолживсоюз, Вашкинская рыбартель, Вашкинская охотячейка; в остальной части района находятся: 19 отделений райпо, Волоцкая лесохимическая артель, древообделочная артель „Красный Октябрь“ и 8 поселковых товариществ.

Железнодорожный и гужевой транспорт. Железных дорог в районе не имеется. Сеть гужевых дорог также незначительна. Наиболее важная для экономики района дорога связывает Вашки через Крохино с Белозерском и Череповцем.

Водные пути. Район прилегает к Белому озеру и отличается большим протяжением сплавных путей и значительным количеством озер. Крупнейшими реками района являются: сплавная река Кема, впадающая в оз. Белое, с притоком Индоманкой, Шубачиха, соединяющая Унжское озеро с Шубацким и Пушторка, соединяющая оз. Пушторское и Унжское, и р. Ухтомка, вливающаяся в оз. Белое. Из притоков Индоманки по территории района протекают: Унжа с Лужаркой, Катла и Сука. Общее протяжение водных путей района 173 *км*. Наибольший грузооборот в 1929 г. имело устье реки Ухтомки (9,7 тыс. тонн).

Связь. В районе находится 5 почт.-телеграф. учреждений (1 районное отделение—Вашки, 1 штатное агентство—Остров и 3 нештатных агентства—Киснема, Ухтома и Шубач).

Местный бюджет. Бюджет района на 1930—31 г. сведен в сумме 321,5 тыс. рублей, при чем собственные доходы района составят 66,9 тыс. рублей, а пособия из фонда регулирования 254,6 тыс. рублей. Прочие поступления района: от самообложения—17,0 тыс. рублей, из фонда медпомощи—1,9 тыс. рублей.

Народное образование. *Школьная сеть* района состоит из 38 школ соцвоса, в том числе 1 школа ШКМ. Во всех школах района в 1929/30 учебном году было 1.562 учащихся.

Детских учреждений и учреждений *профессионального образования* в районе нет.

Политико-просветительная работа ведется в районе 5 избами-читальнями, 1 библиотекой и 1 кино-передвижкой.

Грамотность. Среди населения района в возрасте 8 лет и старше по переписи 1926 года число грамотных составляло 62,1%.

Здравоохранение. Из учреждений здравоохранения в районе находятся:

Наименование лечебных учреждений	Местонахождение	Персонал		Число коек
		Медврачи	Средний мед-персонал	
Вашкинский врач. участок с амбулаторией	Село Ильинка	1	2	18
Андреевская амбулатория	„ Кузнечиха	—	1	—
Монастырский фельдшерский пункт	„ Рогалево	—	1	—
Шубачский „ „	„ Кашино	—	1	—

Кроме того в районе 4 яслей на 102 койки.

РАЙОННЫЙ ЦЕНТР. Село Вашки расположено на тракте Череповец—Вашки. Расстояние до Ленинграда 537 *км.*

Связь. *Почта.* Вашкинское почтовое отделение, *телеграфа* нет, *телефон* междугородней сети есть (плата за 3 мин. разговора 2 р. 15 к.).

Путь следования железной дорогой до ст. Череповец и далее 160 *км* по тракту Череповец—Кириллов—Вагнема—Вашки. Отправление поездов с Московского вокзала, площадь Восстания.

Райисполком. п/о. Вашки, с. Вашки, т. № 4.

Президиум. Предс. Королев, секр. Колесов, Н. Н., члены: Комлев, И. В., Богданов, Марков, Шматинин, Черепенькин.

Завед. Отделами и частями РИК'а: РФО—зав. Комлев, РЗО—зав. Черепенькин. РАО—нач. Кириков, инсп. по бюджету Чмутов, инсп. по налогам Соболева, Е. М., инсп. Госстраха Иванов, Г. А., инсп. соцвоса Евгеньев, инсп. политпросвета Марков.

Специалисты в Отделах и частях РИК'а: бухгалтер Проничев, райагроном Бичевский, агроном Ильяшевич, райземустроитель Рыбкин, раймелиоратор Трофимова.

Райком ВКП (б).

Райком ВЛКСМ.

Нарсуд, нар судья Осинин.

Нарследователь, Нонин.

Почт.-телегр. отделение.

Радио-установка при РИК'е.

Школа I ступени, зав. Третинский.

Изба-читальня и райбиблиотека, зав. Маркова.

Кино-передвижка.

Райгосбанк, (б. Кред. Т-во), зав. Полетаев.

Районное П. О., предс. Ильичев.

Раймолживсоюз, Райколхозсекция.

Лесная произв. артель «Кр. Октябрь», предс. Марыгин.

Колхоз «Завет Ильича», предс. Макшеев.

Профорганизации: *совторслужащих,* предс. Яблочков. *рабпрос, сельхозлесрабочих.*

Верхнечагодощенский район.

Верхнечагодощенский район расположен в восточной части области в верховьях реки Чагодощи. Район образован в 1927 году при районировании б. Череповецкой губернии на территории б. Устюженского уезда и до ликвидации округов входил в состав Череповецкого округа. Район граничит с запада с Ефимовским, с юга с Минецким и Пестовским, с востока с Устюженским и северо-востока с Бабаевским районом.

Лесной, богатый болотами, редко населенный, расположенный на хороших сплавных путях промысловый район, с экстенсивными формами сельского хозяйства зернового направления. Район приобретает значительные перспективы промышленного развития в связи с пуском сверхмощного стеклозавода «Белый Бычок» и строительством пересекающей район железной дороги.

Территория района занимает 2.677 *кв. км.*

Население района на 1 января 1930 г. исчислялось в 20.700 человек. В пределах района находится 215 сельских населенных пунктов. На 1 *кв. км* территории района приходится 7 сельск. жителей. *По национальной* принадлежности среди населения района русские составляют 98,9%, эсты 0,4%, немцы 0,3%, латыши 0,1%, поляки 0,1%, прочие 0,2%.

Административное устройство. В состав района входят: сельсоветов—15.

№№ по порядку	Наименование сельсоветов	Центр сельсовета	Расстояние до РИК'а, в км	Число населенных пунктов
1	Анишинский .	д. Лукинское	24	13
2	Белобычковский	п. Белый Бычок	14	3
3	Белокрестский .	с. Белые Кресты	0	19
4	Вяльский . . .	д. Анисимово	15	12
5	Жерновский . .	» Селище	38	9
6	Избоищский . .	с. Избоищи	12	25
7	Колобовский .	д. Костылева Гора	8	6
8	Мегринский . .	с. Мегрино	27	11
9	Наумовский . .	д. Наумовская	33	33
10	Низовский . .	д. Низ	38	10
11	Олисовский . .	» Олисово	40	15
12	Пильнецкий . .	Покровский зав.	2	12
13	Покровский . .	с. Покровское	26	29
14	Пустынский . .	д. Пустынь Синозерская	45	6
15	Смердомльский .	с. Смердомля	25	12

Общее число хозяйств в районе в 1929 году составляло 3.971, из них в мае 1930 года было коллективизировано 3,5%. На 1 сентября 1930 г. в районе находились следующие колхозы:

№№ по порядку	Наименование колхозов	Местонахождение.
1	Коммуна «Красная Горка»	Анишинский с/с.
2	С.-х. арт. «Искра».	Белокрестский с/с.
3	К-з «Новая жизнь»	Низовский с/с.
4	Колхоз имени 8-го марта	Вяльский с/с.
5	Колхоз им. Сталина	Наумовский с/с.
6	Колхоз «Искровск. шеф»	Пильнецкий с/с.
7	Колх. «Новый путь»	Олисовский с/с.

В районе находится *1 совхоз*, «Покровское», с. Белые кресты.

Ветпункты находятся с. Бельское и с. Мегрино, райветбольница ок. с. Белые Кресты.

Площади главнейших угодий в районе составляют: пашня 10.100 *га*, покос 10.700 *га*. Общая лесная площадь в районе составляет 118.246 *га*, в том числе 24.396 *га* под лесами местного значения.

Промышленность. *Цензовая промышленность* представлена в районе 2 действующими заведениями.

Наименование предприятий	Форма подчинения	Владелец	Адрес	Списочное число на 1/VII 1930 г.			Главные изделия
				Рабочих	Мл. обсл. персон.	Служащих	
1. Смердомский стекольный завод	ВСНХ местн.	Ленинградский Обл. трест Стекольн. пром.	При устье реки Смердомки	677	16	29	Стеклянная посуда
2. Стекольный зав. им. Сазонова	»	Тоже	д. Пильна	437	20	37	»
			Итого по району. .	1114	36	66	

Мелкая промышленность была представлена по данным кустарной переписи 1929 г. 548 заведениями с 675 участниками производства. Из гнезд кустарной промышленности в районе находится Шеусовское котовальное гнездо (150 пром. един. с 175 участн.).

Торговля. На 1 января 1930 г. в районе имелось 31 торговое заведение, из них государственных 12, кооперативных 18 и частных 1 заведение. Торговый оборот района за 1928 — 29 хоз. год составил 2.773,6 тыс. рублей, в том числе на обобществленный сектор приходилось 2.700,7 тыс. рублей.

Кооперация. В районном центре находятся следующие организации: В.-Чагодощенское райпо, В.-Чагодощенский райсемполеводсоюз, В.-Чагодощенский охотсоюз, В.-Чагодощенское поселковое товарищество. В остальной части района находятся: ЦРК «Химик» 11 отделений райпо, 12 поселковых товариществ: Избоищское, Анишинское (с. Лукинское), Колобовское, Пильнецкое, Смердомское, Мегринское, Наумовское (с. Бельское), Вяльское, Жерновское (д. Погорелка), Олисовское (Сиротово), Пустынское и Покровско-Черенское; промысловые товарищества: Бельская мукомольная артель, «Красный Подсочник» изготовление скипидара (д. Пильно), портняжная артель (Покровский завод).

Железнодорожный и гужевой транспорт. Район пересекает ветка Северной дороги Ефимовская—Чагода на протяжении 16 *км*. Крупнейшая станция района — Чагода (грузооборот в 1928—29 г. 65,1 тыс. *т*). Сеть гужевых дорог по району слабо развита. Важнейшие дороги связывают селения района с Мологской и Северной жел. дорогами.

Водные пути. Район орошается реками системы Мологи—Кабожей и Чагодощей. Чагодоща пересекает район на протяжении 100 *км* и принимает крупные притоки: Смердомлю, Лидь и Песь. На территории района Кабожа принимает приток Белую. Восточную часть района пересекает Внина с притоком Лебесовой. Тихвинский водный путь проходит в пределах района по течению Чагодощи. Общее протяжение водных путей района 323 *км*. Наибольший грузооборот в навигацию 1929 г. имела ст. Чагодоща (32,3 тыс. *т*).

Связь. В районе находится 6 почт.-телеграфн. учреждений (1 районное отделение—Покровский Стекольн. завод, 1 отделение — Белый Бычок, 3 шт. агентства—Избоищи, Покровско-Черенское и Смердомля и 1 нешт. агентство—Мегрино).

Местный бюджет. Бюджет района на 1930—31 г. сведен в сумме 356,2 тыс. рублей, при чем собственные доходы района составят 135 6 тыс. руб., а пособия из фонда регулирования 220,6 тыс. руб. Прочие поступления района: от самообложения—22,0 тыс. рублей, из фонда медпомощи – 88,5 т. р.

Народное образование. Школьная сеть района состоит из 31 школы I ступени (Белый Бычок) и 1 школы колхоз. молодежи (с. Избоищи).

Во всех школах района в 1929/30 учебн. году было 1.930 учащихся. Из числа *детских* учреждений в районе находится 1 очаг. Учреждения *профессионального образования* представлены 2 рабочими курсами при стекольных заводах Смердомльском и имени Сазонова, в которых в 1929/30 учебном году обучалось 66 человек. *Политико-просветительная* работа ведется 6 избами-читальнями, 3 клубами, 1 библиотекой, 3 киностационарами и 1 кино-передвижкой.

Грамотность. Среди населения района в возрасте 8 лет и старше по переписи 1926 г. число грамотных составляло 65,5%.

Здравоохранение. Из учреждений здравоохранения в районе находятся (см. табл. на 39 стр.)

РАЙОННЫЙ ЦЕНТР село Белые Кресты, расположен на реке Песи. Расстояние до Ленинграда 357 *км*.

Связь: *почта* Покровское почтовое отделение, *телеграфа* нет, *телефон* международной сети есть (плата за 3 мин. разговора 1 р. 40 к.).

Путь следования железной дорогой до станции Чагода Северных жел. дор. и далее 14 *км* по гужевой дороге Чагода—Белые Кресты.

Отправление поездов с Московского вокзала (пл. Восстания).

Райисполком, п/о Покровский завод, с. Белые Кресты, тел. б/№.

Президиум. Предс. Ильичев К., секр. Бахметьев, члены: Хамичев (зав. РЗО), Анисимов (зав. РФО), Барсов (нач. РАО).

Наименование лечебных учреждений	Местонахождение	Персонал		Число коек	Число зубврачей
		Мед. врачи	Средн. медиц. перс.		
Райбольница с амбулаторией	С. Белые Кресты	1	нет св.	нет св.	—
Смердомльская б-ца с амбулаторией . . .	Зав. пос. Смердомльск. з-д	1	3	10	1
Врачебно-амбулат. пункт Стеклострой . .	Ф.-зав. пос. Белый Бычок	1	3	5	—
Покровско-Черенский врач. участок . . .	Село Покровское	1	1	—	—
Мегринский фельдшерский пункт . . .	Сел. Мегрино	—	1	—	—
Пункт первой помощи при стекол. з-де	Пос. Покровское	—	1	—	—

Кроме того в районе 7 яслей на 30 коек.

Специалисты в отделах и частях РИК'а: райагроном Тесков, райземустроитель Зотиков, агроном Крюков, сан. врач Павлов, райветврач Быков, райтехник Галанин, бухгалтер Васильков.

Райком ВКП(б), с. Белые Кресты, тел. б/№.

Райком ВЛКСМ, с. Белые Кресты, тел. б/№.

Нарсуд, с. Белые Кресты, нар. судья Погодин.

Нарследователь Кондратьев.

Прокурор Рыжов.

Почта и телефон, 2 *км* от с. Б. Кресты, тел. б/№, зав. Приемышев.

Радиоприемник РИК'а, зав. Цыганов,

Райбольница и амбулатория, зав. врач. Гравцев.

Райветбольница, зав. ветврач. Быков.

Амбулат. пункт заводский, 2 *км* от центра, зав. Ромашева.

Страхпункт, с. Б. Кресты, зав. Стуловский.

Школа 3-х компл., с. Б. Кресты, зав. Горшевский.

Детплощадка, с. Б. Кресты, зав. Лотонина.

Профклуб. с. Б. Кресты, зав. Зеленова,

Библиотека, с. Б. Кресты, зав. Петров.

Кредитное т-во, с. Б. Кресты, предс. Вересов.

Поселковое т-во, с. Б. Кресты, предс. Веселов.

Райбаза Семполеводсоюза, с. Б. Кресты, зав. Иванов.

Районное П. О., с. Б. Кресты, предс. Крылов.

Союз Охотников, с. Б. Кресты, зав. пунктом Быстров.

Профорганизации: *райпрофсоюз*, предс. Нарышкин, *мк совторгслужащих*, предс. Шишпанов, *мк рабпрос*, предс. Бачина, *мк сельхозлесрабочих*, предс. Коротков.

Покровский стекольный завод, 2 *км* от центра, тел. б/№, директор Соловьев.

ЦРК «Химик», 2 *км* от центра, тел. б/№, зав. магазином Блинов.

Виницкий район.

Виницкий район расположен на северо-востоке области в верховьях реки Оять. Район образован в 1927 году при районировании б. Ленинградской губернии на территории б. Лодейнопольского уезда и входил до ликвидации округов в состав Лодейнопольского округа. Район граничит с севера с Подпорожским и Вознесенским, с запада с Лодейнопольским и Оятским, с юга с Капшинским и Борисово-Судским и с востока с Оштинским районами.

Редконаселенный, высоколесистый район с крайне отсталыми формами сельского хозяйства экстенсивно-зернового направления с остатками подсек и широким развитием внеземледельческих промыслов (лесозаготовки и сплав). Среди населения района преобладают вепсы.

Территория района занимает 2.863 *кв. км.*

Население района на 1 января 1930 года исчислялось в 14.100 человек. В пределах района находится 227 сельских населенных пунктов. На 1 *кв. км* территории района приходится 5 жителей.

По национальной принадлежности среди населения района вепсы составляют 62,4%, русские 37,6%.

Административное устройство. В состав района входят: сельсоветов—11.

№№ по порядку	Наименование сельсоветов	Центр сельсовета	Расстояние до РИК'а в км	Число населенных пунктов
1	Виницкий . . .	д. Андроновская	2	59
2	Гонгинский . .	» Великий Двор	20	18
3	Каргинский . .	» Анхимовская	37	17
4	Ладвинский . .	Ивановский пог.	40	17
5	Мягозерский . .	д. Евдокимово .	40	7
6	Немжинский . .	» Савинская . .	11	12
7	Озерский . . .	» Титовская . .	22	29
8	Пелдушский . .	с. Бахарево . .	35	12
9	Сарозерский . .	» Сарозеро . .	38	5
10	Чикозерский . .	д. Аверкиевская	14	15
11	Ярославский .	» Спирово . .	26	36

Из числа с/советов являются нацменш. (вепсы): Немжинский, Ледвинский, Мягозерский, Озерский, Пелдушский, Сарозерский, Ярославский.

Сельское хозяйство. Общее число хозяйств в районе в 1929 году составляло 2.827, из них в мае 1930 года было коллективизировано 6,3%. На 1 сентября 1930 г. в районе находились следующие колхозы (см. табл. на 40 стр.).

№№ по порядку	Название колхоза	Уставная форма	Количество населения: Дворов	Количество населения: Единоличников	Количество земли (пашни и посева) в *га*
1	Путь к Социализму	С.-х. артель	21	95	117,85
2	Красный Курган	»	8	48	22,84
3	Красная Деревня	»	21	102	153,00
4	Красное Знамя	»	30	147	132,00
5	Красный Маяк	»	8	33	36,38
6	Трудовик	»	16	75	66,97
7	Красный Путиловец	»	32	150	112,5
8	1-е Октября	»	5	25	40,20
9	Красный Октябрь	Т-во СОЗ	26	136	112.5
10	Каменные Горки	»	17	32	48,30

Совхозов в районе нет.

Ветлечебница (адрес) Виницкий РИК. Ветучасток находится в с. Озера.

Агропункт (адрес) Виницкий РИК. Агроучасток—Озерский сов (Виницкий п/о).

Машинных станций нет.

Площадь главнейших угодий в районе составляют: пашня 5300 *га*, покос 7,600 *га*. Общая лесная площадь равна 163.271 *га*, в том числе 28.589 *га* под лесами местного значения.

Промышленность. *Цензовых* промышленных заведений в районе не имеется. *Мелкая промышленность* была представлена по данным кустарной переписи 1929 года 294 заведениями с 341 участниками производства.

Торговля. На 1 января 1930 г. в Виницком районе имелось 21 торговое заведение, из них государственных 1 и кооперативных 20 заведений. Торговый оборот района составил за 1928-29 хоз. год. 673,5 тыс. рублей, при чем весь оборот принадлежал обобществленному сектору.

Кооперация. В районном центре находится Виницкое райпо, имеющее 17 отделений на территории района, Виницкая охотрыбартель. В районе находятся: 3 лесозаготовительных товарищества: Озерское, Виницкое и Верхнеоятское.

Железнодорожный и гужевой транспорт. Железных дорог в районе нет. Из гужевых дорог наибольшее значение для района имеют дороги, связывающие районный центр с Лодейным Полем и пристанями на реке Свири. С юго-западною частью района Виница связывается дорогой, проложенной вдоль течения реки Оять.

Водные пути. В юго-восточном углу района берет начало река Оять. На территории района Оять принимает ряд притоков, из которых наиболее крупными являются река Шокша, вытекающая из озера Шимозеро, с притоком Паданкой, Сандала, Тукша и Кузра. На всем протяжении водных путей (308 *км*) производится сплав россыпью. Самым большим озером района является Чикозеро, затем следуют Сиогозеро, Крестное, Гончинское.

Связь. В районе находится 3 почтово-телегр. учреждения (1 районное отделение — Виницы, 1 штатное агентство Ладва и 1 нештатное агентство—Озера).

Местный бюджет. Бюджет района на 1930-31 г. сведен в сумме 350,2 тыс. рублей, при чем собственные доходы района составят 65,5 тыс. руб., а пособия из фонда регулирования 284,7 тыс. руб., сверх того от самообложения поступит 9,8 т. руб.

Народное образование. *Школьная сеть* района состоит из 29 школ I ступени и 1 школы колхозной молодежи. Во всех школах района в 1929-30 учебном году было 1.257 учащихся. *Детских учреждений и учреждений профессионального образования* в районе нет. *Политико-просветительная* работа ведется в районе 2 избами-читальнями, 1 библиотекой.

Грамотность. Среди населения района в возрасте 8 лет и старше по переписи 1926 года число грамотных составляло 48,4%.

Здравоохранение. Из учреждений здравоохранения в районе находятся:

Наименование лечебных учреждений	Местонахождение	Персонал: Медврачи	Персонал: Средн. мед. персон.	Число коек
Виницкая районная б-ца с амбулат. .	сел. Великодворское	1	4	15
Озерская амбулатория	сел. Озеро . .	1	2	—

РАЙОННЫЙ ЦЕНТР. Село Виницы расположено на тракте Лод. Поле—Виницы и Подпорожье — Виница. Расстояние до Ленинграда 359 *км*.

Связь. *Почта.* Виницкое почтовое отделение, *телеграфа* нет, *телефон* междугородней сети есть (плата за 3 мин. разговора 1 р. 55 к.).

Путь следования. Из Ленинграда железной дорогой до ст. Свирь Мурм. ж. д. и далее 69 *км* по дороге Свирь—Подпорожье—Виница. Отправление поездов с Московского вокзала (пл. Восстания).

Райисполком п/о Виницы, телефона нет.

Президиум. Предс. Засеков Ф. И., члены: Силкан И. А., Горин И. В., Виноградов, Гойер.

Завед. отделами и частями РИК'а: РФО—зав. Горин И. В., РЗО—зав. Силкин И. В.

Специалисты в отделах и частях РИКа: учагроном Макаров П. Г., нач. землеустр. партии Костичев В. Я., землеустроитель Боровцев, техник-землеустр., Яшкин П., раймелиоратор Смирнова М. И., дор. мастер Репешов О. Ф., десятник по строительству Лебедев Е. Н.

Райком ВКП (б), Виницкое п/о., д. Великодворская, тел. без №, отв. секр. Виноградов.

Нарсуд, п/о. Виницы, д. Великодворская, нар. судья Калистратов.

Почтово-телегр. отделение «Виницы», д. Великодворская, тел. без №, зав. Паршин.

Райбольница, д. Великодворская, зав. Михайлова.

Школа Крест. Молодежи, Виницкий погост, зав. Чистяков П. И.

Опорная школа, Виницкий погост, зав. Никонов.

Грибановская школа I ст., п/о. Виницы, зав. Перфилов Н. И.

Тукшинская школа I ст., п/о. Виницы, зав. Лавров В. С.

Райбиблиотека, п/о. Виницы, д. Великодворская, зав. Зыков.

Клуб, Виницкий погост, зав. Собинков Н. А.

Тукшинский красный уголок, п/о. Виницы, дер. Тукша, зав. Павшунов П. Ф.

Кредитное т-во, д. Великодворская, предс. Попов Г. М.

Районное П/О., Виницкий погост, тел. без №, предс. Самукова П. П.

Виницкий леспромхоз, п/о. Виницы, тел. без №, дир. Прошкин М. Г.

Профорганизации: *мк совторслужащих*, дер. Великодворская, предс. Лаников И. В., *мк рабпрос*, Виницкий погост, предс. Лавров В. С., *союз сельхозлесрабочих*, Виницкий погост, предс. Щербаков П. М.

Вознесенский район.

Вознесенский район расположен при истоке р. Свирь из Онежского озера. Район образован в 1927 году при районировании Ленинградской губ. на территории б. Лодейнопольского уезда и до ликвидации округов входил в состав Лодейнопольского округа. Район граничит с севера с Карельской АССР, с запада с Подпорожским, с юга с Виницким и Оштинским районами. С востока естественным рубежом района является Онежское оз.

Расположенный на хороших транспортных путях, лесистый район с экстенсивно-зерновым направлением сельского хозяйства и широким распространением работ по заготовке и сплаву леса.

Территория района занимает 1965 кв. *км*.

Население района на 1 января 1930 года исчислялось в 19000 человек, в том числе в районном центре поселке Вознесенье 3.300 человек. В пределах района находится 136 сельских населенных пунктов. На 1 кв. *км* территории района приходится 8 сельских жителей. *По национальной* принадлежности среди населения района русские составляют 95,0%, эсты 4,0%, финны 0,6%, поляки 0,1%, евреи 0,1%, прочие 0,2%.

Административное устройство. В состав района входят: сельсоветов—11.

№№ по порядку	Наименование сельсоветов	Центр сельсоветов	Расстояние до РИКа в км	Число населенных пунктов
1	Барановский . .	д. Бараны	22	4
2	Вознесенский . .	пос. Вознесенье	0	22
3	Гакручейский .	» Гакручей	30	4
4	Гиморецкий . .	д. Гимрека	21	6
5	Ивинский . . .	» Ивина	55	11
6	Косельгский . .	Косельга-Никитин	14	17
7	Курзинский . .	Кузра Петровская	17	9
8	Муромский . .	Логинова	42	6
9	Остречинский .	с. Остречины	48	24
10	Шустручейский .	с. Шустручей	9	19
11	Юксовский . .	» Юксовичи	30	14

Центры с/с. Ивинского, Остречинского, Шустручейского и Юксовского не утв. Утв. центры их (посл.) д. Бубново, д. Воробьево, д. Родионова и д. Наволок.

Сельское хозяйство. Общее число хозяйств в районе в 1929 году составляло 3.693 из них в мае 1930 года было коллективизировано 8,1%. На 1-ое сентября 1930 г. в районе находились следующие колхозы (см. табл. на 42 стр.).

Ветучастки: 1) В с. Остречины, Остречинский с/с; 2) п. Вознесенье, Вознесенский с/с.

Агропункт находится в пос. Вознесенье.

Площади главнейших угодий в районе составляют: пашня 4.400 *га*, покос 7.100 *га*. Общая лесная площадь в районе составляет 112.696 *га*, в том числе 26.667 *га* под лесами местного значения.

Промышленность. *Цензовая промышленность* представлена в районе 1 действующим заведением (см. табл. на 42 стр.).

Мелкая промышленность была представлена по данным кустарной переписи 1929 г. 271 заведением с 452 участниками производства. В том числе из нецензовых пром. заведений в районе находятся:

1) Карьежский затон, ремонтные мастерские по ремонту паровых судов (мест. Карьежка, Вознесенская пристань).

2) Ровская судостроит. верфь—постройка непаровых судов (м. Ровское, Остречинского с/совета).

3) Щелейские разработки диабаза (м. Щелейки, Гиморецкого сельсовета Вознесенского р-на).

4) Судостроительный пункт (Пролетарская сторона.

5) Корневолокская заводь пловучий док (мест. Корнаволок).

Торговля. На 1 января 1930 г. в Вознесенском районе имелось 57 торговых заведений, из них 18 находилось в Вознесенье. По социальным секторам сеть распределялась следующим образом: госторговля 6 заведений, кооперация 49 заведений и частная торговля 2 заведения. Торговый оборот района составил за 1928/29 хоз. год 3585,8 тыс. рублей, в том числе на обобществленный сектор приходилось 3499,2 тыс. рублей.

Кооперация. В районном центре находятся: Остречинское райпо, кооператив водников, артель «Онежский рыбак», Вознесенская охотрыбартель, Вознесенская сапожно-портняжная артель. В остальной части района находятся: 25 отделений райпо, 3 охотрыбячейки, 4 лесозаготовительных и промысловых товарищества: Ивинское, Остречинское, Верховское и Вязоостровское («Красная Звезда»).

№№ по порядку	Название колхозов	Их тип	Количество хозяйств	Количество населения	Количество земли	
					Всей	Пашни
1	«Завет Ильича»	С/хоз, артель	162	550	1.014	125
2	«Прогресс»	»	21	36	112	29
3	«Двигатель»	»	15	39	84	13
4	«Красный пахарь»	»	16	40	134	13
5	«Кузрянин»	»	22	50	260	45
6	«Наш путь»	»	14	56	100	18
7	«Красный труженик»	»	15	60	84	17
8	«Маешки»	»	15	66	222	34
9	«Новый путь»	»	23	59	321	47
10	»Заря»	»	10	54	136	18
11	«Возрождение»	»	20	54	80	26
12	«Новая жизнь»	»	8	36	72	9
13	«Наша воля»	»	11	31	66	9
14	«Об'единенный труд»	»	9	42	60	11
15	«Красный березник»	»	19	85	145	14

В районе *совхозов* нет.

Наименование предприятий	Форма подчинения	Владелец	Адрес	Списочное число на 1/VII 1930 г.			Главные изделия	Примечания
				Рабочих	Мл.обсл. персон.	Служащих		
1. Лесопильный завод при Ровской Судостроительн. верфи	НКПС. СССР	Севзапгосречпароходство	д. Ровское	117	—	6	Пиломатериал	Сведен. даны на 1/VI-30 г.

Железнодорожный и гужевой транспорт. Железных дорог в районе не имеется. Шоссе Ленинград—Вытегра пересекает на небольшом протяжении южную часть района. Гужевой путь проложен от пристани Вознесенье на север в пределы Карелии. С железнодорожной станцией Токари—Вознесенье связано дорогой через Гак-ручей, Шиперово и т. д. Остальные дороги имеют местное значение.

Водные пути. На востоке район прилегает к Онежскому оз. Судоходная река Свирь и Онежский канал, составляющие часть Мариинской системы, являются главнейшими путями сообщения района. Река Свирь берет начало в пределах района, течет на запад и принимает ряд притоков, из которых крупнейшими являются: Кузра, Святуха (вытекающая из самого значительного внутреннего озера района Юксовского) и Ивина (пересекающая со своими притоками северо-восточную часть района). Из притоков Ивины отметим Неру, Елай, Ивину и Муромлю. В оз. Юксовского влвваются значительные реки Веранда и Шомокса. Общее протяжение всех водных путей района превышает 350 *км*, из них 74 *км*, приходится на Мариинский водный путь. Крупнейшими пристанями района являются в навигацию 1929 года: Вознесенье (69,0 тыс. тонн), Остречины 239.9 тыс. тонн).

Связь. В районе находится 4 почт.-телегр. учреждения (1 районное отделение—Вознесенье, 2 шт. агентства — Остречины, Юксово-Баташев кое и 1 нешт. агентство—Ровское).

Местный бюджет. Бюджет района на 1930/31 г. сведен в сумме 387,4 тыс. рублей, при чем собственные доходы района составят 124,0 тыс. руб., а пособия из фонда регулирования 263,4 тыс. руб. Сверх того от самообложения поступит 14,8 тыс. рублей.

Народное образование. *Школьная сеть* района состоит из 23 школ I ступени, 1 школы девятилетки, 2 школ семилеток. Во всех школах района в 1929/30 учебном году было 2098 учащихся.

Из числа *детских* учреждений в районе находится 1 детсад. Учреждения *профессионального образования* в районе представлены Вознесенской школой ученичества водного транспорта в пос. Вознесенье, в которой в 1929/30 уч. году обучалось 90 человек.

Политико-просветительная работа ведется в районе 3 избами-читальнями, 1 библиотекой, 1 Домом Крестьянина, 1 клубом.

Грамотность. Среди населения района в возрасте 8 лет и старше по переписи 1926 года число грамотных составляло 70,9%.

Здравоохранение. Из учреждений здравоохранения в районе находятся:

Наименование лечебных учреждений	Местонахождение	Персонал: Мед-врачи	Персонал: Средн. мед-перс.	Число коек	Число зубврачей
Вознесенская районная б-ца	пос. Вознесенье	2	6	25	1
Юксовский врач. участ.	сел. Юксовичи	—	1	—	—
Остречинский врач. участ.	сел. Наволок	1	1	—	—
13 врач. участ. Водн. тр.	пос. Вознесенье	3	1	—	1
Пункт первой помощи карзатон. Водн. тр.	село Вознесенье	—	1	—	—
Дезучреждение (дезкамера), ж. д. тр.	пос. Вознесенье	—	—	—	—

Кроме того, в районе 1 аптека (пос. Вознесенье).

РАЙОННЫЙ ЦЕНТР. Село Вознесенье расположено на Мариинском водном пути и на тракте Токари—Вознесенье. Расстояние до Ленинграда 391 *км.*

Связь. *Почта.* Вознесенское почтовое отделение, *телеграф* есть, *телефон* междугородной сети есть (плата за 3 мин. разговора 1 р. 55 к.).

Путь следования. Из Ленинграда железной дорогой до ст. Токари Мурм. ж. д. и далее 73 *км.* по тракту Токари—Вознесенье, или от Ленинграда по Мариинскому водному пути 566 *км.*

Райисполком, Вознесенская пристань. Набережная.

Президиум. Предс. Иванов, И. П., члены: Стафеев, Ф. И., Платонов, Ф. Ф., Новичков, М. И., Романов, А. Н.

Завед. отделами и частями РИК'а: Орготдел—зав. Колосов, И. А., РФО—зав. Савин, Ф. В., РЗО—зав. Стафеев, Ф. И., инсп. соцвоса Сергеев, И. С., инсп. политпросвета Обухов, Ф. В., РКИ—зав. Платонов, Ф. Ф.

Специалисты в отделах и частях РИК'а: райагроном Цветков, В. Н., техник-строитель Рябинин, В. Н., дорожный мастер Скресанов, С. Ф.

Райком ВКП(б) п. Вознесенье.

Райком ВЛКСМ, п. Вознесенье.

Прокуратура, прок. Дворкин.

Нарсуд, нар. судья Дудорин. В. И.

Суд. исполнитель, Гатов, И. В.

Почт.-телегр. контора, зав. Орлов.

Врач. участок и больница, п. Вознесенье, зав. Пярренен.

Вознесенское агентство СЗГРФ — управ. Левицкий.

Пункт Охраны Матмлада.

Санитарный пункт.

Объединенная школа 7-летка, зав. Корнышев.

Школа ФЗУ, зав. Борин.

Детсад.

Детплощадка.

Библиотека, зав. Юдин.

Клуб им. Кирова, зав. Марков.

Кино-театр.

Кредитное т-во, п. Вознесенье, предс. Веденькин.

Бычье т-во, предс. Эккенен.

Рабочий кооператив водников, уполном. Кузнецов.

Профорганизации: *мк совторгслужащих*, предс. Агафонов; *мк водников*, предс. Тимошкин; *мк рабпрос*, предс. Горбунов; *мк медсантруд*, пред. Лоидин; *рк сельхозлесрабочих*, предс. Пахомов.

Волосовский район.

Волосовский район расположен на северо-западе области. Район образован в 1927 году при районировании б. Ленинградской губернии из частей бб. Кингисеппского и Троцкого уездов. Район до ликвидации округов входил в состав Ленинградского округа. Район граничит с севера с Ораниенбаумским, с запада с Молосковицким, с юга с Осьминским и Лужским и с востока с Красногвардейским районами.

Неравномерно заселенный район культурного интенсивного сельского хозяйства молочного направления и развитым извозом и отходом среди населения района, в значительном числе представлены национальности (финны и эсты).

Территория района занимает 1.508 *кв км.*

Население района на 1 января 1930 года исчислялось в 29.400 человек. В пределах района находится 192 сельских населенных пункта. На 1 *кв км* территории района приходится 20 жителей. *По национальной* принадлежности среди населения района русские составляют 59,4%, финны 22,7%, эсты 16,1%, латыши 0,6%, поляки 0,3%, немцы — 0,1%, евреи 0,1% и прочие 0,7%.

Административное устройство. В состав района входят: сельсоветов—16.

№№ по порядку	Наименование сельсоветов	Центр сельсовета	Расстояние до РИКа в *км*	Число населенных пунктов
1	Артюшинский.	д. Артюшино	16	12
2	Бегуницкий .	с. Бегуницы	21	18
3	Верестский .	д. Вересть	39	4
4	Волосовский .	п. Волосово	0	21
5	Губаницкий .	д. Губаницы	6	12
6	Запольский .	» Заполье	7	7
7	Заречский .	» Заречье	21	6
8	Калитинский .	» Курковицы.	10	14

№№ по порядку	Наименование сельсоветов	Центр сельсовета	Расстояние до РИКа в км	Число населен. пунктов
9	Горский . . .	» Горки 2-е	20	20
10	Местановский.	» Местаново	24	12
11	Кикеринский .	п. Кикерино	8	9
12	Тешковский .	д. Кр. Мыза	18	19
13	Робитицкий .	» Робитицы 2-е	7	6
14	Раковский . .	» Раково	26	9
15	Смольковский.	» Кр. Смольково	15	16
16	Сосницкий . .	с. Сосницы	19	7

Сельское хозяйство. Общее число хозяйств в районе в 1929 г. составляло 6.012, из них в мае 1930 года было коллективизировано 3,2%. Общее число колхозов по району составляло 11, в том числе 3 коммуны, 8 с.-хоз. артелей.

Число *совхозов* 7, из них:

1) «Власово» Молочно-огородного треста П. О. Бегуницы в 13 *км* от ст. Копорье.

2) «Гомонтово» Молочно-огородного треста П. О. Бегуницы в 19 *км* от ст. Волосово.

3) «Раскулицы» Молочно-огородного треста с. Волосово в 14 *км* от ст. Волосово.

4) «Сельцо» Молочно-огородного треста П. О. Каськово, зимой в 15 *км* от ст. Кикерино, летом Кр. Село.

5) «Торосово» Молочно-огородного треста в 10 *км* от ст. Кикерино.

6) «3-я Ленингр. с/х. колония» Инспекции мест заключения в 10 *км* от ст. Волосово.

7) «Калитино» опытн. с.-х. станция О. З. У. в 7,5 *км* от ст. Кикерино.

Площадь главнейших угодий в районе составляют: пашня 25.300 *га*, покос 10.300 *га*. Общая лесная площадь района равна 78.803 *га*, в том числе под лесами местного значения 14.953 *га*.

Промышленность. *Ценовая* промышленность представлена в районе 3 действующими заведениями (см. табл. ниже).

Мелкая промышленность была представлена по данным кустарной переписи 1929 г. 544 заведениями с 947 участниками производства. Из гнезд кустарной промышленности в районе находится Сосницкое Бондарное гнездо (53 пром. един. с 59 участн.).

Торговля. На 1 января 1930 г. в районе имелось 51 торговое заведение, из них государственных 7, кооперативных 40 и частных 4 заведения. Торговый оборот района за 1928-29 хоз. год составил 2.968,7 тыс. рублей, в том числе на обобществленный сектор приходилось 2.878,1 тыс. руб.

Кооперация. В районном центре находятся: Волосовское райпо, Волосовский раймолживсоюз, Волосовская охотартель. В остальной части района находятся: 22 отделения райпо, 3 охотячейки, артель «Керамика» и 25 поселковых товариществ.

Железнодорожный и гужевой транспорт. Район пересекают 2 линии Окт. жел. дор. Ленинград—Кингисепп и Мшинская—Волосово на протяжении 69 *км*. Наиболее крупными станциями района являются Волосово (грузооборот в 1928-29 г. 99,8 тыс. тонн) и Извара (грузооборот в 1928-29 г. 25,7 тыс. тонн).

Из многочисленных гужевых дорог, покрывающих Волосовский район, наибольшее значение имеет Нарвское шоссе, проложенное в Северной части района через селение Бегуницы. Ряд гужевых дорог соединяют Нарвское шоссе с железнодорожными станциями. Через Бегуницы на север идет дорога на Копорье. Станция Волосово связана гужевой дорогой с Лужским районом через Сосницы.

Водные пути. Район беден водными путями. В южной части района протекает приток Луги—

Наименование предприятия	Форма подчинения	Владелец	Адрес	Списочное число на 1/VII—30 г. Рабочих	Мл. об. персон.	Служащ.	Главные изделия	Примечания
1. Кикеринский керамический зав. «Горн».	ВСНХ местн.	Ростеклофарф.	Ст. Кикерино.	422	19	30	Фарфор хозяйственный.	
2. Доломитовый завод.	ВСНХ местн.	Ленинградстройобъедин. «ЛОСО».	П/О Сосницы пос. Извары.	110	13	17	Известь негашеная.	
3. Кикеринские известковые разработки.	»	Гос. трест строительной промышл.	Ст. Кикерино.	37	3	6	»	Свед. даны на 1/V.
4. Захонская моторная мельница.	Проч.	РИК.	Ст. Волосово д. Н. Захонье	—	—	—	—	Бездейств. в 1929—30 г.
			По району	569	35	53		

Лемовжа, принимающая Ветку, Хмеленку и Веряжку. Весь бассейн Лемовжи используется только для молевого сплава с общей длиной сплава 24 *км.* Район имеет только два небольших озера: Теглицкое и Пятигорское.

Связь. В районе находится 6 почт.-телегр. учреждений (1 районное отделение Волосово, 3 штатн. агентства—Бегуницы, Извара и Кикерино и 2 нештатн. агентства—Каськово и Сосницы).

Местный бюджет. Бюджет района на 1930-31 г. сведен в сумме 518,0 тыс. рублей, при чем собственные доходы района составят 235,6 тыс. рублей, а пособия из фонда регулирования 282,4 тыс. рублей. Прочие поступления района: от самообложения 35,0 тыс. рублей, из фонда медпомощи 12,2 тыс. руб.

Народное образование [1]. *Школьная сеть* района состоит из 57 школ 1 ступени, 2 школ семилеток и 1 школы колхозной молодежи.

Во всех школах района в 1929-30 учебном году было 2.823 учащихся.

Из числа *детских* учреждений в районе находится 1 детдом, учреждений *профессионального образования* в районе нет.

Политико-просветительная работа ведется в районе 4 избами-читальнями, 1 библиотекой, 1 домом крестьянина.

Из научных обществ в районе находится подсекция картофеля отдела генетики и селекции Института прикладной ботаники и новых культур, ст. Кикерино.

Грамотность. Среди населения района в возрасте 8 лет и старше по переписи 1926 года число грамотных составляло 84,7%.

Здравоохранение. Из учреждений здравохранения в районе находятся (см. табл. выше).

Наименование лечебных учреждений	Местонахождение.	Персонал		Число коек
		Медиц. врачи	Средний медперс.	
Б-ца при 3 Ленингр. с.-х. трудов. колонии с амбулат.	пос. Извара	1	1	5
Бегуницкая участк. б-ца	с. Бегуницы	1	2	6
Губаницкая райбольница с амбул.	с. Губаницы	2	6	25
Сосницкий вр. уч. с амбул.	п. Извара	1	3	6
Кикеринская врач. амбулат.	п. Кикерино	—	1	—
30 врач. участ. Окт. ж. д.	ст. Волосово	1	1	—
Фельдш. пункт. Кюровского Карьера.	пос. Донцо	—	1	—

Кроме того в районе 1 аптека (село Губаницы), 11 яслей на 325 коек.

РАЙОННЫЙ ЦЕНТР. Пос. Волосово, расположенный на жел. дороге Ленинград — Кингисепп. Расстояние до Ленинграда 86 *км.*

Связь. *Почта.* Волосовское почтово-телеграфное отделение, *телеграф* есть, *телефон* междугородной сети есть (плата за 3 минуты разговора 25 к.).

Путь следования из Ленинграда. Железная дорога до ст. Волосово Октябр. ж. д. Отправление поездов с Балтийского вокзала.

Райисполком, пос. Волосово, Клубная ул. т. № 17; РЗО—т. № 30, РАО—т. № 1.

Президиум. Предс. Бобков П. П., секр. Семенов, А. Г., члены: Свердлов Г. Н., Карповский Д. Ф., Пантелеев Я. Н.

Завед. отделами и частями РИКа: РФО—зав. Пантелеев, РЗО—зав. Карповский Д. Ф. РАО—нач. Овчинников А. А., инсп. соцвоса Ранде О. М., инспектор политпросвета Медведев Ф.

Райком ВКП (б), п. Волосово, т. № 22.

Райком ВЛКСМ, п. Волосово, т. № 22.

Прокуратура, прок. Горшкова Е. В.

Нарсуд, т. № 8, нарсудьи: Кондратьев М. П., Харитоненкова М.

Суд исполнитель Игнатьев В. И.

Почтово-телеграфное отделение, Губаницкое шоссе, т. № 4 и 5, зав. Рыженок А. С

Ж.-д. ст. «Волосово» и ж.-д. телеграф, т. № 13, нач. Андреев А. А.

Транспортный врачебный участок, п. Волосово.

Райветпункт, Волосово, т. № 7, райветврач Тахистов Б. А.

Жел.-дор. школа 7-летка № 19, п. Волосово, зав. Бондарь, З. К.

Районный клуб им. Коминтерна, п. Волосово, Клубн. ул., предс. Нылаев П. А.

Райбиблиотека при клубе, библ. Бондарева А. Г.

Кредитное т-во, п. Волосово, т. № 6, пред. Лебедев Н. Е.

Раймолживсоюз, п. Волосово, Губаницкое шоссе, т. № 27, предс. Колосов А.

Райсберкасса, п. Волосово, т. № 28, зав. Васильев К.

Профорганизации: *райпрофсовет, райпрофбюро совторгслужащих,* т. № 25, предс. Григорьев И. А.

Волотовский район.

Волотовский район образован в 1927 году при районировании б. Новгородской губернии на территории б. Старорусского уезда и до ликвидации округов входил в состав Новгородского округа. Район граничит с севера с Подгощским, с запада с Солецким и Дновским, с юго-запада с Дедовичским, с юго-востока с Белебелковским и с востока со Старорусским районами.

Малолесистый, частично заболоченный, льноводный район, со слабым развитием кустарной промышленности и значительным отходом на неземледельческие заработки.

Территория района занимает 1.406 *кв. км.*

Население района на 1 января 1930 г. исчислялось в 32.500 человек. В пределах района находится 234 сельских населенных пункта. На 1 *кв. км* территории района приходится 23 жителя. *По национальной* принадлежности среди

[1]) По данным 1929/30 г.

населения района русские составляют 99,8%, эсты 0,1% и прочие 0,1%.

Административное устройство.

В состав района входят: сельсоветов—14.

№№ по пор.	Наименование сельсоветов.	Центр сельсовета.	Расстоян. до РИК'а в км.	Число насел. пунктов.
1	Взглядский . .	д. Порожки	8	17
2	Волотовский . .	с. Волот.	1	12
3	Глухо-Горушкинский	с. Гл. Горушка	45	10
4	Городецкий . .	Городцы	8	11
5	Горицкий	Горицы	14	20
6	Дерглецки й . .	с. Дерглец	8	17
7	Должинский . .	» Должино	27	10
8	Песковский . .	» Песково	16	28
9	Погляздовский .	» Вдули	12	23
10	Реченский . .	д. Речки	9	18
11	Селецкий . . .	» Сельцо	35	14
12	Славитинский .	с. Славитино	15	21
13	Сосницкий . .	» Сосницы	52	18
14	Старовский . .	д. Старо	22	15

Примечание 1. Наименование Взглядского и Селецкого сельсоветов и их центры — не утверждены. Утвержденными наименованиями являются 1-го Уницкий с/с с центром д. Уница и 2-го Костыговский с/с с центром д. Костыково.

Примечание 2. Утвержденным центром Погляздовского с/с является с. Погляздово.

Сельское хозяйство. Общее число хозяйств в районе 1929 году составляло 6.905, из них в мае 1930 года было коллективизировано 4,9%. На 1 сентября 1930 г. в районе находились следующие колхозы:

Наименование колхоза.	Уставная форма.	Где находятся.	Число хоз-в.	Всего рабоч. скота.
Наш Путь	С.-х. артель.	Песковский с/с	4	4
Им. Сталина	»	Волотовский с/с	58	60
Слава	»	Славитинский с/с	8	10
Пробуждение	»	Должинский с/с	132	32
Свободный труд	»	Реченский с/с	01	92
Красный Октябрь	»	Погляздовский с/с	47	37
Красный Колос	»	Глухорушенский с/с	11	13
Верный Путь	»	Славитинский с/с	8	11
Красный боец	»	Городецкий с/с	13	11
Правда	»	Взглядский с/с	7	8
Им. Калинина	»	Горицкий с/с	5	8
Кр Звезда	»	Сосницкий с/с	4	5
Кр. Пахарь	»	»	3	5
Победа	»	Городецкий с/с	16	11

Совхозов в районе нет.

Ветпункт – с. Волот.

Площади главнейших угодий в районе составляют: пашня 35.200 *га*, покос 22.200 *га*. Общая лесная площадь в районе составляет 6.388 *га* в т. ч. 728 *га* под лесами местного значения.

Промышленность. *Цензовая промышленность* представлена в районе 3 действующими заведениями (см. табл. на 47 стр.).

Мелкая промышленность была представлена по данным кустарной переписи 1929 г. 480 заведениями с 545 участниками производства.

Торговля. На 1 января 1930 г. в Волотовском районе имелось 25 торговых заведений, из них государственных 4, кооперативных 19 и частных 2 заведения. Торговый оборот района составлял за 1928-29 хоз. год 1.588,7 тыс. рублей, из них на обобществленный сектор приходилось 1.389,7 тыс. руб.

Кооперация. В районном центре находятся: Волотовское райпо, Волотовский райльносоюз, охотячейка. В остальной части района находятся: 12 отделений райпо и 42 поселковых товарищества.

Железнодорожный и гужевой транспорт. Район пересекает линия Рыбинск—Псков Окт. ж. д. на протяжении 33 *км*. Крупной станцией является Волот (грузооборот в 1928-29 г. 18.0 тыс. *т*). Из гужевых дорог наибольшее значение имеют Порховской тракт (Старая Русса—Волот—Порхов) и подъездные пути: Волот - Сольцы. Волот — Верещино и Волот —Славитино.

Водные пути. Район не имеет сплавных и судоходных рек, а также значительных озер.

Связь. В районе находится 3 почт.-телеграфн. учреждения (1 районное отделение—Волот, 1 шт. агентство—Должино и 1 нештат. агентство—Песково).

Местный бюджет. Бюджет района на 1930-31 г. сведен в сумме 492,3 тыс. рублей, при чем собственные доходы района составят 123,6 тыс. руб., а пособия из фонда регулирования 368,7 т. руб. Сверх того поступят: от самообложения 29,0 тыс. рублей, из фонда медпомощи 3,5 тыс. руб.

Наименование предприятий.	Форма подчинения.	Владелец.	Адрес.	Спис. число на 1/VII-30 г. Рабоч.	Ит. обс. персон.	Служ.	Главные изделия.	Примечания.
1. Свинордский кирпично-известковый завод	Кооп. пром.	Т-во огнеупорных строительн. мат. «Смычка».	с. Свинорд.	5	—	—	Кирпич строит.	
2. Выбитский винокуренный зав.	Проч. гос.	Совхозтрест	Совхоз Выбити.	14	2	1	Спирт сырец.	Свед. даны на 1/VI 30 г.
3. Волотовский кооперат. льнообделочный зав. № 3	Кооп. с.-х.	Льносоюз.	Ст. Волот.	118	46	10	Трепка, ческа льна.	„
Итого по району				137	48	11		

Народное образование. *Школьная сеть* района состоит из 46 школ 1 ступени и 1 школы шкм. Во всех школах района в 1929-30 учебном году было 2.645 учащихся. *Детских* учрежд. и учреждений *профессионального образования* в районе нет.

Политико-просветительная работа ведется в районе 4 избами-читальнями, 1 библиотекой.

Грамотность. Среди населения района в возрасте 8 лет и старше по переписи 1926 г. число грамотных составляло 47,0%.

Здравоохранение. Из учреждений здравоохранения в районе находятся:

Наименование лечебных учреждений.	Местонахождение.	Персонал. Медиц. врачи.	Персонал. Средний медиц. персонал.	Число коек.
Славитинская больница с амбул. . . .	С. Славитино	—	2	12
Волотовская амбулатория	Пос. Волотово	1	1	—
Должинский фельдшерский пункт . . .	С. Должино	—	1	—

Кроме того в районе 2 яслей на 35 коек.

РАЙОННЫЙ ЦЕНТР. С. Волот расположено на железной дороге Бологое—Ст. Русса—Псков. Расстояние до Ленинграда 340 *км.*

Связь. *Почта:* Волотовское почтовое отделение, *телеграф* есть, *телефон* междугородной сети есть (плата за 3 мин. разговора 1 р. 10 к.).

Путь следования. Из Ленинграда с Детскосельск. вокз. железной дорогой до ст. Волот Окт. жел. дор.

Райисполком, с. Волот.

Президиум. Предс. Богданов Ф. Е., секр. Туроверов В. С., члены: Петров И. Я., Минин П. А., Плотников С. И., Бойцов И. Я.

Зав. отделами и частями РИК'а: РФО—Петров И. Я., РЗО—Минин П. А., зав. РКИ—Бойцов И. Я., РАО—начальн. Гусаров Н. А.

Райком ВКП (б).

Райком ВЛКСМ.

Нарсуд. нар. судья Горелкин А. П.

Почтовое отделение, зав. Фролов И. А.

Больница, зав. Бороденко П. К.

Ветерин. пункт, зав. Шульгин К.

Медпункт, зав. Золотинская С. П.

Фельдш.-акушерск. пункт, зав. Гусев.

Райсельхозбанк. Иванов А. И.

Райпьносоюз, предс. Наумов К. А.

Райколхозсоюз, предс. Иванов Н. Е.

Районное П.О. «Труженик», предс. Григорьев А. Г.

Волховской район.

Волховской район расположен по обеим берегам нижнего течения рек Волхова и Сяси при Ладожском озере. Район образован в 1927 году при районировании б. Ленинградской губ. на территории б. Волховского уезда и до ликвидации округов входил в состав Ленинградского округа. Район граничит с запада с Путиловским, с юга с Андреевским, с востока с Тихвинским и северо-востока с Пашским районами. С севера естественным рубежом района является Ладожское озеро.

Обширный, расположенный на прекрасных транспортных путях, относительно плотно населенный, средне-лесистый район с экстенсивными формами сельского хозяйства зерно-

вого направления при широком распространении внеземледельческих заработков и интенсивно развертывающейся промышленностью.

Территория района занимает 3.524 кв. *км.*

Население района на 1 января 1930 года исчислялось в 74.800 человек. В пределах района находится 471 сельских населенных пунктов. На 1 кв. *км* территории района приходится 17 сельск. жителей. По *национальной* принадлежности среди населения района русские составляют 98,2%, поляки 0,3%, латыши 0,2%, евреи 0,2%, эсты 0,2%, немцы 0,1%, прочие 0,8%.

Административное устройство. В состав района входят; горсовет: — 1 г. (Новая Ладога), рабочих поселковых советов — 2, (Званка и Сясьстрой), сельсоветов – 38.

№№ по порядку	Наименование сельсоветов	Центр сельсовета	Расстояние до РИК'а в км	Число населенных пунктов.
1	Болотовский	д. Чажегно	24	6
2	Братовищенский	» Замошье	20	6
3	Верховинский	» Ср. Верхов.	17	14
4	Вольковский	с. Вольково	22	9
5	Волховской	п. Волхов	12	13
6	Вымовский	д. Вымово	50	8
7	Вындино-Островский	» Вындин Острров	15	9
8	Ежевский	» Ежово	32	18
9	Зареченский	» Заречье	31	6
10	Званковский пос.	ст. Званка	0	7
11	Златынский	д. Златынь	22	14
12	Иссадский	с. Иссад	18	20
13	Карпинский	д. Кроватыня	28	11
14	Кисельницкий	» Кисельня	20	12
15	Колчановский	с. Колчаново	27	24
16	Кукольский	д. Куколь	10	13
17	Лиговский	» Сумское	49	10
18	Лунчачский	» Антипово	39	12
19	Массельский	» Усадище	51	10
20	Мелексинский	» Мелекса	31	17
21	Муровский	» Перешник	35	6
22	Наволоцкий	» Хвалово	40	22
23	Немятовский	» Немятово II	26	9
24	Низинский	» Низино	47	7
25	Плехановский	» Плеханово	4	11
26	Порожский	» Пороги	5	14
27	Прусыно-Горский	» Прусыно-Гор.	24	12
28	Пульницкий	» Пульница	32	18
29	Ребровский	» Реброво	27	19
30	Симанковский	» Симанково	6	7
31	Славковский	» Славково	19	5
32	Старо-Ладожский	с. ст. Ладога	12	26
33	Сяськo-Рядковский	п. Сяськ.Рядки	47	1
34	Сясьстройск. пос.	с. Сясьстрой	39	1
35	Урицкий	д. Дудочк.-Гора	53	19
36	Усадищенский	с. Усадище	20	15
37	Хотовский	» Хотово	26	2
38	Чаплинский	д. Чаплино	33	15
39	Чернавинский	» Чернавино	13	16
40	Черноушевский	» Черноушево	30	7

Сельское хозяйство. Общее число хозяйств в районе в 1929 году составляло 12.056, из них в мае 1930 года было коллективизировано 3,1%.

На 1-ое сентября 1930 г. в районе находились следующие колхозы:

№№ по пор.	Наименование и местонахождение колхозов	Уставная форма
1	«Борки», п/о старая Ладога	Ком.
2	«Братство», Братовищенского с/с	с/х ар.
3	«Завет Ильича» Братов. с/с д. Замошье	»
4	«Верный Путь», Волховск, с/с. д. Ульяшево	»
5	«Завет Ильича», Волховск. с/с, д. Панево	»
6	«Детище Ильича», Волховск. с/с пос. Волхов	»
7	«Победа Ленина», Волховск. с/с, д. Жупкино	»
8	«Волхов», В. Островский с/с, д. Моршагино	»
9	«Долой 3-х полку», Карпинский с/с, д. Охромовщина	»
10	«В Объединении Сила» Колчан. с/с. д. Колчаново	»
11	«Красная Заря», Масельгский с/с, д. Подолково	»
12	«Передовик», Мелексинский с/с, д. Бор	»
13	«Победа», Мелексинский с/с, д. Мелекса	»
14	«4-х летка», Мелексинский с/с, д. Юхора	»
15	«Будевный», Мелексинский с/с, д. Стрельно	»
16	«Польза», Порожский с/с д. Бор	»
17	«Красный колхоз», Порожский с/с, д, Боргино	»
18	«Свободный путь», Прус. Горский с/с, д. Прусыня	»
19	«Благое начало», Старолад. с/с, д. Ахматова Гора	»
20	«Новый Путь», Старолад. с/с, д. Трусово	»
21	«Трудовик», Старолад. с/с, д. Мякинкино	»
22	«Красная Заря», Старолад. с/с, д. Княщина	»
23	«Красный Пахарь», Старолад. с/с. д. Ив. Остров	»
24	«Красный Восток», Чаплин. с/с, д. Лужа	»

В районе находятся 4 *совхоза*:

1. „Антониевский Островок" — Вындино-Островского с/совета (нетрестированный).

2. „Сельцо-Горка" Молочно-Огородного треста — Чернавинского с/совета. П/о ст. Ладога.

3. „Запорожье"—Волховского с/совета.

4. „Агробаза Зеленец"—ст. Зеленец Мурманской ж. д. Усадищенский с/совет.



ЛАДОЖСКОЕ ОЗЕРО
ПАШСКИЙ РАЙОН
Н.ЛАДОГА
СТ. ЛАДОГА
ЗВАНКА
ВОЛХОВСТРОЙ
ПРОЛЕТАРСКИЙ
ВОЛХОВ
СЯСЬСК. РЯДКИ
СВИРЬСТРОЙ
ВЕЛЬЦЫ
ДУБНО
СУМСКОЕ
ЛЯВНИЯ
ХАРЧЕВНИ
ЧЕРНОУШЕВО
СЮРЬЯ
СОЛОВЬЕВО
ВЕГОТА
ЧЕРНЕВЩИНА
ПЕСКИ
НОВАЯ
КИСЕЛЬНЯ
СЕЛИВЕРСТОВА
ЛУЖМА
КИПУЯ
ГНИЛКА
МУРМА
КУТИ
ГОЛТОВО
ЛАЛИ
ПУПЫШЕВО
ПУРОВО
КОЗАРЕВО
ЗАДНЕВО
ВОЛЬКОВО
ТВЕРДОВО
ЧЕРНЕЦКО
ЗАЛЕСЬЕ
ХОТОВО
ЛЮБЫНЯ
ТЕРЕБОЧЕВО
ЧАЖЕШНО
ИЗАД
СЕЛЬЦО
ЮШКОВО
КИМЕРЕВО
ПОДОЛ
Б. КРЕСТЫ
ЗЛАТЫНЯ
ГОРЧАКОВЩИНА
МАКИШИНО
ЗЕЛЕН. ДОЛИНА
БУКОВО
ВИКОВЩИНА
ПЛЕХАНОВО (ИЛЬИНСКОЕ)
СИМАНКОВО
ЗАПОЛЕК
ОБИТЕЛИ
БОРИС. ГОРА
ОКТЯБРЬСКОЕ
ГОРКИ
ВАЛИМ
БОР
МОРОЗОВО
ВЕЛЬЦА
ГОСТИНОПОЛЬЕ
ВЫНДИН ОСТРОВ
СЛАВКОВО
УЛЬЯШЕВО
ПОМНЛОВО
БРАТОВЩИНА
БОЛОТОВО
НАВОЛОК
БЕРЕЖКИ
ЗАМОШЬЕ
ГОРКА ПРУСЫНСКАЯ
УСПЕНСКИЙ ОСТРОВ
БЛИТОВО
КАМЕНКА
НИКИФОРОВО
НИКИТИНО
МОИСЕЕВО
ЗАРЕЧЬЕ
ЧЕРНОРУЧЬЕ
ЗАДНЕВО
ПУСТЫНЯ
МОШКИ
М. ВЕРХОВИНА
КОНЕЦ ВЕРХОВИНА
Б. ЕЛЕШКОВО
ЛИПИГИ
КРОВАТЫНИ
ЯСНОВИЦЫ
Б. ЗЕЛЕНЕЦ
М. ЗЕЛЕНЕЦ
ПЛАТФОРМА ЗЕЛЕНЕЦ
СКИТ СТ.
УСАДИЩЕ
ЛЕОНОВЩИНА
КУКЛИ
КОНЕЦ
РАМЕНЬЕ
СЫРЕЦКОЕ
ЛУКА
МЕЛЕКСА
Б. КОЛЕНЕЦ
ХВАЛОВО
ДУДЕЧКИНА ГОРА
СТАРКОВО
НАДОЗЕРЬЕ
ПОГОРЕЛЕЦ
ЗАРЕЧЬЕ
ЕЖОВО
ДЯГЛЕВО
НИВА
СТОЯНИЦЫ
Р. ЛЫННА
ВЕЛИКОЕ СЕЛО
ЮРЦЕВО
КОЛЧАНОВО
ЯХНОВО
МОРОЗОВО
КОНОПЛЯНИКО
ЗАОЗЕРЬЕ
ПЛОСКОЕ
БЕРЕЖКИ
ПЕРЕТНИК
ВЫМОВО
КАМЕНКА
РОГАЧЕВО
ГОРКА
КУМИН БОР
М. И Б. КИВУЯ
СЕЛЬГА
Б. И М. МУРОВО
БОЗ
РЕБРОВО
ПУЛОНИЦА
УСАДИЩЕ
ЗАРЕЧЬЕ
ЗАЛУЖЬЕ
ПОДОЛКОВО
МЕРТВИЦА
ЗАГРАДИЩЕ
НАДОЗЕРЬЕ
ЯМИЛОВО
КУРИКА
НИЗИНО
КОРОВКИНО
ТЕЛЬЖЕВО
Р. СЯСЬ
КАРТА
ВОЛХОВСКОГО
РАЙОНА
ГРАНИЦА РАЙОНА
„ „ С.-СОВЕТОВ
ЦЕНТРЫ „ „
ЖЕЛЕЗН ДОРОГИ
ГУЖЕВЫЕ „ „
РЕКИ
5 0 5 10 15 В.
2 0 2 4 6 8 10 12 14 16 18 КМ.

Ветучастки находятся:

1. Новоладожский гор. Н. Ладога.
2. Масельгский село Масельга Масельский с/с. П/о Колчаново.
3. Волховский поселок Волхов ст. Гостинополье Мурм. ж. д.
4. Званковский, Село Октябрьское П/о Званка Мурм. ж. д.
5. Староладожский, Старая Ладога П/о Старая Ладога.
6. Колчановский. ст. Колчаново Мурм. ж. д. П/о Колчаново.

Агропункты находятся:

1. Волховской, пос. Волхов ст. Гостинополье.
2. Колчановский, ст. Колчаново Мурм. ж. д.
3. Староладожский, Старая Ладога.

Площади главнейших угодий в районе составляют: пашня 17.900 *га*, покос 41.700 *га*. Общая лесная площадь в районе составляет 146.212 *га*, в том числе 56.840 *га* под лесами местного значения.

Промышленность. *Цензовая* промышленность представлена в районе 5 действующими заведениями.

Наименование предприятий	Форма подчинения	Владелец	Адрес	Списочное число на I/VII—30 г. Рабочих	Мл. обсл. персонал	Служащих	Главные изделия	Примечания
1. Новоладожский лесоп. завод им. Ленина	ВСНХ РСФСР	Трест Севзаплес	г. Нов. Ладога	—	—	—		Бездейст. в 29—30 г.
2. Волховский лесопильн. завод	ВСНХ местн.	Ленин. Древтрест	п. Волхов	294	19	20	Пиломатериал	
3. Новоладожский спирто-водочн. зав. № 16.	Нарк. СССР	Центроспирт	Нов. Ладога	43	1	10	Хлебное вино	
4. Сяськый целюл.. бум. комбинат им. Сталина	ВСНХ РСФСР	Всебумпром	Сяськие Рядки	1047	48	136	Целлюлоза, бумага	
5. Древесно-массный завод им. Аврова			П/О Пульница	116	13	11	Древесная масса	
6. 6-я Государ. электростанция	ВСНХ СССР	Трест Электроток	Волховстрой	91	36	47	Электроэнергия	
По району				1591	117	224		

Мелкая промышленность была представлена по данным кустарной переписи 1929 г. 1.530 заведениями с 1.980 участниками производства. Из гнезд кустарной промышленности в районе находятся Задневск. производство лопат (82 пром. един. с 194 участн.) и часть Дуняковского кружевного гнезда (11 пром. един. с 12 участн.)

Торговля. На 1 января 1930 г. в районе имелось 154 торговых заведения, из них 85 находилось в городах и поселениях городского типа. По социальным секторам сеть распределялась следующим образом: госторговля 18 заведений, кооперация 104 заведения, частная торговля 32 заведения. Торговый оборот района за 1928—29 хоз. год составил 11.155,2 тыс. рублей, в том числе на обобществленный сектор приходилось 9.219,7 тыс. рублей.

Кооперация. В районном центре находятся Волховское ЦРК, отделения ТПО, „Коопкнига", Сапожная артель, Волховской раймолживсоюз и колхозсекция. В остальной части района находятся: Волховское райсельпо с 18 отделениями, Ладторгин, рыб. артель „Волна" (Новая Ладога), Волховская охотрыбартель и 6 охотячеек, 16 поселковых товариществ и 12 промысл. товариществ.

Железнодорожный и гужевой транспорт. Районный центр Званка является крупным железнодорожным узлом. От Званки расходятся линии Мурманской жел. дор. на Ленинград, Мурманск, Тихвин и Чудово. Общее протяжение всех железных дорог 139 *км*. Наиболее крупной станцией района является Званка (грузооборот в 1928—29 г. 267,3 тыс. тонн. Главнейшими гужевыми путями района служат: Архангелогородский тракт (Ленинград—Лодейное Поле), дорога проложенная вдоль левого берега реки Волхова от Новой Ладоги через Званку в Чудовский район и дорога, связывающая Тихвин с Сяськими Рядками (вдоль течения р. Сясп). Значительное протяжение имеет дорога, проложенная от новой Ладоги вдоль правого берега Волхова, которая соединена с гужевым путем Тихвин—Сяськие Рядки дорогой Исад—Колчаново. Ряд остальных дорог, покрывающих район, направляются к железнодорожным станциям и к главнейшим гужевым путям района.

Водные пути. В северной части района по берегу Ладожского озера проходят каналы Старо и Новосвирские, Сясьский и Старо и Новоладожские, входящие в состав Мариинского водного пути. На территории района, вливаясь в каналы, заканчиваются Вышневолоцкий (река Волхов) и Тихвинский (река Сясь) водные пути. Общее протяжение водных путей, по которым возможно судоходство, составляет 226 *км*, из них 117 *км*. приходится на Мариинский, 54—на Вышневолоцкий и 55 *км*—на Тихвинский пути. Сплав плотами и рассыпью по притокам Волхова и Сяси возможен на 416 *км*. Из притоков Волхова в районе протекают: Алешна, Чаженка, Сиглинка, Ладожка,

Сестра и Жупинка. Крупнейшими притоками Сяси являются: Сырецкая, Линна, Кусега, Сузна и Валгама. Озера района не имеют промыслового значения, из них наиболее крупные: оз. Дальнее, оз. Ближнее, оз. Торицкое, оз. Писенское, оз. Медвежья Голова, оз. Вольское и другие. Крупнейшие пристани района в навигацию 1929 г. — Новая Ладога (29,7 тыс. тонн), Сяськие Рядки (12,4 тыс. тонн), Реброво (46,8 тыс. тонн), Колчаново (37,8 тыс. тонн) и Овинкино (69,9 тыс. тонн).

Связь. В районе находится 19 почт-телегр. учреждений (1 районное отделение—Званка, 2 отделения—Новая Ладога и Сясьстрой, 6 агентств—Волхов, Волховстрой, Колчаново, Пульница, Старая Ладога и Усадище-Спасское и 10 нештатных агентств Верховина-Средняя, Весь, Дубно, Замошье, Кисельня, Кроватынь, Низино, Прусынская Горка, Сяськие Рядки и Чаплино).

Местный бюджет. Бюджет района на 1930—31 г. сведен в сумме 1300,5 тыс. рублей, при чем собственные доходы района составят 537,8 тыс. рублей, а пособия из фонда регулирования 762,7 тыс. рублей. Прочие поступления района: от самообложения 50,0 тыс. рублей, из фонда медпомощи 237,0 тыс. рублей. Самостоятельную смету доходов и расходов имеет город Новая Ладога, которая сведена в сумме 275,2 тыс. рублей.

Народное образование. *Школьная сеть* района в 1929/30 состояла из 102 школ I ступени, 2 школ девятилеток, 3 школ семилеток и 1 школы кол. молод. Из общего числа школ в гор. Новая Ладога находилась 1 школа девятилетка, в н. Сясьстрой—1 школа семилетка, в п. Старая Ладога—1 школа семилетка, пос. Званка 1 школа девятилетка.

Во всех школах района в 1929—30 уч. году было 6932 учащихся.

Из числа *детских* учреждений в районе находятся 2 очага, 2 детских дома.

Учреждения *профессионального образования* в районе представлены 1 школой ФЗУ транспортной спец., ст. Мурманские Ворота, 1 школой массовых профессий при целлюлозно-бумажном Сясьском комбинате, 2 рабочими курсами—при Сясьском комбинате и при VI гос. электростанции—Волховстрой. Во всех учреждениях профобра в 1929—30 учебном году было 389 учащихся.

Политико-просветительная работа ведется в районе 7 избами-читальнями, 1 библиотекой, 5 клубами и 1 домом крестьянина.

Грамотность. Среди населения района а возрасте 8 лет и старше по переписи 1926 года число грамотных составляло 73,6%.

Здравоохранение. Из учреждений здравоохранения в районе находятся (см. табл. ниже).

РАЙОННЫЙ ЦЕНТР. Раб. пос. Званка расположен при одноименной узловой станции Мурманской ж. д. Расстояние до Ленинграда 124 *км.*

Связь. *Почта* Званковское почтовое отделение, *телеграф* есть, *телефон* междугородной сети есть (плата за 3 мин. разговора 40 к.).

Путь следования из Ленинграда железной дорогой до ст. Званка Мурм. жел. дор., отправление поездов с Московского вокзала.

Райисполком, ст. Званка Мурм. ж. д. п. Званка, ул. Коммунаров, 25.

Президиум. Предс. Громов, члены: Евстифеев Г. И., Коротчик Н. М., Прокофьев В. И.,

Наименование лечебных учреждений	Местонахождение	Персонал: Мед. врачи	Персонал: Средн. мед. перс.	Число коек	Число зубврачей
Районная б-ца с амбулат.	пос. Волховстрой	12	9	85	1
Колчановская народн. б-ца с амбул.	д. Юрцево	2	7	25	—
Успенско-Островская б-ца с амбул.	с. Успенск. Остров	3	10	45	—
Ново-Ладожская б-ца с амбул.	г. Новая Ладога	3	10	45	1
Сясьстройская б-ца с амбул.	пос. Сясьстрой	7	8	30	1
10 врач. уч. С.-З. Водздравотдела с амбул.	Нов. Ладога	7	13	55	2
Леч. объед. 3 врач. уч. Мурманской ж. д. с амбул.	ст. Званка	14	20	80	2
Сумская амбул.	с. Дубно	—	2	—	—
Амбул. при Волховском Лес. Зав.	пос. Свинкино	1	1	—	—
Старо-Ладожский врач. уч.	Старая Ладога	1	2		—
Хваловская амбулатория	с. Хвалово	1	—	—	—
Волховской врач. уч.	с. Волхов	1	1	—	—
Амбул. при зав. им. Аврова	д. Пульница	—	—	—	—
Масельгский врач. уч.	с. Масельга	1	—	—	—
Черноушевский врач уч.	с. Черноушево	1	1	—	—
Усадище-Спассовский врач. уч.	с. Усадб.-Спассовск.	1	1	—	—
Сясскорядковский фельдш. пункт, Водн. тр.	Сяесьские Рядки	—	1	—	—
Пункт помощи на дому, ж.-д. тр.	ст. Званка	4	1	—	—
Дом отдыха, ж.-д. тр. сезон.	с. Колчаново	—	—	40	—
Консультация для женщин и детей	г. Новая Ладога	1	1	1—	—
Консультация для детей	п. Волховстрой	1	1	—	—
Консультация для женщин и дет. ж.-д. тр.	ст. Званка	2	1	—	—
Зубопротезная м-ская 3 уч. Мур. ж. д.	ст. Званка	—	2	—	—

Кроме того в районе 3 аптеки (гор. Новая Ладога, пос. Волховстрой, пос. Сясьстрой), 1 ларек Медснабторгпрома ст. Званка. 11 яслей.

Авдеева, Калугин С. И., Кузьмин А. М, Пакалева А. И., Евсеев.

Зав. отделами и частями РИК'а: Орготдел—зав. Калугин С. И., О. М. Х.—зав. Лепков А. И., РАО—нач. Кожин, РКИ—зав. Кузнецов И., План-стат. часть—зав. Дзявгис В. И., КСО—зав. Авдеева, отд. спецработ—зав. Пьянков, С.

Специалисты в отделах и частях РИК'а: агроном Алексеев Д. Е., мелиоратор Азиатский, землеустроитель Захаров, зоотехник Осипов, инструктор по борьбе с вредителями Григорьян, ветврач Рудинский, райсанврач Голубовский, техник Яннау, инспектор по бюджету Кирюшин.

Райком ВКП(б), телеф. № 151.

Райком ВЛКСМ, тел. № 151.

Прокуратура, ул. Коммунаров, № 27, телеф. № 39, прокур. Дмитриев Н. Ф., Кукуй, А. И.

Нарследователь, Мигунов, В. В.

Почтово-телегр. отделение, ул. Коммунаров, № 3, зав. Берзс., тел. № 12.

Железно-дорожная больница, ул. Дзержинского, № 10, зав. Пуслис, тел. № 3.

Амбулатория (старая), ул. Дзержинского, № 11, тел. № 110.

Амбулатория (новая) со специальн. кабин., ул. Дзержинского, № 17, тел. № 111.

Аптека, ул. Дзержинского, 17.

Детская консультация, ул. Дзержинского, 17.

Званковская школа 9-тилетка, Советская улица № 21, зав. Юзефович, М. М.

Деточаг, Пионерский пер. № 5.

Железнодорожный клуб Мурм. ж. д., ул. Культуры, зав. Волнухин.

Библиотека, зав. Рикунов.

Дом крестьянина, Профсоюзная ул. № 4, зав. Горбачев.

Волховское сельско-хозяйственное кредитное т-во, ул. Коммунаров, 13, тел. 21, зав. Шумилов.

Столовая ТПО, Вокзальный пер. № 6, т. № 160, зав. Бубенчиков.

Баня, Вокзальный пер., № 8.

Правление ВЦРК, ст. Волховстрой Мурм. ж. д., пос. Волховстрой, коммутатор Волховстроя, предс. Соловьев.

Правление райсельпо, село Плеханово, предс. Васильев.

Сапожная артель, Пролет. Поселок, зав. Косолапов.

Межрайонная контора союза «Плодоовощ», ул. Коммунаров, № 9, тел. № 26, зав. Кривоборгский.

Всесоюзное Кожобъединение,—заготовит. пункт кожсырья при бойне зав. Мурашкин.

Мельница, Староладожского Детдома, Рыночная площадь.

Управление I эксплоатационного района Мурм. ж. д., площадь 1 мая, № 1, нач. района Войтецкий, тел. № 80, зам. нач. района Шеленшкевич, ул. Дзержинского, № 19, тел. № 86.

Начальник ст. Званка—Осипов, тел. № 6, площ. 1-го мая, пом. вокзала.

Пожарное депо, ул. Дзержинского, № 24, тел. № 67, брандм. Пранк.

Управление ж. д. охраны, Вокзальный пер., 9.

Райживсоюз и колхозсекция, Профсоюзная улица № 2, тел. № 22.

Предс. райживсоюза — Прокофьев, предс. колхозсекции — Петрунин.

Профорганизации: *Райпрофсовет, Сельрабочком и Группком Совторгслужащих* — здание РИК'а.

УЧК-профсож, 1-го района Мурм. ж. д., улица Дзержинского, № 18, тел. № 1, предс. Чигирь.

В раб. пос. Званна издается районная газета „Волховстрой".

Выборский район.

Выборский район расположен на юго-западе области. Район образован в 1927 году при районировании б. Псковской губернии на территории б. Островского уезда и до районирования входил в состав Псковского округа. Район граничит с запада с Островским, с юга с Пушкинским и Новоржевским, с востока с Чихачевским, с северо-востока с Дедовичским и Порховским и с севера с Славковским районами.

Плотнонаселенный, лишенный леса, льноводный район со слабым развитием кустарной промышленности и отхода.

Территория района занимает 1.080 кв. *км.*

Населенне района на 1 января 1930 года исчислялось в 42.900 человек. В пределах района находится 800 сельских населенных пунктов. На 1 кв. *км* территории района приходится 40 жителей. По *национальной* принадлежности среди населения района русские составляют 99,5%, латыши 0,1% и прочие 0,4%.

Административное устройство. В состав района входят: сельсоветов—15.

№№ по порядку	Наименование сельсоветов [1]	Центр сельсовета	Расстояние до РИК'а в км	Число населенных пунктов
1	Вескинский . . .	с. Веска	12	44
2	Вишлевский . . .	» Вишлево	8	36
3	Горбовский . . .	» Жгилево	19	54
4	Горский	» Туровец	15	66
5	Ладыгинский .	» Голубиницы	22	59
6	Митрофановский .	» Тразино	26	49
7	Огородниковский .	» Огородниково	8	58
8	Рудневский . . .	» Руднево	8	44
9	Савинский . . .	» Выбор	0	51
10	Сонинский . . .	» Морозы	14	62
11	Сорокинский . .	» Тинеи	32	58
12	Степановский . .	» Степаново	6	49
13	Федоровский . . .	» Федоровское	26	54
14	Шалашинский . .	» Назимово	17	51
15	Шиковский . . .	» Шики	15	65

[1]) 1) Центры сельсоветов: Митрофаньевского, Рудненского, Савинского, Степановского и Шиковского не утверждены. Утвержденными центрами являются: (последовательно) с. Рожнево, с. Денескино, с. Деревицы, с. Мазуры и с. Алисово. 2) В связи с разукрупнением сети сельсоветов района, запроэктировано в районе вместо 15—18 сельсоветов.

Сельское хозяйство. Общее число хозяйств в районе в 1929 году составляло около 9.000 из них в мае 1930 года было коллективизировано 2,5%. На 1-ое сентября 1930 г. в районе находились следующие колхозы:

№№ по порядку	Наименование	Вид колхозов	Адрес	Количество населения	Количество земли в *га*
1	«Равенство»	Коммуна	Вишлево Вишлевский с/с.	80	191
2	«Красная звезда»	»	Руднево Рудневский с/с.	26	130
3	«Пример»	»	Дер. Рожнево Митрофановский с/с.	51	167
4	«КИМ»	»	Голубеницы Ладыгинский сельсовет	161	850
5	«Партизан»	»	Сонино Сонинский с/с.	29	180
6	«Борьба»	»	Злобино Шалашинский с/с.	26	268
7	Имени тов. Сталина	»	Черничино Шиковский с/с.	101	424
8	«Красный пахарь»	С.-х. арт.	Корешево Савинск. с/с.	187	530
9	Вескинская	»	Веска Вескинский с/с.	100	264
10	Спировская	»	Спиры Шалашинского с/с.	34	152
11	«Верный Путь»	»	Шики Шиковский с/с.	73	210

В районе *совхозов* нет.

Ветпункт Краснососенский находится дер. Краснососенье Ладыгинский с/с.

Площади главнейших угодий в районе составляют: пашня 43.900 *га*, покос 26.500 *га*. Общая лесная площадь в районе составляет 6.635 *га*, в том числе 1.780 *га* под лесами местного значения:

Промышленность. *Цензовых* промышленных заведений в районе не имеется. *Мелкая промышленность* была представлена по данным кустарной переписи 1929 года 754 заведениями с 935 участниками производства.

Торговля. На 1 января 1930 г. в районе имелось 26 заведений, из них государственных 4 и кооперативных 22 заведения. Торговый оборот района за 1928-1929 г. составил 995,9 тыс. рублей, при чем весь оборот принадлежал обобществленному сектору.

Кооперация. В районном центре находятся: Выборское райпо, Выборский райльносоюз, Выборская инвалидная артель, охотячейка. В остальной части района находятся: 31 отделение райпо, 43 поселковых товарищества.

Железнодорожный и гужевой транспорт. Железных дорог в районе нет. Главнейшие гужевые пути района пересекаются в районном центре, из них наибольшее значение имеет дорога Новоржев — Выбор — Остров и Чихачево—Выбор—Остров. Густая сеть дорог местного значения соединяет северную половину района с Выбор и с трактом, проложенным на Остров.

Водные пути. Водными путями район беден. Важнейшей сплавной рекой района является река Череха, протекающая по району на протяжении 42 *км*. Небольшие озера разбросаны в восточной части района.

Связь. В районе находится 2 почт.-телегр. учреждения (1 районное отделение—Выбор и 1 шт. агентство—Красное Сосонье).

Местный бюджет. Бюджет района сведен на 1930/31 г. в сумме 523,8 тыс. рублей, при чем пособия из фонда регулирования составят 391,3 тыс. рублей, а самообложение 52,0 тыс. рублей.

Народное образование. *Школьная сеть* района состоит из 76 школ I ступени и 9 школ подростков. В школах района в минувшем в 1929/30 уч. году было 2.944 учащихся. *Детских* учреждений и учреждений *профобразования* в районе нет. *Политико-просветительная работа* в районе ведется 7 избами-читальнями и 2 библиотеками.

Грамотность. Среди населения района в возрасте 8 лет и старше по переписи 1926 г. число грамотных составляло 51,0%.

Здравоохранение. Из учреждений здравоохранения в районе находятся (см. табл. на 53 стр.).

РАЙОННЫЙ ЦЕНТР. Село Пригород Выбор расположен на Островo-Новоржевском тракте. Расстояние до Ленинграда 373 *км*.

Связь. *Почта*: Выборское почтовое отделение, *телеграфа* нет, *телефон* междугородной сети есть. (плата за 3 мин. разговора 1 р. 25 к.).

Путь следования. Из Ленинграда железной дорогой до ст. Сошихино Октябрьской жел. дор. и далее 35 *км* по тракту Островo-Новоржевской. Отправление поездов с Варшавского вокзала.

Райисполком, с Выбор, д. № 16, тел.: предс. № 13, РФО—№ 7, РАО—№ 15.

Президиум: предс. Воронцов, Ф., секр. Лукин, С. С., члены: Робин, И., Ленкевич, Голосов, А., Филиппов, Полко, Кезе.

Завед. отделами и частями РИК'а: РФО—зав. Робин, И. К., РЗО—зав. Ленкевич, РАО—нач. Голосов, А., РКИ—зав. Кезе, инсп. соцвоса Кузьмина, Н., инсп. профобра Полко, Н., инсп. политпросвета Кудрявцев, А., инсп. по бюджету Щукинский, С. А., инсп. по налогам Максимов, инсп. труда и собеса Малышев, И. А., инсп. торговли Демидов.

Наименование лечебных учреждений	Местонахождение	Персонал: Медврачи	Персонал: Средний медперс.	Число коек	Число зубврачей
Выборская советская б-ца с амбулаторией	сел. Выбор	2	3	20	1
Краснососенский врачебный участок	сел. Краснососенье	—	—	—	—
Махновский фельдшерский пункт	дер. Травино	—	1	—	—
Назимовский » »	сел. Назимово	—	1	—	—
Вескинский » »	сел. Веска	—	1	—	—
Венерологический отряд	сел. Выбор	1	1	—	—
Эпидемический »	сел. Выбор	1	1	—	—

Специалисты в отделах и частях РИК'а: райагроном Вишневский, Т., райземустроитель Казакевич, А., техник-строитель Васильев, М. В.

Райком ВКП(б), с. Выбор, д. № 16, т. № 18, отв. секр. Филиппов.

Райком ВЛКСМ, с. Выбор, д. № 16, отв. секр. Данилов.

Прокуратура, с. Выбор, д. № 16, прок. Семенов.

Нарсуд, с. Выбор, д. № 72, нар. судья Григорьев.

Нар. следователь Панфилов.

Суд. исполнитель Власов.

Почт. отделение Выборское, д. № 39, зав. Козленков.

Радио-установка при РИК'е, зав. Яковлев.

Радио-установка при почт. отд., зав. Козленков.

Районная больница, д. № 8, т. № 9, зав. Фой, А. М.

Районная амбулатория, д. № 7, зав. Фой, А. М.

Зубоврачебный кабинет, д. № 7, зав. Гринберг, В. И.

Районный ветучасток, д. 61, зав. Триодин, В. Н.

Школа I ступени, д. № 6, зав. Робина, М. И.

Райбиблиотека, д. № 34, зав. Бойков, В.

Народный Дом, д. № 76, зав. Кудревцев.

Кредитное т-во, д. № 16, т. № 7, зав. Ткаченко, М.

Районное П. О., д. № 16, Федоров.

Райльносоюз, д. № 5, Спичак.

Инвалидн. артель, д. № 11, Николаев.

Уполномоченный «Союзмяса», Гордеев.

Загот. пункт Горторга, д. № 31, Шостак.

Районная аптека, д. № 40, зав. Саблер, Е. В.

Кожевенный завод, д. № 61, дир. Чичеров.

Профорганизации. *Райпрофсовет*, д. № 34, предс. Савельев, К. С.

Вытегорский район.

Вытегорский район расположен при Онежском озере по течению реки Вытегры. Район образован в 1927 году при районировании б. Ленинградской губернии на территории б. Лодейнопольского уезда и входил до ликвидации округов в состав Лодейнопольского округа. Район граничит с запада с Оштинским, с юга с Шольским, с юго-востока с Ковжинским и с северо-востока с Андомским районами.

Расположенный по Мариинской системе относительно плотно населенный лесистый район, с экстенсивными формами сельского хозяйства зернового направления с остатками подсечной системы, сильно развитыми кустарной промышленностью и отходом на лесозаготовки и водный транспорт. Район богат нерудными ископаемыми (мел, красящие земли, глины).

Территория района занимает 2951 *кв. км.*

Население района на 1 января 1930 года исчислялось в 29400 человек, в том числе в районном центре городе Вытегре 5.000 чел. В пределах района находится 266 сельских населенных пунктов. На 1 *кв. км* территории района приходится 8 сельск. жителей. *По национальной* принадлежности среди населения района русские составляют: 98,8%, финны 0,5%, евреи 0,3%, поляки 0,1%, прочие 0,3%.

Административное устройство. В состав района входят: горсовет—1, г. Вытегра, сельсоветов 16.

№№ по порядку	Наименование сельсоветов	Центр сельсовета	Расстояние до РИК'а в км	Число населенных пунктов
1	Анхимовский	д. Анхимовская	8	23
2	Алмозерский	„ Старцево	41	4
3	Вытегорский	г. Вытегра	0	24
4	Девятинский	„ Парфиевская	24	13
5	Ежезерский	с. Ежезеро	44	7
6	Куштозерский	д. Ермолаевская	76	15
7	Кондушский	„ Кондушский пог.	29	53
8	Кюржевский	„ Кюржева	27	5
9	Кудомозерский	„ Кудомозерск. пог.	22	10
10	Марковский	„ Марково	17	13
11	Плосконивский	„ Плоские-Нивы	14	11
12	Палтогский	„ Палтогский пог.	18	36
13	Сперовский	„ Сперово	14	11
14	Суландозерский	„ Суландозеро	38	6
15	Тудозерский	Тудозерский пог.	14	13
16	Уницозерский	д. Павловская	58	22

Сельское хозяйство. Общее число хозяйств в районе в 1929 г. составляло 4.593, из них в мае 1930 года было коллективизировано 16,4%. Общее число колхозов по району на 20 августа 1930 г. равнялось 23.

Госторговля 11 заведений, кооперация 70 заведений. Торговый оборот района за 1928-29 хоз. год составил 6637,6 тыс. рублей, в том числе на обобществленный сектор приходилось 6295,1 тыс. рублей.

№№ по порядку	Тип колхозов	Наименование колхозов	Количество населения	Мощность	Количество земли в *га.*	Сельсовет	Деревня
1	С.-х. арт.	Анхимовская Экономия колхоз «им. Ленина»	1.020	средн. мощн.	549,86	Анхимовский	Анхимовская
2	»	Красная Деревня . .	209	маломощн.	118.0	Вытегорский	Чундручей
3	»	Красный Зов	72	»	30,0	»	Палозеро
4	»	Земледелец	34	»	20,0	Тудозерский	Тудозеро
5	»	Им. Сталина	100	»	53,0	Плосконивский	Пл. Нивы.
6	»	Кр. Октябрь	377	»	105,0	Девяткинский	Парфиевская
7	»	Водник	321	»	138,13	Марковский	Марковская
8	»	Первый Шаг . . .	123	»	38,31	Ежезерский	Ежезеро
9	»	Общественник . . .	42	»	21,0	Ундозерский	Агапиштовская
10	»	9-е Января	73	»	38,31	»	Остров.
11	»	Пахарь	49	»	24,0	Кондушский	Назарьева
12	Т-во СОЗ	Возрождение	103	»	45,54	»	Ломова
13	С.-х. арт.	Часовенская	79	»	32,0	»	Часовенская
14	»	Смена	96	»	46,25	»	Ерова
15	»	Кр. Пахарь	35	»	16,0	»	Скамин.
16	»	Красная Заря . . .	54	»	24 3	»	Смешково
17	»	Работник	48	»	43,31	»	Путилино
18	»	Рассвет	113	»	40,39	»	Гашково
19	»	Пчельник	148	»	78,0	Палтогский	Остахнова
20	»	Кр. Путиловец . . .	242	»	122,45	»	Тронин
21	»	Завет Ильича . . .	134	»	59,28	»	Угольщины
22	»	Опыт	73	»	24,5	»	Чурнево
23	Т-во СОЗ	Путь Ленина . . .	59	»	25,8	»	Аристово
		Итого . . .	3.604	—	1.693,43		

Совхозов в районе нет.

Ветпункты находятся: в с. Девятины, с. Кондуши, с. Вытегорский погост, и с. Ежезеро.

Агропункты находятся: в с. Вытегорский погост, с Ежезеро и с. Кондуши.

Машинно-тракторных и *конно-тракторных станций* в районе нет.

Площади *главнейших* угодий в районе составляют: пашня 8.900 *га*, покос 9.500 *га*. Общая *лесная* площадь района равна 126025 *га*, в том числе под лесами местного значения 54953 *га*.

Промышленность. *Цензовая промышленность* представлена в районе 5 действующими заведениями (см. табл. на 55 стр.).

Мелкая промышленность была представлена по данным кустарной переписи 1929 г. 987 заведениями с 1417 участниками производства. Из гнезд кустарной промышленности в районе находится часть Гантинского клепочного гнезда (43 пром. един. с 70 участн.).

Торговля. На 1 января 1930 г. в Вытегорском районе имелось 81 торговых заведений, из них 62 находилось в г. Вытегре. По социальным секторам сеть распределялась следующим образом:

Кооперация. В районном центре находятся следующие организации: Вытегорское райпо, Вытегорское отделение Рабкоопвода, артель инвалидов «Трудовик». Вытегорский межрайонный Семполеводсоюз, Вытегорская рыбацкая артель «Красный Вытегорец», Вытегорская Охоткооперация. В остальной части района находятся: 32 отделения райпо, 5 лесопромысловых товариществ: Тудозерское («Крестьянин»), Вытегорское («Заря»), Кондушское («Искра»), Кудамозерское и Ундозерское и артель по выработке стройматериалов «Свободный Труд».

Железнодорожный и гужевой транспорт. Железных дорог в районе не имеется. Из гужевых дорог района важнейшей является тракт Ленинград—Вытегра. От районного центра на северо-восток ведет путь через Андомский погост на Пудож. Другой гужевой путь проложен от Вытегры по правому берегу реки Вытегры с дальнейшим направлением на Каргополь и Кречетово.

Водные пути. Вытегорский район на севере прилегает к Онежскому оз., куда впадает главная река района Вытегра. Вытегра с каналом Онежским являются частью Мариинского водного пути, который в пределах района имеет протяжение 75 *км*. Из притоков Вытегры крупнейшие: Талица, Тагажма и Кудома. Граница района на западе

Наименование предприятий	Форма подчинения	Владелец	Адрес	Списочное число на 1/VII-1930 г. Врачи	Младш. обсл. персон.	Служащие	Главные изделия	Примечания
1. Вытегорский кирпичный завод . . .	Проч. Гос.	Коммунальный трест	д. Шестово	19	1	1	Кирпич строительн.	
2. Вытегорский лесопильный завод . . .	ВСНХ РСФСР	Трест Севзаплес	г. Вытегра	—	—	—	—	Бездейств. 1929-30 г.
3. Кандусский лесопильный завод . . .	Нарк. СССР	С.-З. Упр. внутрен.вод.путей	д. Кандуссы	46	13	9	Пиломатериал	
4. Вытегорский пивоваренный завод . . .	Проч. Гос.	Вытегор. Отдел Местн. Хоз.	г. Вытегра	—	—	—	—	Бездейств. с окт. 1929 г.
5. Картонная ф-ка им. Карла Маркса . . .	ВСНХ местн.	Лодейнопольский Окрпромкомбинат	с. Девятино	76	4	6	Картон., древесная масса	
6. Картонный и древесно-массный завод «Возрождение». . .	»	»	д. Материки	70	4	8	»	Свед. даны на 1/V 1930 г.
7. Картонная фабрика им. Шкенева б. «Белый ручей».	»	»	с. Девятино	86	9	12	»	
			Итого . . .	297	31	36		

почти на всем протяжении идет по течению реки Мегры, которая в пределах района принимает Коштугу. Вдоль восточной границы протекает Илекса. Общая длина судоходных и сплавных путей района 280 *км*. Район очень богат внутренними озерами, из них крупнейшими являются оз. Великое, Вихтозеро, Лужандозеро, Тудозеро, Ундозеро, Лихтозеро, Куштозеро, Ежезеро и оз. Матерское. Грузооборот пристани Вытегры в 1929 г. составил 30,8 тыс. *т*.

Связь. В районе находится 10 почт.-телегр. учреждений. (1 районное отделение — Вытегра 3 шт. агентства—Девятины, Кондушский погост, Мегорский погост и 6 нешт. атентств—Вытегорский погост, Ежезеро, Палтога, Плоские Нивы, Сперово, Ундозеро).

Местный бюджет. Бюджет района на 1930-31 г. сведен в сумме 676,1 тыс. рублей, при чем собственные доходы района составят 188,0 тыс. рублей, а пособие из фонда регулирования 488,1 тыс. рублей. Сверх того от самообложения поступит 6,7 тыс. рублей. Самостоятельную смету доходов и расходов имеет г. Вытегра. Бюджет города сведен в сумме 199,7 тыс. рублей, при чем собственные доходы составят 196,1 тыс. рублей, а пособия из фонда регулирования 3,6 тыс. руб.

Народное образование. *Школьная сеть* района состоит из 42 школ I ступени, 1 школы II ступени, 1 школы семилетки Вод. тр. в с. Девятины и 2 школ колхозной молодежи (с. Шестово и с. Кондушский погост). Из общего числа школ в городе Вытегре находятся: 1 школа I ступени, 1 школа II ступени. Во всех школах района в 1929-30 учебном году было 3265 учащихся.

Из числа *детских* учреждений в районе находятся 1 очаг и 1 детский дом (г. Вытегра). *Учреждения профессионального образования* в районе представлены Вытегорской профшколой гидротехнической и судоводительской специальности в гор. Вытегре; в 1929-30 уч. году в ней обучалось 64 человека.

Политико - просветительная работа ведется в районе 4 избами-читальнями, 1 библиотекой, 1 домом крестьянина, 4 клубами.

Грамотность. Среди населения района в возрасте 8 лет и старше число грамотных составляло 71.6%.

Здравоохранение. Из учреждений здравоохранения в районе находятся (см. табл. на 56 стр.).

РАЙОННЫЙ ЦЕНТР—гор. Вытегра расположен на реке Вытегре. Расстояние до Ленинграда 468 *км*.

Связь. *Почта.* Вытегорское почтовое отделение, *телеграф* есть, *телефон* междугородной сети есть (плата за 3 мин. разговора 1 р. 70 к.).

Путь следования из Ленинграда: железной дорогой до ст. Токари Мурманской ж. дор. и далее 150 *км* по тракту Токари—Вознесенье—Вытегра или от Ленинграда по Мариинскому водному пути 643 *км*.

Райисполком, гор. Вытегра, пр. Ленина, № 54/I, телефоны: Президиум—№ 38, Общий отдел—№ 35, РФО—№ 2.

Президиум. Предс. Взглядов, А. П., секретарь Головков, А. В., члены: Гайрусов, Н. И., Талошинов, С. С., Барашина, А., Георгиев, М. Г., Максимихин, П. П., Точенов, А. П., Молоков, М. Я.

Завед. отделами и частями РИК'а: зав. РФО—Федотов. И. И., зав. РЗО—Гайрусов, Н. И., зав. РОМХ—Георгиев, М. Г., (он же зав. гор. ОМХ).

Специалисты в отделах и частях РИК'а: райагроном Смирнов, П. В., райземустроитель Кириллов, А. С., райлесовод Маак, Г. Э., райврач Казанский, Н. А.

Горсовет, гор. Вытегра, пр. Ленина, № 54/1.

Президиум. Предс. Взглядов, А. П., члены: Орлова, А. К., Яхонтов, А. Н., Брагин, И. П., Смирнова, А. И., Варыш, В. П., Тямков, К. П.

Наименование лечебных учреждений	Местонахождение	Персонал		Число коек
		Мед-врачи	Средний медперс.	
Районная б-ца	гор. Вытегра	3	9	50
Девятинский врач. участок с амбул.	сел. Девятины	1	4	10
Вытегорская райамбулатория	гор. Вытегра	3	2	—
Палтокский врач. участок	сел. Палтока	—	2	—
Ундозерский врачебн. участок	дер. Бедоносовская	1	2	—
Кондушская амбулатория	сел. Кондуши	—	2	—
15 врачебн. участ. Водн. трансп.	» Марково	1	1	—
14 » » » »	гор. Вытегра	2 [1]	1	—
Фельдш. пункт на ветке Белоручейского Учлеспромхоза сезон	Лесн. бараки ветка Белорученская	—	1	—
Пункт перв. помощи картон. ф-ки	пос. Белый ручей	—	1	—
Дом Отдыха	сел. Девятины	—	—	36
Дезучреждение (дезкамера)	гор. Вытегра	—	1	—
Зуботехнический кабинет	»	—	—	—

Кроме того в районе 1 аптека (гор. Вытегра).

Специалисты Горсовета: техник ОМХ Агафонов, В. Г.

Райком ВКП(б) г. Вытегра, пр. Ленина, № 54/1, тел. № 18.

Райком ВЛКСМ, г. Вытегра, пр. Ленина, № 54/1, тел. № 59.

Прокуратура, пр. 25 Октября, № 42/12, тел. № 1, прокурор Еремкин, А. М.

Нарсуд, пр. 25 Октября, № 42/12, тел. № 48, нар. судьи Ушаков и Яхонтов.

Камера нар. следователя, пр. 25 Октября, № 42/12, нар. след. Дикаревский, Н. И., Горошников, А. К.

Камера суд. исполнителя, пр. 25 Октября, № 42/12, суд. исполнитель Каджев, А. М.

Отделение Связи (почта, телеграф, телефон), пр. Ленина, № 62, тел. № 23, зав. Зиновьев, А. В.

Вытегорский радио-узел, ул. Зиновьева, № 62, тел. № 57, зав. Зиновьев, А. В.

Вытегорская радио-станция Водного транспорта, Советский пр., № 75, зав. Шворобей.

Радио-установка при РИК'е, пр. Ленина, № 54/1, тел. № 35, зав. Масалов, П. К.

Райбольница, Советский пр., тел. № 19, зав. Казанский, Н. А.

Амбулатория, Советский пр., тел. № 72, зав. Казанский, Н. А.

Врачебно-амбулаторный пункт Водного транспорта, пр. Ленина, № 50, тел. № 52, зав. Быков.

Санитарный участок № 14 Водного транспорта, ул. Революции, № 23, тел. № 37.

Школа I ступени, ул. III Интернационала, тел. № 50, зав. Бугнин.

Школа II ступени, Советск. пр., № 19, тел. № 60, зав. Гришин, С. А.

Профтехническая школа Водного транспорта, пр. Ленина, № 48/2, тел. № 51, зав. Савинов, А. Ф.

Детский дом, ул. III Интернационала, тел. № 50, зав. Топтыгина.

Райбиблиотека, пр. 25 Октября, № 12/42, зав. Романова, В.

Профклуб, пр. Ленина, 52/54, зав. Алексеев, В. К.

Кино-театр, пр. Ленина, № 62, тел. № 37, зав. Белановский, В.

Вытегорское агентство Гос. Банка, пр. Ленина, № 52, тел. № 47, зав. Камачев Г.

Районное кредитное т-во, пр. Ленина, № 52, тел. № 14, зав. Васин, С.

Вытегорский межрайонный Семполеводсоюз, пр. Ленина, № 52, тел. № 14, зав. Паршуков, М. С.

Рыбацкая артель «Красный Вытегорец», пр. 25 Октября, № 12/42, Серьгин.

Охоткооперация, Советск. пр., Абакумов.

Вытегорское районное П. О., пр. Ленина, № 5/25, тел. № 20 (бухгалтерия), № 27 (правл.), Орлова, А. К.

Артель инвалидов «Трудовик», пр. 25 Октября № 4, тел. № 43, Кюлленен, О. Е.

Аптека, пр. Ленина, № 62/27, тел. № 49, зав. Ершов.

Дом Крестьянина, Советск. пр. № 20/40, тел. № 77, зав. Кемежук.

Пункт Всероссийского Кожсиндиката, зав. Душечкин.

Вытегорский пункт Госторга, пр. 25 Октября, № 6/25, тел. № 86, зав. Чуфырев.

Склад Нефтесиндиката, г. Вытегра, местечко Кривое Колено, тел. № 9, зав. Домбковский, П. А.

Вытегорский Леспромхоз «Севзаплеса», Советск. пр., № 21/2, тел.: №№ 23, 61, 78, 36, зав. Мыловский.

Лавка Центроспирта № 17, ул. Зиновьева, № 1/34, зав. Пелевин.

Профорганизации: *Вытегорский Межсоюзный Райсовет* профсоюзов, Советский пр., № 40, тел. № 66, предс. Демиденков; *райгруппком совторгслужащих*, Советск. пр., № 40, тел. № 88, предс. Беркович, Е. М.; *райгруппком строителей*, пр. Ленина, № 54/1, тел. № 28, предс. Трохов, Н. Ф.; *райгруппком медсантруд*, Советск. пр., № 6/7, тел. № 72, предс. Дмитриев, И. И.; *райгруппком рабпрос*, предс. Тряпицин, Т. Р.; *рабочком союза связи*, пр. Ленина, № 52, тел. № 33, предс. Киселев, Н. И.; *местком союза водников*, пр. Ленина, тел. № 51-54, предс. Смирнов, И.; *райгруппком сельхозлесрабочих*, Советск. пр., № 21/2, тел. № 82, предс. Багренина.

[1]) В том числе один зуб. врач.

Гдовский район

Гдовский район расположен по берегу Чудского озера. Район образован в 1927 году при районировании б. Ленинградской губернии на территории б. Гдовского уезда и входил до ликвидации округов в состав Лужского округа. Район граничит с юга с Полновским, с востока с Лядским с северо-востока с Рудненским районами. С северо-запада район примыкает к государственной границе СССР с Эстонией. Естественным рубежом района с запада является Чудское озеро.

Приграничный, умеренно-лесистый относительно плотно населенный район полеводческого с развитым травосеянием направления сельского хозяйства, развитым рыболовством и распространенным отходом на неземледельческие заработки.

Территория района занимает 1.241 *кв. км.*

Население района на 1 января 1930 года исчислялось в 37.000 человек, в том числе в районном центре городе Гдове 3.900 человек. В пределах района находится 607 сельских населенных пунктов. В том числе значатся хутора с числом жителей до 10 человек. На 1 *кв. км* территории района приходится 27 сельских жителей. *По национальной* принадлежности среди населения района русскиесоставляют 90,9%, эсты 8,4%, евреи 0,3%, поляки 0,2%, латыши 0,1%, немцы 0,1%.

Административное устройство. В состав района входят: горсовет—1 (г. Гдов), сельсоветов—19.

№№ по порядку	Наименование сельсоветов.	Центр сельсовета.	Расстояние до РИК'а в км	Число населенных пунктов
1	Афоносовский .	д. Афоносово	27	20
2	Воскресенский .	» Восресенское	22	35
3	Вяжищенский .	» Вяжище	25	18
4	Гаглювский . .	» Гаглово	24	57
5	Гдовский . . .	Гдов	—	54
6	Им. Демьяна Бедного . . .	Ф-ка им. Дем. Бедного	—	32
7	Добрученский .	д. Добручи	18	24
8	Камено-Конецкий . . .	» Камено-Конец	14	21
9	Купковский . .	» Купково	25	13
10	Луневщинский .	» Луневщина	17	77
11	Подборовский .	» Подборовье	18	29
12	Подолешский .	» Подолешье	12	23
13	Поличейский .	» Поличие I	6	38
14	Селецкий . . .	» Селецы I	8	26
15	Стрек товский .	» Стректово	9	27
16	Ульдигский . .	» Ульдига	30	26
17	Черемховский .	» Черемха	15	40
18	Щепецкий . .	» Щепец Бол	25	16
19	Юкшенкий . .	» Юшкино	—	31

Сельское хозяйство. Общее число хозяйств в районе в 1929 году составляло 7.687, из них в мае 1930 года было коллективизировано 5,5%. На 1 сентября 1930 года в районе находились следующие колхозы (см. табл. на 58 стр.).

Ветучастки находятся: 1) г. Гдов, 2) Добручинский с/с, 3) Спицинский с/с 4) Мошковский с/с.

Агропункты находятся: 1) г. Гдов, 2) Добручинский с/с, 3) Спицинский с/с, 4) Мошковский с/с. 5) Черневский с/с.

Машинных станций нет.

Площади главнейших угодий в районе составляют пашня: 23.600 *га*, покос 14.700 *га*, Общая лесная площадь в районе составляет 27.955 *га*, в том числе 12.868 *га* под лесами местного значения.

Промышленность. *Цензовая промышленность* представлена в районе 2 действующими заведениями (см. табл. на 58 стр.).

Мелкая промышленность была представлена по данным кустарной переписи 1929 г. 771 заведением с 896 участниками производства.

Торговля. На 1 января 1930 г. в районе имелось 63 заведения, из них в г. Гдове находилось 24 заведения. По социальным секторам сеть распределялась следующим образом: госторговля 5 заведений, кооперация 55 заведений и частная торговля 3 заведения. Торговый оборот района за 1928-29 хоз. год составил 5609,4 тыс. рублей, в том числе на обобществленный сектор приходилось 5504,4 тыс. рублей.

Кооперация. В районном центре находятся: Гдовское райпо, Гдовский райкоопсельсоюз, сапожная артель, Гдовский труженник, рыболовная артель «Ряпушка», Гдовское отделение союза охотников. В остальной части района находятся: 23 отделения райпо, 33 поселковых товарищества: Спицинское, Замогильское, Речицкое, Луневщинское, Юшкинское, Стректовское, Ветвеницкое, Колоколовское, Гдовское, Кежевское, Юхновщинское, Гривское, Селецкое, Тверездкинское, Скородненское. Гнилищенское, Озеревское, Щепецкое, Кюровщинское, Межевское, Гусинецкое, Подоспенское, Захаровщинское, Купковское, Вяжищенское, Локоть-Лядинское, Воскресенское, Добручинское, Каменно-Конецкое, Подолешское, Поличенское, Калившинское, Верхолянское, Спицынская сетевязальная артель.

Железнодорожный и гужевой транспорт. Район пересекает линия Октябрьской жел. дор. Псков—Поля на протяжении 51 *км.* Крупнейшая станция района Гдов с грузооборотом в 1928-29 году в 110,1 тыс. *т.* Важнейшие гужевые пути района пересекаются в районном центре: через Гдов проходит бывшее Нарвское шоссе (Псков—Гдов—Нарва), на восток от Гдова проложен гужевой путь Гдов—Кежево—Ляды—Струги-Красные, на юго-восток проходит дорога, связывающая Гдов со спичечной фабрикой и далее направляющаяся также на Струги-Красные. В северной части района на дороге Гдов—Нарва расположен узловой пункт Добручи, от которого расходятся пути в направлении на Рудно и к побережью Чудского озера.

Водные пути. Западной границей района является судоходное озеро Чудское. Крупнейшими реками западной половины района являются Черьма и Гдовка, впадающие в Чудское озеро. По восточной части района протекает сплавная река Плюсса, приток Наровы. Общее протяжение водных путей района 169 *км.* Пристаней с крупным грузооборотом в районе нет.

№№ по порядку	Наименование колхозов	Уставная форма	Местонахождение	Население	Количество пашни
1	Правда	Коммуна	Гагловский с/с., д. Усаднище	35	23
2	Передовик	»	» » » Рубцовщина	37	109
3	9 Января	»	Гдовский с/с., д. Подкурье	45	109
4	Новый Труд	»	Щепецкий с/с., д. Щепец	98	107
5	Новый путь	»	Поличенский с/с., д. Верхоляна	197	498
6	Красный Пахарь	»	Д. Бедновский с/с., д. Черново	71	169
7	» »	»	Воскресенский с/с., д. Крутье	32	23
8	» Маяк	»	Гдовский с/с., д. Слобода	85	71
9	Свет	С/х артель	Стректовский с/с., д. Шилопугино	49	53
10	Верный путь	»	Подолешский с/с., д. Быковщина	87	35
11	Победа	»	Черемховский с/с., д. Подосна	36	65
12	Заря	»	Щепецкий с/с., Славотино	19	33
13	Показатель	»	Подборовский с/с., д. Островня	73	41
14	Большевик	»	Щепецкий с/с., д. Каменка	41	43
15	Активист	»	Ульдигский с/с., п. Котельно	22	30
16	Искра	»	» » д. Зуевец	23	22
17	Рассвет	»	» » » Зуево	50	51
18	Среднее-Плюсская.	»	» » » Крапивно	15	18
19	Красная Нива	»	Гдовский с/с., Гдов-хутора	27	18
20	Передовик	»	Вяжищенский с/с., Леошкино	37	22
21	Вперед	»	Щепецкий с/с., Филипповщина	37	61
22	Кр. Заря	»	Кам.-Конецкий с/с., д. Осокино	72	75
23	Кр. Мостовец	»	Воскресенский с/с., Лядины	32	22
24	Обновленный труд.	»	Купковский с/с., Остров	41	24
25	Луч	»	Селецкий с/с., д. Сельцы	29	51
26	Строитель	»	Добручинский с/с., Добручи	22	18
27	Ударный	»	Гдовский с/с., Колоколово	167	111
28	Труженик	Т-во СОЗ	Стректовский с/с., Ветвенник	75	34
29	Кр. Октябрь	»	Гдовский с/с., Б. Хохлово	59	39
30	Кр. Поляна	»	» » Гривы	42	23
31	Кр. Пахарь	»	Купковский с/с., Сидорково	27	17
32	Щерупино	»	Добручинский с/с., д. Щерупино	37	35
33	Булатовщина	»	Гдовский с/с., д. Булатовщина	57	47

В районе *совхозов* нет.

Наименование предприятия	Форма подчинения	Владелец	Адрес	Списочное число на 1/VII-30 г.			Главные изделия
				Рабочих	Мл.обсл. персон.	Служащих	
1. Гдовская электростанция	Проч. Гос.	Горсовет	г. Гдов	5	1	—	Электроэнергия
2. Спичечная фабрика им. Демьяна Бедного	ВСНХ местн.	Ленинград. Обл. спичечн. трест	Местечко Черново	776	25	40	Спички

Связь. В районе находятся 9 почтово-телегр. учреждений (1 районное отделение—Гдов, 2 отделения Добручи и Чернево, 2 агентства—Кежево и Спицино и 4 нештатных агентства—Леошкино, Мазиха, Замогилье и Резъезд № 8).

Местный бюджет. Бюджет района на 1930-31 г. сведен в сумме 762,4 тыс. рублей, при чем собственные доходы района составят 206,4 тыс. руб., а пособия из фонда регулирования 556,0 тысяч рублей. Сверх того от самообложения ожидается поступление в сумме 14,5 тысяч рублей, а пособие из фонда медпомощи составит 62,7 тыс. руб. Самостоятельную смету доходов и расходов имеет г. Гдов. Бюджет г. Гдова на 1930-31 год сведен в сумме 328,5 тыс. рублей, при чем собственные

доходы составят 197,8 тыс. рублей. а пособия из фонда регулирования 130,7 тыс. рублей.

Народное образование Школьная сеть района состоит из 55 школ I ступени, 2 школ семилеток и 1 школы колхозной молодежи.

Во всех школах района в 1929/30 уч. году было 3820 учащихся.

Из числа детских учреждений в районе находится 1 очаг.

Учреждения професионального образования и подготовки кадров в районе представлены: Педтехникум—г. Гдов (117 уч-ся), слесарная профшкола г. Гдов, курсы механического ткачества г. Гдов. Во всех учреждениях профобразования в 1929/30 году было 269 учащихся.

Политико - просветительная работа ведется в районе 6 избами-читальнями, 1 библиотекой, 3 клубами и 1 домом крестьянина.

В городе Гдове находится музей местного края и метеорологическая станция.

Грамотность. Среди населения района возрасте 8 лет и старше по переписи 1926 г. число грамотных составляло 71,4%.

Здравоохранение. Из учреждений здравоохранения в районе находятся

Наименование лечебных учреждений	Местонахождение	Персонал		Число коек	Число зубврачей
		Мед-врачей	Средн. медперс.		
Черневская б-ца с амбулатор.	Чернево.	2	6	20	1
Гдовская больница с амбулат.	гор. Гдов	6	12	75	2
Добручинская амбулатория	Павлов. Погост	1	—	—	—
Спицинский врачебный участок	сел. Спицино	1	1	—	—
Мошковский » »	с. Мошково	н. св.	н. св.	—	1
35 врачебный участ. Окт. ж. д.	ст. Гдов	1	1	—	—
Консультация для женщин и детей	гор. Гдов	1	1	—	—
Дезучреждение (дезкамера)	» »	—	1	—	—
Зуботехнический кабинет при б-це	» »	—	1	—	—
Врачебно-контрольная комиссия	» »	4	—	—	—
Судебно-медицинская экспертиза	» »	1	—	—	—

Кроме того в районе 2 аптеки гор. Гдов и пос. Чернево и 10 яслей на 264 койки.

РАЙОННЫЙ ЦЕНТР—город Гдов, расположен на железной дороге Псков—Гдов. Расстояние до Ленинграда 405 *км.*

Связь. *Почта.* Гдовское почтовое отделение, *телеграф* есть, *телефон* междугородной сети есть (плата за 3 мин. разговора 1 р. 25 к.).

Путь следования из Ленинграда железной дорогой до ст. Гдов—Окт. жел. дор. Отправление поездов с Варшавского вокзала.

Райисполком гор. Гдов, ул. К. Маркса, № 34, тел. предс.—№ 55, общ. канц.—№ 61, РФО, ОМХ—№ 18, РАО—№ 54.

Президиум. Предс. Крисанов С. Ф., секр. Беляев Н. К., члены: Яковлев Я. А., Федоров И. В., Самуилов А. Ф., Осипов, Королева.

Завед. отделами и частями РИК'а: РФО—зав. Яковлев Я. А., РЗО—зав. Самуилов А. Ф., ОМХ—зав. Федоров И. В., РАО—нач. Минкевич И. Д., РКИ—зав. Королева, РайККОВ—Калинов А., инсп. соцвоса Савельев З. П., инсп. подитпросвета Богунов, секр. по женработе Никодаева, инсп. спец работ Платонов, инстр. Орготдела Потрасов, налоговый инсп. Шабанов, инсп. по бюджету Макаров Я. И., инсп. Госстраха Капитонов И. А., инсп. торговли Шавинский, инс. труда и собеса Королев, инсп. РКИ Шишин, агент угрозыска Житников.

Специалисты в отделах и частях РИК'а: экономист-плановик Зубов, статистик-информатор Рындин, бухгалтер Нечаев, райагроном Абелит Я. К., райземустроитель Новожилов П. К., раймелиоратор Беклемишев, райветврач Макаров, райврач Березин, санврач Степанова.

Горсовет, г. Гдов, ул. К. Маркса, 34, тел. 18.

Президиум. Предс. Крисанов С. Ф., секр. Павлов.

Райком ВКП(б), пр. К. Маркса, № 34, т. № 7.

Райком ВЛКСМ.

Прокуратура, прокурор Евдокимов.

Нарсуд. нар. судья Семенов, т. № 10.

Нар. следователь, Зазорпов.

Суд. исполнитель, Климберг.

Почта, телеграф, телефон. станция, т. № 31, зав. Куликов.

Больница и амбулатория, т. № 499, зав. врач Березин.

Ветучасток, зав. Макаров.

Педтехникум, зав. Сокольский.

Профшкола, зав. Боярский.

Школа 7-летка, зав. Филиппов.

Деточаг, зав. Ефимова.

Горклуб, нино-театр, зав. Мяэ.

Библиотека, зав. Алексеев.

Жел.-дор. клуб при станции Гдов, зав. Зуппе.

Дом Крестьянина, зав. Ребоне.

Кредитное т-во, т. 13, зав. Герасимов.

Правление ПО. т. № 60, предс. Козырев.

Коопсельсоюз, предс. Олесов. **Рыб. кооп-в «Ряпушка»**, зав. Ситин.

Артель инвалидов «Гдоварин».

Корзальная ф-ка, т. № 21, зав. Смирнов.

Лесопильный завод, зав. Рядох.

Электростанция, т. 23, зав. Федотов.

Профорганизации: Профсекретариат, т. № 42, пред. Строганов.

В г. Гдове издается районная газета *„Гдовский Колхозник“.*

Дедовичский район.

Дедовичский район расположен на юго-западе области. Район образован в 1927 году при районировании б. Псковской губернии на территории б. Порховского уезда и до ликвидации округов входил в состав Псковского округа. Район граничит с севера с Дновским, с северо-запада с Порховским, с юга с Чихачевским, с востока с Белебелковским и с северо-востока с Волотовским районами.

Плотнонаселенный, богатый озерами и болотами льноводный район с сильно развитыми отхожими промыслами.

Территория района занимает 1.699 *кв. км.*

Население района на 1 января 1930 года исчислялось в 52.300 человек. В пределах района находится 749 сельских населенных пунктов. На 1 *кв. км* территории района приходится 31 житель. По *национальной* принадлежности среди населения района русские составляют 99,3%, эсты 0,2%, евреи 0,1%, латыши 0,1%, немцы 0,1% и прочие 0,2%.

Административное устройство. В состав района входят: сельсоветов—19. [1])

№№ по порядку	Наименование сельсоветов	Центр сельсовета	Расстояние до РИК'а в км	Число населенных пунктов
1	Бахновский	д. Бахново	10	58
2	Б. Храпский	с. М. Ревун	10	30
3	Бродковский	д. Бродки	26	22
4	Вышегородский	с. Вышегород	20	53
5	Городновский	д. Городно	20	35
6	Гривский	» Корсаково-Грива	10	23
7	Дегожский	» Хохлово	25	34
8	Дедовичский	п. Дедовичи	0	73
9	Дубровский	с. Н. Дубровки	10	41
10	Жадрицкий	Жадрицы	35	35
11	Козулинский	с. Сажино	13	22
12	Малышевский	д. Заборец	20	45
13	Пажеревицкий	с. Пажеревицы	10	52
14	Паревичский	д. Филаново	35	45
15	Полистольский	» Серболово	45	16
16	Станковский	» Станки	35	66
17	Шиловский	» Пруды	20	21
18	Шушеловский	с. Шушелово	43	25
19	Ясковский	» Ясски	12	53

[1]) На основании постановления президиума ВЦИК от 10/XII—28 г. о разукрупнении сети сельсоветов Дедовичского района, намечено образовать в границах существующего р-на вместо 19—25 сельсоветов, т.-е. за счет территории некоторых сельсоветов образовать: а) Кипинский с/с с центром д. Кипино (24 нас. пункт). б) Зуевский с/с с центром д. Зуево (23 нас. пункт). в) Красногорский с/с с центром с. Красные Горки (30 нас. пункт). г) Красулинский с/с с центром д. Б. Красулино (31 нас. пункт). д) Нивский с/с с центром д. Б. Нивки (16 нас. пункт). е) Савинский с/с с центром д. Савино (26 нас. пункт).

[2]) Утвержденными центрами Бахновского и Козулинского с/с являются: д. Капино и с. Болгино.

Сельское хозяйство. Общее число хозяйств в районе в 1929 году составляло около 11.000 из них в мае 1930 г. было коллективизировано 1,7%. На 1 сентября 1930 г. в районе находились следующие *колхозы* (см. табл. на 61 стр.).

Ветпункт в районе находится 1 (Паревичи-Вышегород).

*Агропункт*ов в районе—2 в с. Ясски, Ясск. с/с и в Дубровке, Дубровского с/с.

Машинных станций нет.

Площади главнейших угодий в районе составляют: пашня 58.320 *га*, покос 27.809 *га*. Общая лесная площадь в районе составляет 29.381 *га*, в том числе 13.176 *га* под лесами местного значения.

Промышленность. *Цензовых* промышленных заведений в районе не имеется. *Мелкая* промышленность была представлена по данным кустарной переписи 1929 года 1.049 заведениями с 1.137 участниками производства.

Торговля. На 1 января 1930 г. в районе имелось 30 торговых заведений, из них государственных 5, кооперативных 24 и частных 1 заведение. Торговый оборот района за 1928-29 хоз. год составил 1359,3 тыс. рублей, в том числе на обобществленный сектор приходилось 1343,8 тыс. руб.

Кооперация. В районном центре находятся: Дедовичский райпо, Дедовичский райльносоюз. В остальной части района находятся: 18 отделений райпо, 76 поселковых товариществ, Дедовичская охотячейка и промысловая артель «Вперед».

Железнодорожный и гужевой транспорт. Район пересекает линия Моск.-Бел.-Балт. железной дороги Дно—Витебск на протяжении 28 *км*. Наиболее крупной станцией района является Дедовичи (грузооборот в 1928-29 г. 18,8 тыс. *т*). Важнейшие гужевые дороги района пересекаются в районном центре. Дедовичи связаны гужевыми путями с гор. Порхов, Дно, Остров, Чихачево и селениями расположенными в юго-восточной части района.

Водные пути. Из многочисленных рек района сплав производится только по реке Шелони, пересекающей район на протяжении 49 *км*. Много озер разбросано в юго-западной части района.

Связь. В районе находятся 7 почт.-телегр. учреждений (1 районное отделение Дедовичи, 2 штатных агентства—Дубровка и Ясски и 4 нештатных агентства—Вышегород, Дирины, Горки, Жедрицы и Паревичи).

Местный бюджет. Бюджет района сведен на 1930-31 г. в сумме 612,6 тыс. рублей, причем пособия из фонда регулирования составят 415,8 тыс. рублей, а самообложение 68,0 тыс. рублей.

Народное образование. *Школьная сеть* района состоит из 90 школ I ступени. В 1929-30 уч. году в школах района было 3.935 учащихся. *Детских* учреждений и учреждений *профобразования* в районе нет. Политико-просветительная работа ведется в районе 9 избами-читальнями и 1 библиотекой.

Грамотность. Среди населения района в возрасте 8 лет и старше по переписи 1926 г. число грамотных составляло 44,7%.

Здравоохранение. Из учреждений здравоохранения в районе находятся (см. табл. на 61 стр.).

№№ по порядку	Название	Тип	Количество населения	Местонахождение	Мощность	Количество земли в га
1	Красная Железница . .	Коммуна.	135	с. Железница, Малышевск. с/с.	Мощная	360
2	Крутец	»	52	с. Крутец, Бродковск. с/с.	»	600
3	Коллективный Труд . .	»	26	Яблонец, Дегожского с/с.	Маломощ.	118
4	Новая Жизнь	»	95	Дирины-Горки, Пажеревицк. с/с.	Мощная	363
5	Красный Луч	»	105	Ясски, Ясковского с/с.	»	556
6	Новый Путь	»	43	Порожек, Бахновск. с/с.	Маломощ.	183
7	Комсомолец	»	48	Жадиновичи, Б. Храпск. с/с.	Мощная	213
8	Энергия	»	51	с. Голодуша, Дубровского с/с.	Маломощ.	114
9	Активист	С.-х. арт.	47	Серболово, Полистовский с/с.	Мощная	200
10	Дубровская	»	95	Дубровки, Дубровского с/с.	Маломощ.	360
11	Филаново	»	56	Паревичск. с/с, с. Филаново	»	279
12	Красная Деревня . . .	»	42	с. Волчино, Козульского с/с.	Мощная	209
13	Труженик	»	35	с. Тягущи, Дедовичского с/с.	Маломощ.	115
14	Красный Городок . . .	»	48	Устье-Новоселок, Дедович. с/с.	»	78
15	Северный Луч	»	52	с. Выгорь, Гривского с/с.	»	108
16	Путеводитель	»	90	Вышегород, Вышегородск. с/с.	»	285
17	Красный Плуг	СОЗ	52	с. Козулино, Козулинск. с/с.	»	117

Совхозов в районе 3: «Красные Горки» — Свиноводческого треста (с. Кр. Горки, Дедовичск. с/с—369 *га*), совхоз «Вязье», ст. Вязьи Б.-Хранский с/с—393 *га*) и «Нижн. Дубровка» (Н.-Дубровка, Дубровск. с/с—60 *га*).

Наименование лечебных учреждений	Местонахождение	Персонал.		Число коек	Число зубврачей
		Мед. врачи	Средн. медперс		
Железнинская б-ца с амбулат. .	Колхоз «Железница»	1	3	10	—
Красногорская б-ца с амбул. . .	Совх. Красные Горки	2	4	30	1
Заречский фельдш. пункт . . .	Хут. Заречье	—	1	—	—
Жедринский » » . . .	Сел. Жердицы	—	—	—	—
Венерологический пункт . .	» Красные Горки	1	—	—	—
Консультация для женщ. и детей	Совхоз Красные Горки	—	1	—	—

Кроме того в районе 1 аптека на ст. Дедовичи.

РАЙОННЫЙ ЦЕНТР. Пос. Дедовичи расположено на железной дороге. Расстояние до Ленинграда 277 *км.*

Связь: *почта:* Дедовичское почтовое отделение *телеграф* есть, *телефон* междугородней сети есть (плата за 3 мин. разговора 1 р. 10 к.).

Путь следования. Из Ленинграда железной дорогой до ст. Дедевичи Моск.-Бел.-Балт. ж. д.

Райисполком, ст. Дедовичи М.-Б.-Б. ж. д., пос. Дедовичи; т. №№: президиум—14, общая канц.—15, РАО—22 и 18.

Президиум: Васильев М. В., Лиллосов Н. А., Андреев В. А., Меньшиков Г. А., Иванов И. И., Жгутова С. А., Козлов Н. И.

Зав. Отделами и частями РИК'а: РФО—зав. Лиллосов Н. А., РЗО—зав. Андреев В. А., РАО—нач. Свирский С. К., РКИ—зав. Аполев.

Специалисты в Отделах и частях РИК'а: райагроном Братин А. А., агроном Гаврилов А. Г., райземустроитель Федоров В. Ф., райлесовод Егоров М. З.

Райком ВКП (б), п. Дедовичи, т. № 13.

Райком ВЛКСМ, п. Дедовичи, т. № 13.

Прокуратура, помещ. РИК'а т. № 13—14, прок. Поммерс.

Нарсуд, т. № 24, нар. судья Гринвальд.

Суд. исполнитель, т. № 24, Гаврилов.

Райконтора связи, радио-приемник РИК'а, пос. Дедовичи, зав. Меньшиков.

Красногорская райбольница, совх. Кр. Горки, зав. врач Трилисский.

Амбулатория при райбольнице.

Венерологический пункт при райбольнице, зав. врач Малейн.

Консультация по охране матмлада, зав. врач Трилисский.

Районная аптека, п. Дедовичи, зав. Барн.

Высокская школа I ст., с. Высокое, зав. Терентьева.

Райбиблиотека, п. Дедовичи, зав. Зайцевская.

Районная изба-читальня, п. Дедовичи. *Нардом*, п. Дедовичи.

Кредитное Т-во, п. Дедовичи, т. № 23, зав. Ткаченко М.

Районное П. О., п. Дедовичи, т. № 11, предс. Яковлев Д. Я.

Загот. пункт «Союзмясо», т. № 9, зав. Александров.

Загот. пункт Кожсиндиката, зав. Манасевич.

Льнопенькопром, зав. Спальве Р.

Дедовичский кооперативный льнообделочный завод № 4, пос. Дедовичи, т. № 9, дир. Горлов П. Ф.

Льносоюз, зав. Яковлев.

Кирпичный завод, п. Дедовичи, тел., зав. Вишняков А. П.

Профорганизации: *совторгслужащих* — предс. Григорьев В. Ф.; *сельхозлесрабочих* - предс. Курносова Т. Г., *медсантруд* — предс. Хайкина Е. Б.; *рабпрос* — предс. Журавлев А. И., *нарсвязи* — предс. Алексеева А. А.

Демянский район.

Демянский район образован в 1927 году при районировании б. Новгородской губернии на территории б. Демянского уезда и до ликвидации округов входил в состав Новгородского округа. Район граничит с севера с Лычковским, с запада с Польским и Залучским, с юго с Молвотицким и с востока с Полновско-Селигерским районами.

Среднелесистый, небольшой район со значительными посевами льна и развитой кустарной промышленностью.

Территория района занимает 1910 *кв. км.*

Население района на 1 января 1930 года исчислялось в 25.700 человек. В пределах района находится 212 сельских населенных пунктов. На 1 *кв. км* территории района приходится 23 сельских жителя. *По национальной* принадлежности среди населения района русские составляют 99,2%, эсты 0,4%, евреи 0,1%, прочие 0,3%.

Административное устройство. В состав района входят: сельсоветов– 10.

№№ по порядку	Наименование сельсоветов	Центр сельсовета	Расстояние до РИК'а в км	Число населен. ных пунктов
1	Великозаходский .	д. Вел. Заход	24	23
2	Демянский	с. Демянск.	0	24
3	Доброслинский . .	д. Добросли	2	27
4	Ильиногорский . .	д. Ильина гора	15	10
5	Клевичский . . .	д. Клевичи	18	11
6	Костьковский . .	д. Костьково	16	39
7	Песоцкий	д. Пески	8	11
8	Тарасовский . . .	д. Тарасово	12	35
9	Шишковский . . .	д. Шишково	8	19
10	Шумилоборский . .	д. Шумилов Бор	16	13

Сельское хозяйство. Общее число хозяйств в районе в 1929 году составляло 5.072, из них в мае 1930 г. было коллективизировано 2,5%. На 1 сентября 1930 года в районе находились следующие колхозы:

№№ По порядку	Наименование колхозов	Уставная форма	Местонахождение	Население		Лошадей		Коров и быков производителей.	Земли *га*	
				Семей и одиночек	Душ обоего пола	4 года и старше	До 4 лет		Пашни.	Сенокоса.
1	Петровское	С.-х. арт.	Костяковский с/с.	21	80	12	1	16	127,37	17,10
2	Ковры	»	„ „	9	45	6	9	6	35,32	22,66
3	Ленинск. Искра	»	„ „ дер. Михалево.	8	28	6	—	8	30,00	77,05
4	Им. Ленина	»	Великозаходский с/с дер. Великий Заход.	47	182	39	3	24	160,61	150,0
5	Батрак	»	Ильиногорский с/с дер. Ильина Горка.	20	57	22	7	12	138,00	111.25
6	Колос	»	Доброслинский с/с дер. Ользи.	24	85	15	1	3	76,40	88,67

В районе находятся *совхозы*:

1. «Ермаково» Льнотреста п/о Демянск.
2. «Аркадово» Райисполкома мыза Аркадово Доброслинский с/с.

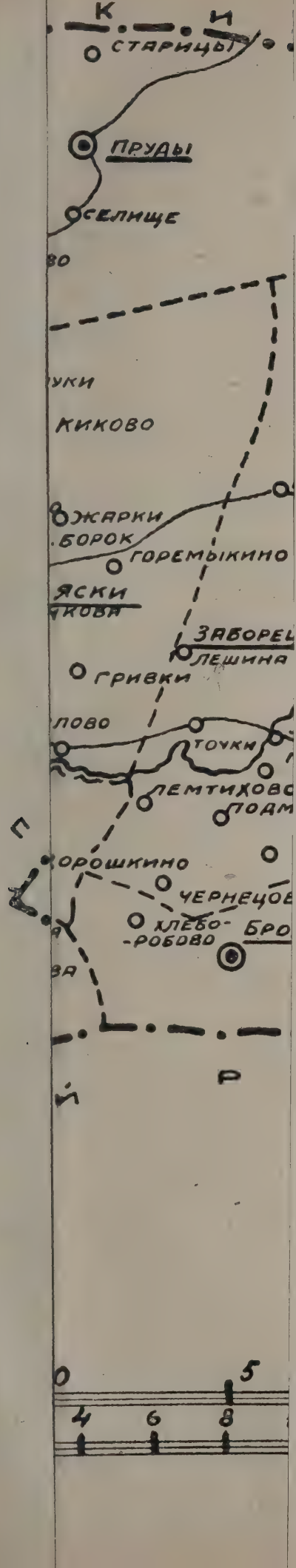
К
И
СТАРИЦЫ
ПРУДЫ
СЕЛИЩЕ
ЖАРКИ
БОРОК
ГОРЕМЫКИНО
ЯСКИ
ЗАБОРЕЦ
ЛЕШИНА
ГРИВКИ
ТОЧКИ
ЛЕМТИХОВО
ПОДМ
ЧЕРНЕЦОВ
ХЛЕБО-
-РОБОВО
БРО
Р
0
5
4
6
8

ГРАНИЦЫ РАЙОНА
» » С.-СОВЕТОВ
ЦЕНТРЫ » »
ЖЕЛ. ДОРОГИ
ГУЖ. » »
РЕКИ
ст. ДЕДОВИЧИ
Дедовичский район
Холмский район
Западная область
Калининская область
Старицы
Пруды
Оречино
Кряжы
Селище
Березово
Шилово
Воробьева
Ярилово (Грилово)
Сажино
Козулино
Болчино
Бокач (Буроткинна)
Буроткинна
Олешня
Липня
Вязье
Гребolец
Лука
Крутец Б.
Крутец М.
Ветчи
Гривы
Гривки
Межник
Захонье
Красносель
Храпь
Харлово
Ревун
Заполье
Дубишно
Жадиновичи
Рой
Сухарево
Загорье
Сидорково
Закручье
Растани
Негольщина
Зеркова
Дедовичи
Релка
Кр. Горка
Н. Склево
Жарки
Прушково
Клинова
Н. Борок
Горемыкино
Яски
Крюкова
Мостки
Лихачево
Подмошки
Байково
Раслово
Точки
Железницы
Городня
Лемтихово
Подмошье
Красулино
Монастыри
Рай
Гнилицы
Порожик
Шубино
Ямок
Лужок
Шаглино
Духова
Савина
Чагурина
Горки Диринны
Рогозина
Пажеривицы
Усадище
Фалькова
Хлопотова
Шапенское Устье
Калино
Бахново
Гороховица
Ручейки
Решетная
Гредново
Королькова
Кривино
Кинина
Мишина
Кузнецова
Дорошкино
Парли
Чернецово
Шутки
Калатилова
Хлебо-робово
Бродки
Хижи
Огороваста
Броды
Хохлово
Пезова
Ручьева
Пески
Филонова
Погиблово
Окулиха С. и Н.
Нивки
Серболово
Мокарево Н. и С.
Коложа
Папортная
Вязовка
Папостна
Чертова
Верстово
Персогово
Беседки
Красн. Борок
Зуево
Фурыгоры
Станки
Северн. Устье
Н. Клинец
Тюрикова
Ломовка
Кр. Луг
Яблонец
Маковье
Малашева
Иванцова
Заворец
Лешина
Шелонь
Плешевка
Шейкино
Лом. горка
Дегжо
Хвершовка
Апросова
Дровяны
Скриплевка
Пещивая
Пуст. болот
Сычево
Алексина
Поревичи
Петрово
Шушелово
Семеновщина
Яблонова
Горбатина
Починок
Быч-кова
Круглово
Ракитино
Сергово
Нивки
Красн. Горы
Великое Село
Оз. Ивановское
Кузнецово
Колылово
Седьцо
Дубровки
Базыково
Луки
Каскево
Попово
Городно
Загорье
Подгорье
Морозово
Кривково
Кленец
Мокрое
Радунка
Занево
Жедрицы
Клешиха
Филистова
Юрьева
Вышгород
Плотишно
Киверово
Закрючье
Мягково
Малинова
Минина
Антанова
Телегина Гора
Гафидово
Гнилки
Заворовье
Острова
Дубье
Ясонова
Ловать
Белая
Волга
Днепр
Западная Двина
Ильмень
Чудское оз.
Псковское оз.
Сосонка
Б. Пригон
М. Пригон
Карта
Дедовичского
района
В. 5 0 5 10 В.
КМ. 2 0 2 4 6 8 10 12 КМ.

Ветлечебница находится в селе Демянске ул. Ленина, № 7.

Площади главнейших угодий в районе составляют: пашня 16.100 *га*, покос 26.000 *га*. Общая лесная площадь равняется 28.077 *га*, в том числе под лесами местного значения 1.728 *га*.

Промышленность. *Цензовая промышленность* предоставлена в районе 1 действующим заведением.

Наименование предприятий	Форма подчинения	Владелец	Адрес	Списочное число на 1/VII—30 г.			Главные изделия
				Рабочих	Младш. обслуж. персон.	Служащих	
1. Демянский кожзавод.	Кооп.-пром.	Т-во «Кожтруд»	с. Демянск	6	1	2	Кожи крупные

Мелкая промышленность была представлена по данным кустарной переписи 1929 г. 1.208 заведениями с 1.522 участниками производства. Из гнезд кустарной промышленности в районе находятся: Аннинское бондарное гнездо (168 пром. един. с 208 участн.), Гибновское гончарное гнездо (70 пром. един. с 80 участн.), Поценовское щеточное (27 пром. един. с 45 участн.), часть Старо-Рахинского строчечного гнезда (12 пром. един. с 12 участн.) и Щегловское льно-прядильно-ткацкое гнездо (65 пром. един. с 101 участн.).

Торговля. На 1 января 1930 г. в Демянском районе имелось 51 торговое заведение, из них государственных 3, кооперативных 41 и частных 7 заведений. Торговый оборот района составил за 1928—29 хоз. год 1.190,2 тыс. рублей, в том числе на обобществленный сектор приходилось 1.140,2 тыс. рублей.

Кооперация. В районном центре находятся: Демянское райпо, Демянский райльносоюз, охотячейка, Демянское товарищество древообделочников, артель «Кожтруд Инвалид». В остальной части района находятся: 17 отделений райпо, 19 поселковых товариществ.

Железнодорожный и гужевой транспорт. Железных дорог в районе не имеется. С ближайшей железнодорожной станцией Лычково, районный центр связывается Лычковским трактом. Из остальных дорог, большое значение имеют Холмский тракт (Демянск—Холм) Полновский тракт Демянск — Полново) и Старорусско-Осташковский тракт.

Водные пути. В юго-западной части района протекает река Пола, впадающая в оз. Ильмень. Из притоков Полы наиболее значительными являются: р. Явонь, протекающая посредине района с востока на запад и принимающая р. Черноручейку, р. Пометь и р. Ладомерка. Система рек Полы орошает весь район. Общее протяжение водных путей района 126 *км*.

Связь. В районе находятся 3 почт.-телеграфн. учреждения (1 районное отделение Демянск и 2 нештатных агентства Висючий Бор и Ильина Горка).

Местный бюджет. Бюджет района на 1920—31 г. сведен в сумме 475,2 тыс. рублей, при чем собственные доходы района составят 111,8 тыс. рублей, а пособия из фонда регулирования 363,4 тыс. рублей. Сверх того поступят: от самообложения 19,4 тыс. рублей, из фонда медпомощи 4,5 тыс. рублей.

Народное образование. *Школьная сеть* района состоит из 32 школ I ступени и 1 школы ШКМ. Во всех школах района в 1929/30 уч. году было 2.025 учащихся. Из *детских* учреждений в районе находятся 1 очаг и 1 детский дом. Из учреждений *профессионального образования* в с. Демянске находится пентехникум. *Политико-просветительная работа* ведется в районе 4 избами-читальнями, 1 библиотекой, 1 домом крестьянина.

Грамотность. Среди населения района в возрасте 8 лет и старше по переписи 1926 года число грамотных составляло 57,4%.

Здравоохранение. Из учреждений здравоохранения в районе находятся (см. табл. ниже).

РАЙОННЫЙ ЦЕНТР. Село Демянск расположено на Лычково-Демянском тракте. Расстояние до Ленинграда 463 *км*.

Связь. *Почта*: Демянское почтовое отделение, *телеграф* есть, *телефон* междугородной сети есть (плата за 3 мин. разговора 1 р. 40 к.).

Путь следования. Из Ленинграда с Детскосельск. вокз. железной дорогой до станции Лычково Окт. ж. д. (через Новгород и Ст. Руссу) и далее 35 *км* по Лычково—Демянскому тракту.

Райисполком, с. Демянск, ул. Ленина, «Дом Советов», т. №№ 1 и 3.

Президиум. Предс. Щеглов, В. Т., члены: Бузинов, Г. К., Родионов, М. В., Яковлев, П. А., Захаров, Н. И., Соловьев, И. А., Морозов, Я. К.

Наименование лечебных учреждений	Местонахождение	Персонал		Число коек	Число зубврачей
		Мед-врачи.	Ср. мед-персонал.		
Демянская б-ца с амбулатор.	с. Демянск	3	7	35	1
Петровская амбулатория	д. Костьково	1	2	—	—
Санитарно-эпид. организация	с. Демянск	1	—	—	—

Кроме того в районе 1 аптека (село Демянск) и 2 яслей.

Районный Админ. Отдел., пл. Д. Бедного, № 6, т. № 16, нач. Богданов.

Специалисты в Отделах и частях РИК'а: агрономы: Петров, И. Ф., Калябин, М., райземустроитель Дмитриев, А. Д., райтехник Свердлов, Р. М., инстр. по огнестойкому стр-ву Бодров, Д. И.

Райком ВКП (б), «Дом Советов», т. № 2, отв. секр. Родионов, М. В.

Райком ВЛКСМ, «Дом Советов».

Прокуратура, «Дом Советов», т. № 11, прок. Городецкий, А. П.

Нарсуд, пл. Д. Бедного, № 8, т. № 15, нар. судья Сысоев, М. П.

Суд. исполнитель, ул. 1 Мая, № 56, Михайлов, Д. М.

Почт.-телегр. отделение, телеф. станция, радиоузел, ул. Ворошилова, № 8, т. № 20. зав. Макаркин, А. Е.

Межрайонная больница, ул. 1 Мая, № 11 т. № 13.

Амбулатория, ул. 1 Мая, № 13, т. № 14.

Аптека, ул. Ленина, № 29, т. № 17, зав. Шнейдерман, Р. Е.

Ветлечебница, ул. Ленина, № 7, зав. Осиновский, А. А.

Агропедтехникум, Школа Колхозной Молодежи, Кр. Наб., № 32, т. № 18, зав. Попов, И. М.

1-я школа I ст., ул. Ленина, № 24, зав. Дружинский. К. В.

2-я школа I ст, ул. Крупской, №1. зав. Митрофанова, М. П.

Детсад, ул. Ленина, № 32, зав. Исаева, М. Н.

Кино-театр, пл. Д. Бедного, зав. Иванов, П. Я.

Объедин. клуб колхозников им. Сталина, ул. Ленина, № 6, т. № 31, зав. Эсс, В. А.

Райбиблиотека, ул. Ленина, № 6, зав. Рублев.

С-х. Кредитный банк, «Дом Советов», т. № 4, зав. Роговкин, Ф. И.

Сельхозкоопсоюз, «Дом Сов.», т. №№ 6 и 7, Теслов, А. М.

Куст.-пром. т-во, «Дом Сов.», т. № 10, Васильев, П. И.

Колхозсекция, «Дом Сов.», т. № 8, Бузинов, Г. К.

Профорганизации: *Райпрофсовет*, «Дом Сов.», предс. Лупанов, С. М.; *м. к. рабпрос*, ул. Ленина, № 24, предс. Аничкова, З. А.; *м. к. совторгслужащих*, «Дом Сов.», предс. Образумова, О. Н.; *м. к. сельхозлесрабочих* «Дом Сов.», предс. Макаров, В. В.; *м. к. нарсвязи*, ул. Ворошилова, № 8, предс. Смородин, И. М.; *м. к. медсантруд*, ул. Ленина, № 29, предс. Соловьева, Н.

В с. Демянск издается районная газета «Трактор».

Дновский район.

Дновский район расположен на юго-западе области вокруг Дновского железно-дорожного узла. Район образован в 1927 году при районировании б. Псковской губ. на территории б. Порховского уезда и до ликвидации округов входил в состав Псковского округа. Район граничит с севера с Солецким, с запада с Порховским, с юга с Дедовичским и с востока с Волотовским районами.

Компактный, плотнонаселенный, расположенный вокруг крупного железнодорожного узла, льноводный район со слабо развитыми кустарными промыслами.

Территория района занимает 936 кв. км.

Население района на 1 января 1930 года исчислялось в 41900 человек, в том числе в районном центре гор. Дно 6.900 человек. В пределах района находится 283 сельских населенных пункта. На 1 кв. км. территории района приходится 37 сельских жителей. *По национальной* принадлежности среди населения района русские составляют 98,0%, эсты 0,8% ,поляки 0,4%, латыши 0,2%, евреи 0,2%, прочие 0,4%.

Административное устройство. В состав района входят: горсовет—1 г. Дно, сельсоветов – 12 [1]).

№№ по порядку	Наименование сельсоветов	Центр сельсовета	Расст. до РИК'а в км	Число населен. пунктов
1	Выскодский . . .	Выскодь .	8	19
2	Горушинский .	Б. Юрково	15	24
3	Дубровский . .	Гористо .	6	31
4	Заклинский . .	Заклинье	17	25
5	Замошский . .	Замошки 1	6	26
6	Крутецкий .	Андадуров Крутец	25	21
7	Лукомский . .	Лукома	12	18
8	Моринский . .	Морино	24	19
9	Панкратовский .	Панкратово	15	17
10	Рвовский . . .	д. Рвы	30	31
11	Скугровский . .	Скугры	4	23
12	Хотованский . .	Хотован	18	29

Сельское хозяйство. Общее число хозяйств в районе в 1929 году составляло 7335, из них в мае 1930 года было коллективизировано 6,8%. На 1-е сентября 1930 г. в районе находились следующие колхозы (см. табл. на 65 стр.).

Вет. пункт находится в с. Морино, Моринский с. с. Советская ул. д. 22. Ветучасток г. Дно, Советская ул. д. 22.

Агропункт находится г Дно при Райисполкоме.

Машинно-конная станция на 21 лошадь находится г. Дно при Райколхозсоюзе.

[1]) По постан. президиума ВЦИК от 10/XII—28 г. сейчас проводится работа по разукрупнению района. Запроектировано вместо 12 с/сов., создать 14 с/сов., выделив из некоторых сельских советов территорию и образовав новые сельские советы: а) Бельский с центром д. Белая (17 нас. пунктов). б) Нинковский—д. Нинково (6 нас. пунктов). в) Гарушинский с/совет намечено переименовать по центру в «Юрковский».

№№ по п рядку	Название колхозов	Т и п	Количество населения обоего пола	Количество земли в га	Мощность
1	Новый Труд	Коммуна	72	293	Мощная
6	Красные Скугры	Артель	109	236,03	Средняцкая
7	Красный Дновец	»	54	289,60	»
8	Об-во Хут. Свобода	»	68	503,84	»
9	Заря Коммунизма	»	107	415,59	Бедняцкая
10	Красный Луч	»	71	485	»
11	Красный Пролетарий	»	104	321,35	»
12	Дновский Рабочий	»	260	360	Средняцкая
13	Б о р е ц	»	90	206	Мощная
14	Красная Горка	»	100	494,84	Средняцкая
15	З а р я	»	150	455	»
12	За Власть Советов	Коммуна	86	302,56	Мощная
16	Красная Заря	Артель	18	125,00	Средняцкая
17	Красный Треугольник	»	106	472	»
13	Красный Путиловец	Коммуна	138	768,51	Мощная
18	Красное Вязье	Артель	65	270.40	Бедняцкая
19	Заклинье к Свету	»	82	334,43	Средняцкая
20	Красное Кипрово	»	32	110	»
14	Большевик	Коммуна	192	394,21	Мощная
21	Афонина Нива	Артель	39	123	Средняцкая
51	Красное Знамя	Коммуна	109	312,64	Мощная
22	Культура	Артель	22	194,81	Средняцкая
23	В Память ЛЕНИНА	»	128	329,44	»
24	Первомайское	»	106	450,75	»

В районе находится 1 *учхоз.*

1. «Красная Дубровка» Отд. Нар. Образов. в 8 км от ст. Дно.

Площадь главнейших угодий в районе составляют: пашня 41000 га, покос 18900 га. Общая лесная площадь в районе составляет 20858 га, в том числе 10559 га под лесами местного значения.

Промышленность. *Цензовая промышленность* представлена в районе 1 действующим заведением.

Наименование предприятия	Форма подчинения	Владелец	Адрес	Списочное число на 1/VII 1930 г.			Главные изделия
				Рабочих	Мл. обсл. персон.	Служащих	
Паровая мельница «Дно»	Кооп. потреб.	ТПО. Окт. ж. д.	Ст. Дно.	5	—	1	Мука

Мелкая промышленность была представлена по данным кустарной переписи 1929 г. 670 заведениями с 783 участниками производства.

Торговля. На 1 января 1930 г. в районе имелось 63 торговых заведений, из них 39 находилось в г. Дно. По социальным секторам сеть распределялась следующим образом: госторговля 10 заведений, кооперация 49 заведений и частная торговля 4 заведения. Торговый оборот района за 1928-29 хоз. год составил 5639,2 тыс. рублей, в том числе на обобществленный сектор приходилось 5502,3 тыс. рублей.

Кооперация. В районном центре имеются след. организации: Дновское райпо «Спайка», Дновский Ц. Р. К., Дновский кооператив инвалидов, Дновский райльносоюз. В остальной части района имеется 16 отделений райпо, 65 поселковых товариществ, Дновская охотрыбартель, Дновская промысловая артель 1-го мая.

Железнодорожный и гужевой транспорт. Район пересекают две линии Октябрьской железной дороги: Ленинград-Дно и Рыбинск-Псков и линия Моск.-Бел.-Балт. жел. дороги Дно-Витебск. Крупнейшей станцией района является железнодорожная станция Дно с грузооборотом в 1928-29 г. в 224.3 т. тонн. Общее протяжение железных дорог 57 км.

Район покрыт довольно густою сетью гужевых дорог, из которых важнейшие ведут к станциям железных дорог. Через станции Дно и Морино проложена дорога Старая Русса-Псков. Дно соединен гужевым путем с селом Любанцы, с ст. Дедовичи и юго-восточной частью района. От ст. Морино также расходится несколько дорог местного значения.

Водные пути. Реки района имеют небольшое значение, как сплавные пути. Из рек более круп-

ными являются Полонка, Дубенка и Белка. Значительных озер также в районе не имеется.

Связь. В районе находится 5 почт.-телегр. учреждений (1 районное отделение—Дно, 1 шт. агентство—Морино, 3 нешт. агентства—Хотовань, Панкратово, Вязье).

Местный бюджет. Бюджет района на 1930-31 г. сведен в сумме 482,3 тыс. рублей, причем пособия из фонда регулирования составят 309,8 тыс. рублей, а самообложение 63,5 тыс. рублей. Самостоятельный бюджет имеет Дно. (81,6 тыс. рублей).

Народное образование. *Школьная сеть* района состоит из 60 школ I ступени и 1 школы девятилетки. Из общего числа школ в г. Дно находятся: школы I-ой и II-ой ступени и 1 девятилетка. Во всех школах района в 1929-30 уч. году было 3821 учащийся. Из числа *детских учреждений* в районе находятся 1 деточаг в г. Дно. *Учреждения профессионального образования* в районе представлены: Марьино-Дубровской школой маслоделия и сыроварения, находящейся в сел. Марьина Дуброва и Дновской транспортной школой ФЗУ (г. Дно). Учащихся в учреждениях профобразования в 1929/30 году было—177 человек. *Политико-просветительная работа* ведется в районе 5 избами-читальнями, 1 библиотекой и 1 клубом.

Грамотность. Среди населения района в возрасте 8 лет и старше по переписи 1926 г. число грамотных составляло 55,4%.

Здравоохранение. Из учреждений здравоохранения в районе находятся:

Наименование лечебных учреждений	Местонахождение	Персонал		Число коек	Число зубврачей
		Мед. врачи.	Средн. медперс.		
Дновская Советская б-ца с амбул.	гор. Дно	2	3	10	1
36 р. врач. уч. Окт. ж. д. с амбул.	гор. Дно	4	16	50	3
Бельская амбулатория	сел. Белая	1	2	—	—
Костыжицкий врач. участ.	сел. Костыжицы	1	1	—	—
Понкратовская врач. амбул.	д. Михайлов погост	—	—	—	—
Пункт помощи на дому ж.-д. трансп.	гор. Дно	2	1	—	—
Консультация для женщ. и детей ж.-д. транспорта	гор. Дно	1	—	—	—
3 подвижная дез. камера ж.-д. тран.	гор. Дно	—	2	—	—

Кроме того в районе 1 аптека гор. Дно и 14 яслей.

РАЙОННЫЙ ЦЕНТР. Город расположен на железной дороге Ленинград-Витебск. Расстояние до Ленинграда 246 км.

Связь: *почта.*—Дновское почтовое отделение, *телеграф* есть, *телефон* междугородной сети есть (плата за 3 мин. разговора 95 к.).

Путь следования. Из Ленинграда железной дорогой до ст. Дно Окт. ж. д. Отправление поездов с Детскосельского вокзала.

Райисполком, гор. Дно, угол Володарской и Ленина улицы, д. № 27, тел. предс. № 19, общего стола № 17.

Президиум. Предс. Жаров И. К., члены: Серацкий В. Д., Лецис В. П. (зав. РФО), Скворцов В. С. (зав. Р.З.О), Хадынский И. В., Матвеев М. Н.

Специалисты в отделах и частях РИК'а. Райагроном Коломенский М. С., райзем Трей Я. Я., Инспектор прямых налогов Цибульский В. К., инспектор по с.-х. налогу Ушаков Б. И., инспектор Госстрахования Быстров, инспектор по бюджету Федоров И. Ф., инсп. соцвоса Артемьева М. С.

Горсовет, гор. Дно, угол Володарской и ул. Ленина, д. № 27, тел. № 15.

Президиум. Предс. горсовета Хадынский И. В., члены: Гаврилов В., Малинин С., Муравлев Ф., Богданова А., Карузин Я., Баранов Н., Миронов И., Алексеев В.

Райком ВКП(б), г. Дно, бульвар. д. № 6, тел. № 83.

Райком ВЛКСМ, г. Дно, бульвар. д. № 6, тел. № 84.

Нарсуд, ул. Калинина, № 17, тел. № 10, нар. судьи: Утехин М. М., Моргенштейн Ш. Д.

Прокурор Деарт.

Судебный Исполнитель. Родоушон А. Ф.

Почтово-телеграфное отделение, Телефонная станция и радиоприемник, г. Дно, Красная площадь, № 46, зав. Яковлев Н. И.

Железнодорожная больница и амбулатория, Невский пр., № 19, зав. врач Завилейский А. А.

Совбольница, Дновский парк, зав. врач Эпельбаум.

Аптека, Советская ул. №, 15, зав. Вульф.

Райшкола I и II ступени, Невский пр., зав. Яковлев.

Школа Ф.З.У., депо станции Дно, зав. Ждановский.

Детский сад, ул. Десятилетия, зав. Цинцинова.

Жел.-дор. клуб, при нем кино и библиотека, Комсомольская ул., 1, зав. Богачков.

Районное Кредитное т-во, Советская ул., 17, тел. № 25, зав. Курицын П. И.

Потребительское о-во «Спайка», Базарная пл., тел. № 24, зав. Стродзе Ф. А.

Кооператив инвалидов, ул. Володарского, 15, тел. № 22, зав. Сафронов И. И.

Рабочий центр. кооператив, Невский пр., тел. № 83, зав. Дуликовский Э. Э.

Райсельсоюз, Советская ул. 17, тел. № 23, зав. Упит П. Р.

Пункт Госторга, Трудовой пер., зав. Трофимов.

В г. Дно издается районная газета «Дновец».

Ефимовский район.

Ефимовский район расположен в восточной части области по направлению Северной ж. д. Район образован в 1927 году при районировании б. Череповецкой губернии из частей Устюженского и Тихвинского уездов. Район до ликвидации округов входил в состав Череповецкого округа. Район граничит с запада с Капшинским и Пикалевским, с юга с Миницким, с юго-востока с Верхнечагодощенским, с востока с Бабаевским и северо-востока с Борисово-Судским районами.

Обширный, редконаселенный, высоколесистый, заболоченный район с зерновым направлением сельского хозяйства, слабым развитием кустарной промышленности и сильным распространением лесных промыслов. Среди населения района значительно представлены вепсы (чухари) и карелы.

Территория района занимает 4.499 *кв. км.*

Население района на 1 января 1930 года исчислялось в 25.300 человек. В пределах района находится 336 сельских населенных пунктов. На 1 *кв. км* территории района приходится 6 жителей. *По национальной* принадлежности среди населения района русские составляют 77,5%, вепсы 13,1%, эсты 0,5%, поляки 0,1%, латыши 0,1%, немцы 0,1%, карелы 8,4% и прочие 0,2%.

Административное устройство. В состав района входят: сельсоветов—25.

№№ по порядку	Наименование сельсоветов	Центр сельсовета	Расст. до РИК'а в *км*	Число населен. пунктов
1	Абрамогорский	д. Абрамова Гора	25	12
2	Буржаевский	» Пудрино	45	11
3	Великосельск.	ус. Подбережье	10	13
4	Ефимовский	пос. Ефимовский (при РИК)	0	15
5	Журавлевский	д. Журавлево	18	12
6	Заголоденский	» Косые Харчевни	6	6
7	Кор-Горский	» Забелино	65	10
8	Коробищенский	с. Коробище	32	15
9	Логиновский	д. Логиново	55	7
10	Михалевский	» Михалево	18	35
11	Озеревский	с. Озерово	35	18
12	Пожарищенский	д. Пожарище	65	12
13	Потокский	» Поток	32	31
14	Прокушевский	» Прокушево	75	13
15	Радогощинский	» Радогоща	55	15
16	Ретешский	» Маренница	23	7
17	Серебрянский	» Иванино	32	8
18	Сидоровский	» Сидорово	80	10
19	Скверский	» Вел. Двор	42	8
20	Соминский	с. Сомино	22	13
21	Спировский	д. Кобылья гора	16	9
22	Стуловский	» Стулово	45	21
23	Тушемлевский	» Тушемля	28	9
24	Турандинский [1]	» Турандино	52	6
25	Шибаловский	пос. Подборовье	21	20

Сельское хозяйство. Общее число хозяйств в районе в 1929 году составляло 4.612, из них в мае 1930 года было коллективизировано 3,7%. На 1 сентября 1930 г. в районе находились следующие *колхозы* (см. табл. 1 на 68 стр.).

Ветнадзор в районе представлен ветлечебницей на ст. Ефимовской и 3 следующими ветпунктами (см. табл. 2 на 68 стр.).

Площади главнейших угодий в районе составляют: пашни 15400 *га*, покос 11200 *га*. Общая лесная площадь в районе составляет 230.431 *га*, в том числе 32.697 *га* под лесами местного значения.

Промышленность. *Цензовая промышленность* представлена в районе 3 действующими заведениями (см. табл. 3 на 68 стр.).

Мелкая промышленность была представлена по данным кустарной переписи 1929 г. 590 заведениями с 859 участниками производства.

Торговля. На 1 января 1930 г. в районе имелось 25 торговых заведений, из них государственных 2, кооперативных 22 и частных 1 заведение. Торговый оборот района за 1928-29 хоз. год составил 1.106,9 тыс. рублей, из них на обобществленный сектор приходилось 1.071,2 тыс. рублей.

Кооперация. В районном центре находятся: Ефимовское райпо, Ефимовский раймолживсоюз, промысловая артель «Древохимик». В остальной части района: 23 отделения райпо, 16 поселковых товариществ: «Новый Путь» (д. Панькино), «Красные Передовики» (Косые Харчевни) Заголоденское, Прокушевское, Спировское, Соминское, Абрамогорское, Ретешское, Сидоровское, Коробищенское, Вольское, Буржаевское, Пожарищенское, Шибаловское, Серебрянское, Ефимовское, Ефимовская охотрыбартель, Советская древообраб. артель.

Железнодорожный и гужевой транспорт. Район пересекает линия Северной жел. дороги Ленинград—Вятка и ветка от станции Подборовье на Чагоду. Общее протяжение железных дорог—94 *км*. Наиболее крупными станциями района являются Ефимовская (грузооборот в 1928-29 г. 52,6 т. *т*) и Подборовье (грузооборот в 1928-29 г. 35,0 т. *т*). Главнейший гужевой путь района проложен вдоль Тихвинского водного пути (из пределов Чагодощенского района через Сомино к ст. Ефимовской). Крупнейшим узлом гужевых дорог является Сомино. Северная половина района слабо изрезана гужевыми путями, важнейшие из них ведут к железнодорожным станциям Ефимовской и Заборье.

Водные пути. Тихвинский водный путь в пределах района проходит по реке Чагодоща, Горюн, оз. Вожанское, река Соминка, оз. Сомино, р. Валчина, каналу Тихвинскому, оз. Лебедином, р. Тихвинка. Кроме указанных рек, водными путями в районе являются Колпь, приток Суды, и притоки Чагодощи, Тушемля и Лидь. Общее протяжение водных путей района 337 *км*. Наибольший грузооборот в навигацию 1929 г. имели ст. Ефимовская 20,6 тыс. *т* и Соминский лесопильный завод 26,9 тыс. *т*.

[1]) Турандинский сельсовет образуется с 1/X—1930 г., вследствие выделения русского населения в особый сельсовет из состава нацменовского Логиновского сельсовета. Из числа сельсоветов являются нацменск. Кор-Горский, Логиновский (карелы), Пожарищенский, Прокушевский, Радогощинский и Сидоровский (вепсы).

№№ по порядку	Наименование колхоза	Уставная форма	Количество населения: Всего	Количество населения: В том числе трудоспособн.	Количество земли (пашни в га)	Местонахождение
1	«Новый Быт»	Коммуна	88	53	264	Логиновский, с/с ус. Климова
2	«Труженик»	С.-х. арт.	135	82	242	Великосельский, » д. В.-Села
3	«Бережок»	»	91	41	198	Тушемелевский, »ус. Бережок
4	«Ленинский Путь»	»	126	69	135	Озеревский, » ус. Поречье
5	им. «Молотова»	»	37	24	25	Кор-Горский, » д. Дубровка
6	«Красный Чухарь»	»	158	75	178	Радогощенский,» д. Радогоща
7	«Красный Борец»	»	100	54	127	Скверский, » д. Лидь

Совхозов в районе нет.

№№ по порядку	Наименование учреждения	Местонахождение: Название с/совета	Местонахождение: Название селения
1	Озеревский вет. пункт	Озеревский	сел. Озерово
2	Потокский » »	Потокский	пог. Поток
3	Радогощенский вет. пункт	Радогощенский	дер. Радогоща

Наименования предприятий	Форма подчинения	Владелец	Адрес	Списочное число на 1/VII-31 г.: Рабочих	Мл. обсл. персонал	Служащ.	Главные изделия
1. Соминский лесопильный завод	ВСНХ РСФСР	Трест Севзаплес	с. Сомино	118	8	20	Пиломатериал
2. Великосельский клепочный завод	Кооп. пром.	Великосельск. Куст. Пром. труд. артель «Древохимик»	ст. Ефимовская	30	3	5	Ящичная тара
3. Советский клепочный завод	»	Советская клепочная артель	ст. Заборье	32	5	6	»
		Итого по району		180	16	31	

Связь. В районе находится 7 почт.-телегр. учреждений (1 районное отделение—Ефимовское, 2 штатных агентства Заборье и Сомино и 4 нештатных агентства—Озерево, Подборовье, Радогоща и Тургош).

Местный бюджет. Бюджет района на 1930-31 г. сведен в сумме 507,8 тыс. рублей, при чем собственные доходы района составят 99,2 тыс руб., а пособия из фонда регулирования 408,6 тыс. руб. прочие поступления района: от самообложения—22,0 тыс. рублей, из фонда медпомощи—32,6 тыс. рублей.

Народное образование. *Школьная сеть* района состоит из 56 школ I ступени и 1 школы семилетки (с. Сомино) и 1 школы крестьянской молодежи (д. Радогоща). Во всех школах района в 1929-30 учебном году было 2.028 учащихся. *Детских учреждений* и *учреждений профессионального* образования в районе нет. *Политико-просветительная* работа ведется в районе 14 избами читальнями, 1 библиотекой и 1 клубом.

Грамотность. Среди населения района в возрасте 8 лет и старше по переписи 1926 г. число грамотных составляло 55,9%.

Здравоохранение. Из учреждений здравоохранения в районе находятся (см. табл. на 69 стр.).

РАЙОННЫЙ ЦЕНТР. Село Ефимовское расположено на железной дороге Ленинград—Вологда. Расстояние до Ленинграда 275 км.

Связь. *Почта*: Ефимовское почтовое отделение, *телеграф* есть, *телефон* междугородней сети есть (плата за 3 мин. разговора 1 р. 10 к.).

Путь следования. Из Ленинграда железной дорогой до ст. Ефимовская Северных жел. дор. Отправление с Московского вокзала.

Райисполком, ст. Ефимовская Сев. ж. д.

Президиум: Березин, председ. РИК'а, секр. Сахаров В. П., чл.: Лебедев В. П., Богданова, Васильев.

Наименование лечебных учреждений	Местонахождение	Персонал		Число коек	Число зубврачей
		Мед. врачи	Средн. медперс		
Соминская б-ца с амбулат.	с. Сомино	2	2	10	—
Борисовщинская амбулатория	погост Пелуши	1	1	—	—
Ефимовский врач. участ.	пос. Ефимовское	1	2	—	—
42 врач. участ. Окт. ж. д.	ст. Ефимовская	1	1	—	1
Верховско-Вольский фельдш. пункт	дер. Поток	—	2	—	—
Торонтаевский » »	—	—	2	—	—
Коробищенский » »	сел. Коробище	—	1	—	—
Соминский пункт первой помощи	» Кожаково	—	1	—	—
Венерологический Отряд	» Пелуши	1	1	—	—
Туберкулезный санаторий	» Тургош	2	3	45	—

Завед. Отделами и частями РИК'а: РФО—зав. Каинов, РЗО—зав. Лебедев В. П., РАО—нач. Золотарев.

Специалисты в Отделах и частях РИК'а: райагроном Дубровин, пом. райагронома Федоров А. Ф., райземустроитель Логинов В. П., райлесовод Георгиевский А. И., агроном-колхозник Куделин, раймелиоратор Осипов М. С., и о. техника-строителя Кулаченков Н. Ф., дор. десятник Семериков, практикант по дор. стр-ву Ухова А. Ф., райврач Черников Н. С., райветврач Сидоров В. А.

Райком ВКП (б), ст. Ефимовская Сев. ж. д.

Райком ВЛКСМ, ст. Ефимовская Сев. ж. д.

Нарсуд, ст. Ефимовская, нар. судья Перлов.

Почт.-телегр. контора, ст. Ефимовская, зав. Говоров Н. А.

Райбольница, зав. врач Черников Н. С.

Врач. амбулатория жел.-дор., зав. Балицкий.

Ветлечебница, зав. ветврач Сидоров В. А.

Ефимовская школа I ст., зав. Кривоборская М. М.

Быстрорецкая школа I ст., зав. Соколова.

Райбиблиотека, зав. Федорова П.

Клуб им. Томского, зав. Хмельнова.

Кредитное Т-во, предс. Малков В. А.

Районное П.О., предс. Хмельнов К. Ф.

Куст-пром. артель «Древохимик», предс. Алексеев Н. И.

Семполеводсоюз, предс. Позденков О.

Пункт Госторга, зав. Ухов П. В.

Профорганизации: *Райпрофсовет*, предс. Макаров; *райместком совторгслужащих*, предс. Федоров; *РайМК рабпрос*, предс. Чехов; *райрабком сельхозлесрабочих*, предс. Белов; *МК транспортников*, предс. Симонов И. З.; *МК железнодорожников*, предс. Долгайлов И. А.

Жуковский район.

Жуковский район относится к числу районов, расположенных по линии Мологской ж. д. Район образован в 1927 году при районировании б. Череповецкой губернии на территории б. Тихвинского уезда и до ликвидации округов входил в состав Ленинградского округа. Район граничит с севера с Тихвинским, с запада с Будогощенским, с юго-запада с Мало-Вишерским, с юга с Бельским и с востока с Пикалевским районами.

Небольшой слабонаселенный высоколесистый район с зерновым направлением сельского хозяйства и слабым развитием кустарных промыслов.

Территория района занимает 1707 *кв. км.*

Население района на 1 января 1930 года исчислялось в 16.000 человек. В пределах района находится 284 сельских населенных пункта. На 1 *кв. км* территории района приходится 9 жителей. *По национальной* принадлежности среди населения района русские составляют 92,7%, латыши 0,1%, эсты 0,1% и прочие 0,1%.

Административное устройство. В состав района входят: сельсоветов—14.

№№ по пор.	Наименование сельсоветов [1]).	Центр сельсовета.	Расстояние до РИК'а в км	Число населен. пунктов
1	Березинский	д. Березино.	30	16
2	Вошковский	д. Вошково.	15	17
3	Елисеевский	д. Елисеево.	25	38
4	Жуковский	д. Жуково.	0	38
5	Звонецкий	д. Звонцы.	25	26
6	Клишинский	д. Дворище.	8	26
7	Левовский	д. Левово.	25	12
8	Мозолевский	с. Мозолево.	30	33
9	Никулинский	д. Никулино М.	20	12
10	Ново-Крапивницкий	д. Н. Крапивна	7	17
11	Обречихинский	д. Подберезье.	15	11
12	Порогский	д. Порог.	8	8
13	Сивцовский	д. Сивцево.	35	20
14	Смолинский	д. Смолино.	8	10

[1]) Центры Клишинского и Обречихинского с/советов не утверждены. Утвержденными центрами являются: первого—д. Клишино и второго—д. Обречиха.

Сельское хозяйство. Общее число хозяйств в районе в 1929 году составляло 3037, из них в мае 1930 года было коллективизировано 4,7%. На 1-ое сентября 1930 г. в районе находились следующие колхозы:

№№ по пор.	Наименование колхозов.	Уставная форма	Количество населения.	Мощность.	Количество пашни в *га.*	Количество покоса в *га.*
1	Революция	с/х артель	85	Ниже средн.	83,97	89,18
2	Красная Руда	„	147	Средняя.	91	115
3	Верный Путь	„	146	Ниже средн.	74,9	79,6
4	Смычка	„	120	„ „	51,97	62,8
5	Единство	„	214	Средняя.	151,47	242
6	Новая жизнь	т-во С.О.З.	81	Ниже средн.	45,23	61,45

Совхозов в районе нет.

Вет. лечебница. Цент. Жуково: п/о Жуково. Ветпункты: 1) Неболчский, п/о. Неболчи. 2) Звонецкий, п/о Звонец.

Агропункты: 1) Жуковский п/о Жуково, 2) Звонецкий п/о Звонец.

Машинных станций нет.

Площади главнейших угодий в районе составляют: пашня 8.100 *га*, покос 11.500 *га*. Общая лесная площадь в районе составляет 100.071 *га*, в т. ч. 29.028 *га*, под лесами местного значения.

Промышленность. *Цензовых промышленных заведений* в районе не имеется. *Мелкая промышленность* была представлена по данным кустарной переписи 1929 года 411 заведениями с 502 участниками производства.

Торговля. На 1 января 1930 г. в районе имелось 22 торговых заведения, из них государственных 3, кооперативных 17 и частных 2 заведения. Торговый оборот района за 1928-29 хоз. год составил 1212,9 тыс. рублей, в том числе на обобществленный сектор приходилось 1149,1 тыс. руб.

Кооперация. В районном центре кооперативных организаций нет. Правление Жуковского райпо находится на ст. Неболчи и имеет 17 отделений. Кроме того в районе имеется: 8 промыслово-кооперативн. артелей: Хотецкая кирпичная артель, Веснинская известковая артель, деревобделочная артель „Смолинский Кустарь“ (дер. Бережок), деревообделочная артель „Звонецкий Кустарь“, „Объединенный труд“ артель по выработке смолы (Жуково), „Запольский Кустарь“ артель по выработке клепки и смолы (Заполье), столярно-бондарная аргель „Жадовский Кустарь“ (дер. Жадово), 3 лесозаготов. артели: Березинская, Жуковская и Смолинская и 2 поселковых товарищества.

Железнодорожный и гужевой транспорт. Район пересекается линий Мологской жел. дор. Будогощь-Овонище на протяжении 38 *км*. Наиболее крупной станцией района является Неболчи (грузооборот в 1928-29 г. 67,1 тыс. *т*). Главнейшими гужевыми путями района служат: дорога, идущая от Тихвина через селение Микулино и Любытино на Боровичи, и дорога, проложенная от станции Неболчи через районный центр Жуково в направлении к гужевому пути Тихвин — Боровичи. Остальные дороги имеют местное значение и связывают отдаленные от центра селения с 2 главнейшими гужевыми путями.

Водные пути. Главной рекой района является Сясь, протекающая по району на протяжении 75 *км* и принимающая Воложбу, Шую и Дрегль. В Воложбу впадают: Рагуша, Линейка и Теребежка; Дрегля принимает Крапивенку и Вякуньку. По юго-западному краю района течет со множеством мелких притоков река Мда, приток Мсты. Общее протяжение водных путей района 311 *км*. В районе залегает множество небольших озер, разбросанных по всей территории района: самым крупным из них являются: оз. Микулинское и оз. Островитино.

Связь. В районе находится 3 почт.-телегр. учреждения (1 районное отделение — Жуково, 1 отделение—Неболчи, 1 шт. агентство—Звонец).

Местный бюджет. Бюджет района на 1930-31 г. сведен в сумме 400,1 тыс. рублей, при чем собственные доходы района составят 83,6 тыс. рублей, а пособия из фонда регулирования 316,5 тыс. рублей. Прочие поступления района: от самообложения 15.0 тыс. рублей, из фонда медпомощи 4,1 тыс. рублей.

Народное образование. *Школьная сеть* района состоит из 36 школ I ступени, 1 школы колхозной молодежи. Во всех школах района в 1929-30 учебном году было 1.513 учащихся. *Детских* учреждений и учреждений *профессионального образования* в районе нет. *Политико-просветительная* работа ведется в районе 3 избами-читальнями, 1 клубом и 1 библиотекой.

Грамотность. Среди населения района в возрасте 8 лет и старше по переписи 1926 года число грамотных составляло 56,4%.

Здравоохранение. Из учреждений здравоохранения в районе находятся:

Лечебные учреждения.	Местонахождение.	Персонал: Мед. врачи.	Персонал: Средн. медперс.	Число коек.
Жуковский врач. участок	с. Жуково.	2	2	—
48 врач. участ. Окт. ж. дор.	ст. Неболчи.	1	1	—
Звонецкий фельдш. пункт	д. Звонец.	—	1	—
Неболочский фельд. пункт	ст. Неболчи.	—	1	—
Ясли (одни)		—	—	82

РАЙОННЫЙ ЦЕНТР—село Жуково расположен на гужевой дороге Неболчи—Жуково—Тихвин. Расстояние до Ленинграда 224 *км.*

Связь: *Почта.* Жуковское почтовое отделение, *телеграфа* нет, *телефон* междугородней сети есть (плата за 3 мин. разговора 75 к.).

Путь следования. Из Ленинграда железной дорогой до ст. Неболчи Мологской жел. дороги и далее 16 *км* по гужевой дороге Неболчи—Жуково. Отправление поездов с Московского вокзала, пл. Восстания.

Райисполком, п/о Жуково, усадьба Тереховичи, тел. 12.

Президиум. Председатель Карпушенко, А. Д., члены: Хапцов, В. М. (зав. Райфо), Зорин, И. П. (зав. Райзо), Филиппов, П. И., Германов.

Зав. отделами РИК'а: Антонов, А. А.—инспектор соцвоса, Гульда, И. И.—нач. РАО.

Специалист в отделах и частях РИК'а: райагроном Малаховский.

Райком ВКП(б) и Райком ВЛКСМ, п/о Жуково, Жуковский РИК, тел. 12.

Нарсуд, п/о Жуково, тел. п/о, нарсудья Никонов, К. В.

Почтовое отд. Жуково, тел. при п/с, зав. Беликов, Ф. П.

Жуковский врачебно-амбулаторный пункт, п/о Жуково, д. Боровинка, тел: РИК'а № 12, зав. Бугаева, А. П.

Школа Ш. К. М., зав. Подольский, И. А.

Опорная школа, зав. Гордеева, В. П.

Райбиблиотека, зав. Антонова, К. А.

Профклуб, зав. Пугачев, Ф. С.

Райпо находится на ст. Неболчи. Предс. Щукин.

Кредитное т-во, п/о Жуково, с. Дрегли, тел. РИК'а № 12, предс. Бойцев, П. Ф.

Профорганизации: *М. К. Союза Совторгслужащих* — предс. Бойцев, *Медсантруд* — предс. Цветков, А. С., *Рабпрос* — предс. Позднышев, В. А., *Сельхозлесраб.*—Архипов, А. С.

Залучский район.

Залучский район образован в 1927 году при районировании б. Новгородской губернии на территории Старорусского уезда и до ликвидации округов входил в состав Новгородского округа. Район граничит с севера со Старорусским и Польским, с юго-запада с Поддорским, с юга с Молвотицким и с востока с Демянским районами.

Небольшой лесистый район зернового направления сельского хозяйства и развитыми лесными промыслами.

Территория района занимает 1265 *кв. км.*

Население района на 1 января 1930 года исчислялось в 20800 человек. В пределах района находится 135 сельских населенных пунктов. На 1 *кв. км*, территории района приходится 16 жителей. По *национальной* принадлежности среди населения русские составляют 99,8%, эсты 0,1% и прочие 0,1%.

Административное устройство. В состав района входят: сельсоветов—11.

№№ по порядку	Наименование сельсоветов	Центр сельсовета	Рассояние до РИК'а в км	Число населен. ных пунктов
1	Боровский . .	с. Бор	22	10
2	Верясский . .	» Верясско	13	6
3	Дегтяревский .	» Дегтяры	16	16
4	Залучский . .	» Залучье	—	13
5	Засовский . .	д. Засово Большое	10	18
6	Кузьминский .	» Кузьмино	13	12
7	Лукинский . .	» Лука	13	7
8	Рахлицкий . .	» Рахлицы	20	22
9	Стреченский . .	» Стречно-Вольн.	7	11
10	Сутокский . .	с. Сутоки	12	10
11	Шубинский . .	д. Шубино	16	10

Сельское хозяйство. Общее число хозяйств в районе в 1929 году составляло 4422, из них в мае 1930 года было коллективизировано 4,5%. На 1 сентября 1930 г. в районе находились следующие колхозы (см. табл. на 72 стр.).

Ветпунктов в районе нет.

Машинных станций в районе нет.

Площади главнейших угодий в районе составляют: пашня 15100 *га* покос 30200 *га*. Общая лесная площадь в районе составляет 54422 *га*, в том числе 2064 *га* под лесами местного значения.

Промышленность. *Цензовых промышленных* заведений в районе не имеется. *Мелкая промышленность* была представлена по данным кустарной переписи 1929 г. 532 заведениями с 660 участниками производства. Из гнезд кустарной промышленности в районе находится Князевское Смолокуренное гнездо (73 промысл. един. с 146 участн.).

Торговля. На 1 января 1930 г. в Залучском районе имелось 15 торговых заведений, из них государственных 1, кооперативных 13 и частных 1 заведение. Торговый оборот района составил за 1928-29 хоз. год 536,9 тыс. рублей, в том числе на обобществленный сектор приходилось 508,1 тыс. рублей.

Кооперация. В районном центре находятся: Залучское райпо, Залучский райльносоюз, Залучское лесорубочное товарищество, Залучская охотрыбартель. В остальной части района находятся 13 отделений райпо, 35 поселковых товариществ.

Железнодорожный и гужевой транспорт. По территории района железных дорог не проходит. Районный центр связан грунтовыми дорогами со станциями Старая Русса и Пола.

Водные пути. По западной границе района протекает р. Ловать, а по территории района текут притоки Ловати: Рабья Заробская с притоком Рабьей Боровской и Рабья Великосельская с притоком Рабьей Сорокопенной. Общее протяжение водных путей района 203 *км*. Восточной границей района на небольшом протяжении является река Пола.

Связь. В районе находится 2 почт.-телегр. учреждения (1 районное отделение Залучье и 1 нешт. агентство Черенчицы).

Местный бюджет. Бюджет района на 1930-31 г. сведен в сумме 323,0 тыс. рублей, при чем

№№ по порядку	Наименование	Система колхоза	Адрес	Количество населения: Хозяйств	Едоков
1	Имени Ворошилова	с/х. коммуна	п/о. Рамушево п. Сутоки	13	38
2	Нырненец	с/х. коммуна	п/о. Рамушево д. Июдкино	96	400
3	Имени Буденного	с/х. артель	п/о. Рамушево д. Бяково	10	51
4	Искра	с/х. артель	п/о. Залучье Рахлицкого с/с д. Погостище	22	115
5	Красный Луч	„	п/о. Залучье д. Рахлицы	16	69
6	Имени В. И. Ленина	„	п/о. Залучье д. Шотово	6	27
7	Пробуждение	„	п/о. Залучье д. Залучье	27	82
8	Заветы Ленина	„	п/о. Залучье Залучского с/совета	9	38

В районе совхозов нет.

собственные доходы района составят 101,5 тыс. рублей, а пособия из фонда регулирования 221,5 тыс. рублей. Сверх того поступят: от самообложения 22,4 тыс. рублей, из фонда медпомощи 15,0 тыс. рублей.

Народное образование. *Школьная сеть* района состоит из 31 школы I ступени и 1 школы ШКМ. Во всех школах района в 1929/30 учебном году было 1643 учащихся. *Детских учреждений и учреждений профессионального образования* в районе нет. *Политико-просветительная* работа ведется в районе 5 избами-читальнями, 1 библиотекой и 1 клубом.

Грамотность. Среди населения района в возрасте от 8 лет и старше по переписи 1926 года число грамотных составляло 56,9%.

Здравоохранение. Из учреждений здравоохранения в районе находится:

Наименование лечебных учреждений	Местонахождение	Персонал: Мед-врачи.	Персонал: Средн. медперс.	Число коек
Будомицкая б-ца с амбулаторией	дер. Будомицы	1	1	17
Залучская амбулатория	сел. Залучье	1	2	—

Кроме того в районе 11 яслей.

РАЙОННЫЙ ЦЕНТР — село Залучье расположено на Старо-Русском-Молвотицком тракте. Расстояние до Ленинграда 350 *км.*

Связь: *почта* — Залучское почтовое отделение, *телеграфа* нет, *телефон* междугородной сети есть (плата за 3 мин. разговора 1 р. 25 к.).

Путь следования из Ленинграда железной дорогой до ст. Старая-Русса окт. ж. д. (через Батецкую) и далее 48 *км* по тракту Старая-Русса—Залучье-Молвотицы. Отправление поездов с Детскосельского вокзала.

Райисполком п/о Залучье, т. № 1.

Президиум. Предс. Савельев, И. Е., секретарь Иванов, В. П., члены: Волков, И. Е., Васильев, И. П., Павлов, К. Н., Столяров, В. П., Палтова, Тимофеев, Максимов.

Завед. отделами и частями РИК'а: РФО—Павлов, К. Н., РЗО — зав. Васильев, И. П., — РАО—нач. Тимофеев, РКИ—пред. Палтова.

Специалисты в отделах и частях РИК'а: экономист-плановик Белов, Н. Е., райземустроитель Лавров, А. С., агрономы: Ульянов, А. М. и Ефимов, Н. С.

Райком ВКП(б), п/о Залучье.

Райком ВЛКСМ, п/о Залучье, т. № 8.

Нарсуд, с. Залучье, нар. судья Кисилевский, Н. В.

Суд. исполнитель Баранов, А.

Почтовое отделение (почта, телеграф, телефон), с. Залучье, т. № 6, зав. Рудометов.

Медпункт, с. Залучье, зав. медпунктом Успенская.

Опорная школа 1 ст., с. Залучье, зав. Федорова, А. Ф.

Райбиблиотека, зав. Принцев.

Клуб, зав. Кисилевский.

Кредитное т-во, предс. Максимов.

РкКОВ предс. Шарапов.

Районное П. О., т. № 2, предс. Петров.

Райльносоюз предс. Федоров.

Райколхозсекция.

Пром.-кооп. т-во «Красный Лесоруб», т. № 4, предс. Прокофьев, Г.

Лестранхоз, т. № 10, нач. Сиднев.

Загот. пункт Госторга, зав. Голубев.

Союз охотников, Мощетов.

Профорганизации: *Райпрофсовет*, предс. Смирнов; *МК совторгслужащих*, предс. Белов, Н. Е. *МК сельхозлесрабочих*, предс. Федоров, Д.; *МК рабпрос*, предс. Стальнов Е. А.

Кадуйский район.

Кадуйский район расположен в восточной части области по направлению Северной жел. дор. Район образован в 1927 году при районировании б. Череповецкой губернии из частей б. Белозерского и Череповецкого уездов. До ликвидации округов район входил в состав Череповецкого округа. Район граничит с севера с Белозерским, с запада с Бабаевским, с юга с Устюженским и с востока с Череповецким районами.

Обширный редконаселенный, заболоченный, лесистый район с экстенсивными формами земледелия зернового и частично молочного направления, со слабо развитой кустарной промышленностью и значительно развитым отходом на лесозаготовки и сплав.

Территория района занимает 4.415 *кв. км.*

Население района на 1 января 1930 г. исчислялось в 39.100 человек. В пределах района находится 620 сельских населенных пунктов. На 1 *кв. км* территории района приходится 9 жителей. *По национальной* принадлежности среди населения района русские составляют 99,9%.

Административное устройство. В состав района входят: сельсоветов—31.

№№ по порядку	Наименование сельсоветов [1])	Центр сельсовета	Расстояние до РИК'а в км	Число населенных пунктов
1	Андогский	выс. Черемушка	28	32
2	Андроновский	д. Семенская	38	19
3	Барановский	» Барановская	60	36
4	Бойловский	» Бойлово	18	38
5	Б. Горский	» Ивановская	20	47
6	Вахонькинский.	с. Пречистое	31	26
7	Великосельский	с. Великое	48	13
8	Вертягинский	д. Вертягино	44	11
9	Воронский	» Андроново	29	5
10	Георгиевский	с. Георгиевское	71	40
11	Глебовский	с. Перхлойда	83	19
12	Заозерский	» Заозерье	10	10
13	Заэрапский	» Заэрап	35	23
14	Ишкобойский	д. Ишкобой	36	22
15	Кадуйский	» Теплово	0	32
16	Конецкий	» Кодинская	96	15
17	Кузьминский	» Кузьминская	49	14
18	Лойдицкий	» Искрино	114	14
19	Мазский	» Маза	35	16
20	Никановский	» Старина	34	16
21	Петухский	» Горка	12	10
22	Прягаевский	» Прягиево	30	24
23	Пусторадицкий	п. Пусторадицы	8	27
24	Рыконецкий	д. Рыконец	62	7
25	Сиучский	» Сиуч	45	18
26	Старухский	» Б. Старухи	6	25
27	Танищский	с. Успенское	54	11
28	Уйтинский	д. Уйта	28	12
29	Хохловский	» Хохлово	14	12
30	Ципелевский	» Ципелево	35	15
31	Шикше-Островский	Шикши Остров	112	11

Сельское хозяйство. Общее число хозяйств в районе в 1929 году составляло 7.954, из них в мае 1930 года было коллективизировано 3,3%. На 1 сентября 1930 г. в районе находились следующие колхозы (см, табл. на 74 стр.).

Площади главнейших угодий в районе составляют: пашня 21.500 *га*, покос 17,7 *га*. Общая лесная площадь в районе составляет 187.632 *га*, в том числе 31.866 *га* под лесами местного значения.

Промышленность. *Цензовых* промышленных заведений в районе не имеется. *Мелкая промышленность* была представлена по данным кустарной переписи 1929 года 506 заведениями с 857 участниками производства.

Торговля. На 1 января 1930 г. в районе имелось 47 торговых заведений, из них государственных 4, кооперативных 40 и частных 3 заведения. Торговый оборот района за 1928 — 1929 хоз. год составил 3.068,8 тыс. рублей, в том числе на обобществленный сектор приходилось 2.936,2 тыс. рублей.

Кооперация. В районном центре находятся следующие организации: Кадуйское райпо, Кадуйский Плодовощсоюз и Кадуйский Семполеводсоюз, Кадуйское поселковое товарищество. В остальной части района находятся: 32 отделения райпо, 30 поселковых товариществ: Ципилевское, Прягаевское (дер. Стан), Великосельское, Вертягинское, Бойловское, Ишколойское, Андогское, Большегорское, Вахонькинское, Андроновское, Никоновское, Кузьминское, Мазское, Заэрапское, Уйтинское, Сиучское, Георгиевское, Шишеостровское, Конецкое, Глебовское, Замошское, Пусторадицкое, Хохловское, Петухское, Старухское, Прягаевское, Барановское, Рыконецкое, Танищское, Лойдинское. 5 промартелей: Рыкинецкая (стройматериалы), Андогская (металлическая) и кожевенные: Шикобайская, Мазская и Вахонькинская и Кадуйская охотячейка.

Железнодорожный и гужевой транспорт. Район пересекает линия Северной жел. дороги Ленинград—Вятка на протяжении 70 *км*. Крупнейшая станция района Сиуч (грузооборот в 1928—29 г. 33,4 тыс. *т*). Главнейшие гужевые пути района проложены вдоль течения рек Суды и Андоги: первая дорога соединяет ст. Кадуй с Борисовым, а вторая идет от Череповца в северную часть Кадуйского района.

Водные пути. Район чрезвычайно богат сплавными реками, которые принадлежат к системе Суды. Суда пересекает район с северо-запада на юго-восток на значительном протяжении и в нижнем течении становится судоходной. На территории района протекают притоки Суды: Колпь, Андога, Шогда и Петух. Из притоков Колпи крупнейшими являются: Сиуч с Саркой, Кутоки и Маза. Крупнейшие притоки Андоги: Шулма с Козарой и Кумсарой, Визьма, Иштома, Мича, Солохта. Общее протяжение водных путей района: 653 *км*.

Связь. В районе находится 6 почт.-телеграфн. учреждений (1 районное отделение—Кадуй, 2 отделения — Сиуч и Уйта, 3 шт. агентства—Барановское, Георгиевское и Стан).

[1]) Центры сельсоветов: Пусторадицкого — пог. Пусторадицы, Сиучского—д. Сиуч не утверждены. Утвержденными вместо них значатся: д. Кадуй и п. Заполье.

№№ по порядку	Наименование колхоза	Т и п	Местонахождение	Количество населения	Количество земли в га	Количество хозяйств.
1	Искра Ленина	Коммуна.	П/о. Георгиевское, Георг. с/с.	153	242	30
2	Строитель	С.-х. артель.	Ст. Кадуй, Заозерский с/с	186	641	46
3	Вперед	»	Ст. Суда, Хохловский с/с.	39	170	8
4	Смычка	»	Тоже	55	138	12
5	Имени Сталина	»	Ст. Уйта. Воронской с/с.	135	277	27
6	Красная Звезда	»	Тоже	167	450	38
7	Имени Володарского	»	Тоже	127	531	22
8	Имени Урицкого	»	Ст. Уйта, Мазский с/с.	75	165	20
9	Вперед к Социализму	»	Ст. Уйта, Кузьминского с/с.	23	39	8
10	Красный Пахарь	»	П/отд. Барановское	111	500	26
11	Пионер	Коммуна.	П/о. Стан, Вахонькинский с/с.	37	120	9
12	Труд	»	Тоже	66	226	16

В районе находятся 2 *совхоза*.

1. Владимировка. Ст. Суда. Хохловский с/с. 2. Андога. П/отд. Стан. Андогский с/с.

Местный бюджет. Бюджет района на 1930—31 г. сведен в сумме 512.8 тыс. рублей, при чем собственные доходы района составят 120,7 тыс. рублей, а пособия из фонда регулирования 392,1 тыс. рублей. Прочие поступления района: от самообложения—28,0 тыс. рублей, из фонда медпомощи 2,1 тыс. руб.

Народное образование. *Школьная сеть* района состоит из 60 школ I ступени и 1 школы семилетки. Во всех школах района в 1929/30 учебном году было 3.194 учащихся. Из числа *детских* учреждений в районе находится детдом при ком. «Искра»; учреждений *профессионального образования* в районе нет. *Политико-просветительная работа* ведется в районе 16 избами-читальнями, 8 школами малограмотных, 2 ликпунктами, 4 кинопередвижками и 3 библиотеками.

Грамотность. Среди населения района в возрасте 8 лет и старше по переписи 1926 г. число грамотных составляло 61,2%.

Здравоохранение. Из учреждений здравоохранения в районе находятся (см. табл. ниже).

РАЙОННЫЙ ЦЕНТР с. Кадуй [1]) расположено на железной дороге. Расстояние до Ленинграда 430 *км*.

Связь: *почта*, Кадуйское почтовое отделение, *телеграф* есть, *телефон* междугородной сети есть (плата за 3 мин. разговора 1 р. 85 к.).

Путь следования из Ленинграда железной дорогой до станции Кадуй Северных жел. дор.

Отправление [поездов с Московского вокзала (пл. Восстания).

Райисполком, станция Кадуй Северных жел. дор., тел. без №.

Президиум: Борисов А. П., Сергеев Н. М., Кузиков Ф. А., Жуков, Тихомиров, Голодаев, Васильев С. В.

Завед. отделами и частями РИК'а: зав. РФО Васильев С. В., зав. РЗО Сергеев Н. И., зав. РОМХ Филиппов, зав. РАО Кутырин М. М., зав. РОНО Белов И. М. (инспектор соцвоса и профобра), зав. РКИ Голодаев.

Специалисты в отделах и частях РИК'а: инспектор бюджета Бунов М. С., страховой агент Успенский К. А., райагроном Егоров В. Е., райземлеустроитель Кавардин П. А., агроном-животновод Есеев К. Д.

Райком ВКП(б), ст. Кадуй, тел. б/№.

Райком ВЛКСМ, ст. Кадуй.

Наименование лечебных учреждений	Местонахождение	Персонал		Число коек
		Медиц. врачи	Средн. медиц. перс.	
Андогская райбольница с амбул.	Андога.	2	7	25
Барановский врач. уч. с амбул.	Сел. Барановo.	1	2	13
Георгиевская амбулатория	Сел. Георгиевское.	1	3	—
Кадуйская »	Сел. Теплое.	1	2	—
Боровская »	Дер. Бор.	1	2	—
Кадуйский пункт перв. помощи жел.-дор. тр.	Сел. Теплое.	2	2	—
Владимировский детск. костн. санатор.	—	1	5	40
Дом отдыха «Андога»	Совхоз Андога.	—	—	127 сезон.

Кроме того в районе 1 магазин санитарии и гигиены (сел. Теплое).

[1]) По постан. ВЦИК центр Кадуйского р-на имеет быть перенесен в с. Стан. Осуществление этого постан. предположено в ноябре месяце этого года.

Нарсуд, ст Кадуй, нар. судья Воронов.
Почтовое отделение «Кадуй», телефон, зав. Метелкин В. Е.
Врачебный пункт, зав. Котов А. Я.
Школа I ступени, зав. Орлова.
Райполитпросвет, зав. Сизин.
Клуб и библиотека, зав. библ. Павлова.
Районное кредитное т-во, зав. Богданов.
Районное П. О., зав. торг. отделом Кульнев.
Плодоовощсоюз.
Семполеводсоюз, зав. Еремкин.
Райпрофсовет, зав. отд. Комиссаров.
Профорганизации: *совторгслужащих* —Зуев С.; *рабпрос*—Киселева; *железнодор.*—Белозеров.

Капшинский район.

Капшинский район образован в 1927 году при районировании б. Череповецкой губернии на территории быв. Тихвинского уезда и до ликвидации округов входил в состав Ленинградского округа. Район граничит с севера с Виницким и Оятским, с северо-запада с Пашским, с запада и юга с Тихвинским и Пикалевским и с востока с Ефимовским и Борисово-Судским районами.

Глухой, обширный, крайне редконаселенный, изобилующий сплавными путями и болотами высоколесистый район, расположенный в отдалении от железно-дорожных путей, с экстенсивными формами сельского хозяйства зернового направления с остатками подсечной системы и сильным развитием лесных промыслов.

Территория района занимает 3.084 *кв. км.*

Население района на 1 января 1930 года исчислялось в 18200 человек. В пределах района находится 284 сельских населенных пункта, в том числе 57 с числом жителей меньше 10 человек. На 1 *кв. км* территории района приходится 6 жителей. *По национальной* принадлежности среди населения района русские составляют 88,3%, вепсы 11,6% и прочие 0,1%.

Административное устройство. В состав района входят: сельсоветов — 19.

№№ по порядку	Наименование сельсоветов [1]).	Центр сельсовета.	Расстояние до РИК'а в км	Число населенных пунктов
1	Алексеевский . .	д. Корбеничи	72	12
2	Еремино-Горский .	» Еремина Гора	22	33
3	Заборовский . . .	» Заборовье	18	11
4	Заречский	» Ушаково	21	15
5	Ивановский . . .	» Иваново	35	6
6	Колокольницкий .	» Пергуши	35	9
7	Корзальский . . .	» Корвала	55	8
8	Кузьминский . . .	» Кузьминка	1,25	18
9	Лавровский . . .	» Лаврово	42	12
10	Лукинский	» Лукино	35	10
11	Михалевский . . .	» Ганьково	27	11
12	Новинский	» Уштовичи	38	15
13	Пашезерский . . .	» Пашезеро	30	15
14	Погорельский . .	» Шуйга	5	14
15	Пяльинский . . .	» Фальково	15	26
16	Токаревский . . .	» Токарево	35	10
17	Хундальский . . .	» Б. Хундала	20	16
18	Щекотовский . . .	» Ригачи	28	18
19	Явосемский . . .	» Гришино	20	25

Сельское хозяйство. Общее число хозяйств в районе в 1929 году составляло 3587, из них в мае 1930 года было коллективизировано 4,2%.

На 1 октября 1930 г. в районе находились следующие колхозы (см. табл. на 76 стр.).

Площади главнейших угодий в районе составляют: пашня 7,3 тыс. *га*, покос 10,4 тыс. *га*. Общая лесная площадь в районе составляет 224651 *га*, в том числе 31451 *га* под лесами местного значения.

Промышленность. *Цензовых* промышленных заведений в районе не имеется. *Мелкая* промышленность была представлена по данным кустарной переписи 1929 года 458 заведениями с 585 участниками производства.

Торговля. На 1 января 1930 г. в районе имелось 24 торговых заведения, из них государственных было 3, а кооперативных 21. Торговый оборот района за 1928—29 хоз. год составил 910,0 тыс. рублей, при чем весь оборот принадлежал обобществленному сектору.

Кооперация. Район обслуживается Тихвинским райпо, кроме того на территории района находятся следующие кооперативные организации: Капшинская охотячейка капшинский раймолживсоюз с 9 поселковыми товариществами.

Железнодорожный и гужевой транспорт. Железных дорог в районе не имеется. Из гужевых дорог наибольшее значение имеет дорога, связывающая Тихвин с Лод. Полем и проходящая по западной части района через Еремину Гору, а дороги, связывающие Шугозеро с Тихвином и с Б. Двором (на дороге Тихвин—Лод. Поле).

Водные пути. Район покрыт густою сетью рек, речек и озер. Главной водной артерией района является сплавная река Паша, протекающая по району на протяжении 90 кл. к крупнейшим притокам Паши и принадлежат: Верхняя Палуя, Нижняя Палуя, Явозна, Черная, Ейна и Капша. Самый значительный приток Паши Капша (сплавная плотами) принимает Харагинскую Сарку, Нижнюю Явку и Пельдужскую Сарку. Сплав плотам и судами производится в пределах района на протяжении 145 км., а сплав россыпью на протяжении 350 км. Наиболее значительными озерами района являются: Пашозеро, Капшозеро, оз. Большое, Нурмозеро, Кукозеро, оз. Долгое и другие.

Связь. В районе находится 5 почт-телеграфных учреждений (1 районное отделение Шугозеро, 2 штатных агентства—Григорово и Еремина Гора и 2 нештатных агентства Пергуши и Пялье).

[1]) В связи с образованием Озерского национального чухарского района, намечено перечислить в состав последнего из Капшинского района Алексеевский, Корвальский и Лавровский сельсоветы, с национальным чухарским (вепсы) населением.

№№ по пор.	Наименование колхоза	Уставная форма	Население	Земли в га	обобщ. скот		Мощность
					лошадей	коров	
1	Шугозеро	С.-х артель	240	394	42	29	мощный
2	Вперед к социализму	»	109	350	11	—	средний
3	Григорево	»	59	171	9	—	маломощный
4	12 октября	»	74	35	14	—	»
5	Заря	»	75	238	10	2	»
6	8 марта	»	67	249	12	4	»
7	Пар. Коммуна	»	118	264	13	5	»
8	Им. Сталина	»	94	217	11	4	»
9	Красная Горка	ТСОЗ	30	149	6	—	»
			886	2037	128	44	

Совхозов в районе нет.
Ветфельдшер. пункты находятся в д. Поречье и д. Сельцо.
Машинных станций нет.

Местный бюджет. Бюджет района на 1930-31 г. сведен в сумме 439,7 тыс. рублей, при чем собственные доходы района составят 67,3 тыс. рублей, а пособия из фонда регулирования 372,4 тыс. рублей. Прочие поступления района: от самообложения 8,0 тыс. рублей, из фонда медпомощи 5,7 тыс. рублей.

Народное образование. *Школьная сеть* района состоит из 35 школ I ступени, 1 школы колхозной молодежи. Во всех школах района в 1929—30 учебном году было 1.453 учащихся. *Детских* учреждений и учреждений *профессионального образования* в районе нет. *Политико-просветительная* работа ведется в районе 5 избами-читальнями, 1 библиотекой.

Здравоохранение из учреждений здравоохранения в районе находятся:

Наименование лечебных учреждений	Местонахождение	Персонал		Число коек
		Медврачи	Средний медперсонал	
Шугозерская б—ца с амбулат.	С. Шугозеро.	1	2	15
Григинский врач. участ.	дер. Б. Григино.	1	1	—
Пашозерский врач. участ.	С. Паш-Озеро	1	1	—
Поречский врач. участ.	С. Поречье.	1	1	—

Кроме того в районе 3 яслей на 90 коек

РАЙОННЫЙ ЦЕНТР. Село Шугозеро расположено на тракте Тихвин—Новая Деревня—Шугозеро. Расстояние до Ленинграда 262 км.

Связь. *Почта.* Шугозерское почтовое отделение. *Телеграф* сеть, *телефон* междугородной сети есть (плата за 3 минуты разговора 75 к.).

Путь следования из Ленинграда железной дорогой до ст. Тихвин и далее 60 км по тракту Тихвин—Шугозеро. Отправление поездов из Ленинграда с Московского вокзала.

Райисполком, с Шугозеро, п/о Шугозеро.

Президиум. Члены: Петров, Павлов С. В., Клубков И. П.

Завед. Отделами и частями РИК'а: РФО — зав. Клубков И. П., РЗО—Евстифеев В. И., Общ. Отд. — зав. Петров.

Специалисты в Отделах и частях РИК'а: райгроном Цветков И. Д., участковый агроном Анц П. П., землеустроитель Соловьев.

Нарсуд, нар. судья Трешин Н. А.

Почт. отделение, с. Шугозеро, зав. Карпова.

Нар. больница зав. Кохович М. В.

Опорная школа 1-й ступени, ШКМ. зав. Михайлов.

Райбиблиотека Суханов Н. И.

Кредитное Т-во, зав. Колпаков.

Сюзплодовощь, зав. Петров.

Госторг, зав. Шаталкин.

Раймолживсоюз. Пред. Лисицин.

Профорганизации: *совторгслужащих* — предс. Дурнев, *медсантруд* предс. Ершова, *Рабпрос* — предс. Ребовский, *сельхозрабочих* — предс. Сорокин.

Карамышевский район.

Карамышевский район расположен на юго-западе области. Район образован в 1927 году при районировании б. Псковской губ. на территории б. Псковского уезда и до ликвидации округов входил в состав Псковского округа. Район граничит с севера с Новосельским, с запада со Псковским, с юга со Славковским и с востока с Порховским районами.

Плотнонаселенный, льняной (ослабленного распространения) по направлению сельского хозяйства район.

Территория района занимает 939 кв. км.

Население района на 1 января 1930 года исчислялось в 31.200 человек. В пределах района находится 441 сельских населенных пунктов. На 1 кв. км. территории района приходится 33 жителя. *По национальной* принадлежности среди населения района русские составляют 99,4%, эсты 0,3%, поляки 0,1%, латыши 0,1% и прочие 0,1%.

Административное устройство. В состав района входят: сельсоветов—11 [1]).

№№ по поряд.	Наименование сельсоветов.	Центр сельсовета.	Расстояние до РИК'а в км.	Число населенных пунктов
1	Больше-Загорский	д. Б. Загорье	12	26
2	Выставский . . .	» В. Выставка	12	33
3	Горский	» Горки II	20	26
4	Задорожский . . .	» Лапотово	7	52
5	Лопатинский . . .	» Лопатиха	12	57
6	Мелановский . . .	» Меланово	15	53
7	Пикалихинский . .	» Пикалиха	1	42
8	Ручьевский . . .	с. Дублино	25	31
9	Старонейский . .	д. Рассамухино	9	41
10	Талецкий	» Талец	20	33
11	Шевелевский . . .	» Шевелево	4	47

Сельское хозяйство. Общее число хозяйств в районе в 1929 году составляло свыше 60[illegible]0, из них в мае 1930 года было коллективизировано 3,0%. На 1 сентября 1930 г. в районе находились следующие колхозы и учебн. совхозы (см. табл. на 78 стр.).

[1]) В соответствии с постановлением президиума ВЦИК'а от 10/XII 1928 г. в настоящее время проводится работа по разукрупнению района. По новому проекту намечается вместо 11 с/с. образовать 14 с/сов. путем выделения территории из некоторых сельских советов и образования следующих самостоятельных сельских единиц:

а) Быстрецовский с центром с. Быстрецово (29 нас. пунктов).

б) Кирилинский с центром дер. Кирилино (25 насел. пунктов).

в) Петинский с центром д. Петино (22 насел. пункта).

г) Центр Мелановского с/сов. запроектировано перенести в д. Мелетово и переименовать с/с. в Мелетовский.

Ветпункты находятся 1. «Быстреповский» уч. Совхоз п. о. Карамышево-Шепелевский с. с.

2. Мелетовский уч. совхоз п. о. Карамышево-Мелетовский с. с.

Агропункты находятся 1. Карамышевский уч. совхоз п. о.

2. Агропункт при Райльносоюз п. о. Карамышево.

Машинных станций нет.

Площади главнейших угодий в районе составляют: пашня 25.600 *га*, покос 19.800 *га*. Общая лесная площадь в районе составляет 7.793 *га*, в том числе 3110 *га* под лесами местного значения.

Промышленность. *Цензовых* промышленных заведений в районе не имеется. *Мелкая промышленность* была представлена по данным кустарной переписи 1929 года 1004 заведениями с 1455 участниками производства. Из гнезд кустарной промышленности в районе находятся: часть Воробьевского драночного гнезда (248 пром. един. с 380 участн.) и хоревское колесное гнездо (54 пром. един. с 98 участн.).

Торговля. На 1 января 1930 г. в районе имелось 39 торговых заведений, из них государственных 5, кооперативных 21 и частных 13 заведений. Торговый оборот района за 1928—29 хоз. год составил 1545. 1 тыс. рублей, в том числе на обобществленный сектор приходилось 1477,8 тыс. рублей.

Кооперация. В районном центре находятся: Карамышевское райпо, Карамышевский райльносоюз, Карамышевское семеноводное товарищество. В остальной части района находятся: 19 отделений райпо, промысл. артель «Промкусттруженик» (выработка драни) 23 поселковых товариществ, Карамышевская охотячейка, Карамышевская и Большезагородная артели инвалидов.

Железно-дорожный и гужевой транспорт. Район пересекает линия Окт. жел. дороги Рыбинск—Псков на протяжении 34 *км*. Наиболее крупной станцией района является Карамышево (грузооборот в 1928—29 году 11,8 тыс. тонн). Главнейшими гужевыми путями района служат дороги, идущие в направлении на Псков, из них наиболее значительными являются: Порхов—Гусак—Крякуши—Псков и дорога Славковичи—Карамышево—Псков. Северная часть района сравнительно бедна гужевыми дорогами, тогда как центральная и южная часть покрыты густою сетью дорог местного значения.

Водные пути. Район на небольшом протяжении пересекает приток Великой Череха с Кебью. На территории района Кебь принимает сплавные россыпью реки Редель, Межник, Кебцу. Крупных озер в районе нет. Общее протяжение водных путей района—130 км.

Связь. В районе находится 3 почт.-телегр. учреждения (1 районное отделение Карамышево, 2 штатных агентства: Большое Загорье и Быстро-Никольское.

Местный бюджет. Бюджет района на 1930—31 г. сведен в сумме 456,6 тыс. рублей, при чем пособия из фонда регулирования составят 349,3 тыс. рублей, а самообложение 31,5 тыс. рублей.

№№ по порядку	Наименование колхозов	Тип	Количество населения	Количество		
				Пашни	Сенокос	Болото
	Колхозы:					
1	Имени Сталина	ком.	37	36,15	28,95	55,35
2	Новый Путь	»	41	52,70	36,32	»
3	Победа Лопатина	колх.	40	33,30	16,71	»
4	Красная Звезда	»	231	293,85	165,58	21,68
5	Красный Луч	»	53	66,00	24,00	»
6	Красный Восход	»	44	36,60	29,00	»
7	Красный Путь	»	16	31,17	21,76	55,35
8	Красная Гора	»	71	108,20	97,70	»
9	Чудниковская Заря	»	21	73,73	50,00	»
10	Пролетарская Сила	»	62	56,00	53	»
11	Рябиновка	»	31	42,50	16,00	»
12	Согласие	»	48	37,56	81,19	»
	Учебные совхозы:					
1	Зубово. Отд. Народн. Образов. в 12 *км* от ст. Карамышево	»	36	69,50	0,70	»
2	Быстрецовский, Инспекц. Мест Заключения в 3 *км* от ст. Карамышево	»	88	209	54	»

Народное образование. *Школьная сеть* района состоит из 47 школ I-ой ступени ШКМ (Быстрецово). В 1929—30 уч. году в школах района было 2.307 учащихся. *Детских учреждений* в районе нет. Из числа *учреждений профессионального образования* в районе имеется Быстрецовский сельско-хозяйственный техникум с годичными курсами по полеводству, находящийся в сел. Быстрецово (Учхоз Быстрецово). *Политико-просветительная* работа ведется в районе 3 избами-читальнями, 1 библиотекой и 1 клубом.

Грамотность. Среди населения района в возрасте 8 лет и старше по переписи 1926 г. число грамотных составляло 61,0%.

Здравоохранение. Из учреждений здравоохранения в районе находятся:

Наименование лечебных учреждений.	Местонахождение.	Персонал.		Число коек.
		Мед. врачи.	Средний медперсонал.	
Быстро-Никольск. район. б-ца с амбул.	Село Быстро-Никольское	2	3	27
Больше-Загорская амбулатория	Село Большое Загорье	1	2	—

Кроме того в районе 1 аптека (сел. Карамышево), 1 ясли на 20 коек.

РАЙОННЫЙ ЦЕНТР. Село Карамышево расположено на железной дороге Бологое — Псков. Расстояние до Ленинграда 300 *км* (через Псков) и 319 (через Дно).

Связь. *Почта.* Карамышевское почтовое отделение, *телеграф, телефон* междугородной сети есть (плата за 3 мин. разговора 1 р. 25 к.).

Путь следования. Из Ленинграда железной дорогой до ст. Карамышево Окт. жел. дор.

Отправление поездов с Варшавского вокзала.

Райисполком, п. о. Карамышево, т. без №.

Президиум. Предс. Алексеенко Г. В., секр. Боровков В. И., чл ны: Кондратьев Д. М., Бецкий М. Н., Морозов Н., Антонова П. Ф., Бойцов, Петрова, Д. П.

Завед. отделами и частями РИК'а: РФО — зав. Кондратьев Д. М., РЗО — Бецкий М. Н., РАО — нач. Волков И. А., инструктор РИК'а Морозов И. П., налоговый инспектор Мухин С. П., инсп. по бюджету Бохарев, инсп. соцвоса Кудрявцев Г. А., инсп. политпросвета Терентьев А. А., инсп. собеса и труда Баранов, агент угрозыска Штылев Г. М.

Специалисты в отделах и частях РИК'а: райагроном Фомин, А. А., райземустроитель Андреев И. А., агроном Андреев А. И., райврач Кузнецов, райветврач Шемет С. П., райдесятник Петров С. П.

Райком ВКП (б), т. без №.

Райком ВЛКСМ, т. без №.

Прокуратура, прокурор Мухин.
Нарсуд, нар. судья Дакман Б. Э.
Нарследователь. Ястремский В. М.
Почтовое отделение Карамышево (при отделении телефон), зав. Кондратьев В. П.
Районная аптека, зав. Рашевский Б. А.
Райбиблиотека, районный клуб.
Кредитное т-во тел. без №, предс. Михайлов И. Я.
Районное П. О. «Кр. Якорь», предс. Любошева, Ф. А.
Райльносоюз, предс. Баранов.
Семеноводное т-во предс. Павлов.
Карамышевское отделение Союзхлеба, т. б. №, зав. Шлыгин, П. Ф.
Профорганизации: *Райпрофсовет*, предс. Соколов А. П.; *райпрупком совторгслужащих*, предс. Цибульский; *райпрупком сельхозлесрабочих*, предс. Соколов А. П.; *райпрупком рабпрос*. предс. Кузьмина Н.

Кингисеппский район.

Кингисеппский район расположен на северо-западе области и примыкает к государственной границе СССР с Эстонией. Район образован в 1927 году при районировании на территории быв. Кингисеппского уезда и входил до ликвидации округов в состав Ленинградского округа. Район граничит с запада с Эстонией, с севера с Котельским, с востока с Молосковицким и с юга с Рудненским и Осьминским районами.

Приграничный район с интенсивными формами сельского хозяйства молочного направления со слабым развитием фабрично-заводской и кустарной промышленности. Среди населения района сильно представлены нацменьшинства (эсты, ижоры, финны).

Территория района занимает 1294 *кв. км.*

Население района на 1 января 1930 года исчислялось в 25.400 человек, в том числе в районном центре городе Кингисеппе 5.400 человек. В пределах района находится 204 сельских населенных пунктов. На 1 *кв. км.* территории района приходится 16 сельск. жителя. *По национальной* принадлежности среди населения района русские составляют 58,4%, эсты 14,8%, инсоры 13,8%, финны 8,4%, немцы 2,8%, поляки 0,6%, латыши 0,4%, евреи 0,4%, прочне 0,4%.

Административное устройство. В состав района входят: горсовет—1, г. Кингисепп, сельсоветов—16.

№№ по порядку	Наименование сельсоветов [1])	Центр сельсовета.	Расстояние до РИК'а в км	Число населенных пунктов
1	Алексеевский .	д. Алексеевка	12	13
2	Б. Куземкинский	„ Б. Куземкино	43	26
2	Б. Луцкий . . .	„ Б. Луцк	5	18
4	Дубровский . .	„ Дубровка	11	7
5	Извозский . .	„ Извоз	22	12
6	Керстовский . .	с. Керстово	17	10
7	Кошкинский . .	д. Кошкино	15	10
8	Куровицкий . .	„ Куровицы	32	19
9	Ложголовский [1])	„ Ложголово	25	5
10	Н. Порховской .	„ Н. Порхово	15	6
11	Гурлевский . .	„ Гурлево	20	15
12	Порховской . .	„ Порхово	11	7
13	Пустомержский	„ Пустомержа	21	15
14	Среднесельский	Кингисепп. ф-ка	35	16
15	Тихописский .	п. Тикописсь	9	6
16	Черновский . .	д. Черное	н.св.	19

[1]) Из числа с/советов является нацменским Тихописский (эстонский). Ложголовский сельсовет перечислен из Осьминского районас 1/X 1930 г.

Сельское хозяйство. Общее число хозяйств в районе в 1929 году составляло 4.429, из них в мае 1930 года было коллективизировано 7,2%. На 1 сентября 1930 г. в районе находились следующие колхозы (см. табл. на 80 стр.).

Ветпункты находятся: 1) Кингисепп, 1 линия, д. 5; 2) Ополицкий с. Ополье; 3) Черновский п/о Поля село Черно; 4) Куземкинский п/о Куземкино.

Агропункты находятся: 1) Кингисеппский. г. Кингисепп, пр. К. Маркса, д. 8; 2) Ополицкий сел. Ополье, п/о Ополье; 3) Черновский п/о Поля сел. Черно; 4) Пустомержский п/о Веймарн, село Пустомержа; 5) Куземкинский п/о Куземкино село Б. Куземкино.

Машинных станций в районе нет.

Площади главнейших угодий в районе составляют: пашня 11.200 *га*, покос 8.300 *га*. Общая лесная площадь в районе составляет 46.868 *га*, в том числе 18.342 *га* под лесами местного значения.

Промышленность. *Цензовая промышленность* представлена в районе 4 действующими заведениями (см. табл. на 80 стр.).

Мелкая промышленность была представлена по данным кустарной переписи 1929 г. 589 заведениями с 801 участником производства.

Торговля. На 1 января 1930 г. в районе имелось 80 торговых заведений, из них 37 находилось в г. Кингисеппе. По социальным секторам сеть распределялась следующим образом: госторговля 7 заведений, кооперация 66 заведений и частная торговля 7 заведений. Торговый оборот района за 1928—29 хоз. год составил 3469,2 тыс. рублей, при чем на обобществленный сектор приходилось 3198,8 тыс. рублей.

Кооперация. В районном центре находятся: Кингисеппское райпо с 7 лавками, Кингисеппский Райколхозсоюз, Кингисеппский Раймолживсоюз, Кингисеппская артель инвалидов, Кингисеппская охотрыбартель, артель «Ремесленник». В остальной части района находятся 19 отделений райпо, 21 поселковое товарищество: Алексеевско-Запольское, Ново-Пятницкое, Дубровское-Ополицкое, Онстопельское, Кутское, Куземкинское, Керстовское, Красно-Тикописское, Пустомержское, Саккальское, Тикописское, Куровицкое, Б. Луцкое, Кингисеппское, Сальское, Мариенгофское, Ал.-Горкское, Клеинское, Кальмютское 10 промысловых артелей: Строитель (кирпичн.), Труд (кирпич), Кальмютская артель (добыча извести). Деревообработка, Дубровский Бондарь, Мебельщик, Кингисеппский металлист, 3 деревообделочных артели: Успех, Кустарь-колхозник и Черновский древообделочник.

Железнодорожный и гужевой транспорт. Район пересекает 2 линии Окт. ж. д. Ленинград-Кинги-

№№ по порядку	Наименование колхоза	Уставная форма	Местонахождение	Почтовый адрес
1	Колос	Коммуна	Правл. в отд. Керстово	Ополье
2	Отделение «Сережино»	»	Порховской с/совет	Кингисепп
3	» «Горелое»	»	Тоже	»
4	Землероб	»	Куровицк. с/совет	Куземкино
5	«Зерно»	»	Н. Порховской с/с	Кингисепп
6	Верный Путь	С.-х. артель	Кейкино	»
7	Им. Ильича	»	Пулково	»
8	Красная Заря	»	пос. Пролетарий	»
9	Красная Деревня	»	Свейск	»
10	Новая Горка	»	Ал. Горка	»
11	Новая Жизнь	»	Колония	»
12	Им. газ. «Крестьян. Правда»	»	Колония Н. Порхово	»
13	Победа	»	Алексеевка	Ополье
14	Красное Ополье	»	Ополье	»
15	Кривая Лука	»	Кривая Лука	Поля
16	Вальтер Клейн	»	Онстопель	Веймарн
17	Путь Крестьянина	Т. С. О. З.	Куземкино	Куземкино
18	Пограничник	»	Извоз	Кингисепп
19	Кутское	»	Куты	Ополье
20	Среднесельское	»	Среднее Село	Ивановское
21	Сягловское	»	Сягло	»
22	Боровенское	»	Боровня	Поля

В районе находятся 2 *совхоза*: 1) Мануйлово, Отд. Нар. Образов., в 3,5 *км* от ст. Веймарн; 2) Новопятницкий, Отд. Нар. Образов. Кингисепп.

Наименование предприятий	Форма подчинения	Владелец	Адрес	Списочное число на I/VII-30 г.			Главные изделия
				Рабочих	Мл. об. перс.	Служ.	
1. Сланцевые разработки Веймарнского р-на	ВСНХ РСФСР	Сланцевое объединение	Ст. Веймарн.	114	11	25	Сланец.
2. Лесопильный завод Жукова	Кооп. пром.	Аренд. Артель «Деревообработка».	Г. Кингисепп.	110	4	7	Пиломатериал [1]).
3. Кингисеппская писчебумажн. фабрика б. Ивановская.	ВСНХ РСФСР	Всесоюзпром.	С. Ивановское.	70	21	12	Древесная масса.
4. Древесно-массный зав. «Партизан»	ВСНХ местн.	Ленинград. Обл. Бумтрест	Г. Кингисепп.	156	11	16	Древес. масса Картон.
			Итого по району	450	47	60	

сепп и Ораниенбаум-Веймарн на протяжении 42 *км*. Наиболее крупной станцией района является Кингисепп (грузооборот в 1928—29 г. 108,0 тыс. тонн). Главнейшим гужевым путем района служит шоссе Ленинград—Кингисепп—Нарва. Близ Кингисеппа от шоссе на север отклоняется дорога, идущая вдоль берега Луги к Финскому заливу. На юг от Кингисеппа и Веймарна проложены гужевые пути в Осьминский и Рудненский районы. На север от Веймарна идет дорога на Котлы. Остальные дороги имеют местное значение.

Водные пути. Главной водной магистралью, пересекающей район с юга-востока на северо-запад на протяжении 90 *км* является судоходная река Луга. Из притоков Луги используются для сплава Лубенка, Хревица, Азика и Солка с Кихтолкой, с общим протяжением в пределах района в 74 *км*. Значительных озер в районе нет.

Связь. В районе находится 9 почтово-телегр. учреждений (1 районное отделение—Кингисепп, 1 отделение Веймарн, 3 шт. агентства—Ивановская. Куземкино, Ополье, 4 нешт. агентства Керстово, Куровицы, Пролетарий, Тикопись).

Местный бюджет. Бюджет района на 1930—31 г. сведен в сумме 698,2 тыс. рублей, при чем собственные доходы района составят 147,8 тыс. рублей, а пособия из фонда регулирования 550,4 тыс. рублей. Прочие поступления района: от самообложения 15,0 тыс. рублей, из фонда медпомощи 63,6 тыс. рублей. Самостоятельную смету дохо-

[1]) Сведения даны на 1/IV.

дов и расходов имеет г. Кингисепп. Бюджет города сведен в сумме 170,1 тыс. рублей.

Народное образование. *Школьная сеть* района состоит из 40 школ I ступени, 1 девятилетки и 3 ШКМ. Во всех школах района в 1929/30 уч. году было 2.221 уч.

Из числа *детских учреждений* в районе находятся 2 очага, из учреждений *профессионального образования* в районе находятся: животноводческий техникум (г. Кингисепп) и 1 школа ФЗС (д. Ивановское).

Политико-просветительная работа ведется в районе 6 избами-читальнями 17 клубами, 3 библиотеками и 1 домом крестьянина.

Грамотность. Среди населения района в возрасте—8 лет и старше по переписи 1926 г. число грамотных составляло 86,4%.

Здравоохранение. Из учреждений здравоохранения в районе находятся:

Наименование лечебных учреждений	Местонахождение	Персонал		Число коек	Число зубврачей
		Медврачи	Средн. медперс.		
Кингисеппская Центр. б-ца	Гор. Кингисепп	9	19	80	2
Лепрозорий	Крутые Ручьи	4	9	25	—
Мануйловская б-ца с амбул.	д. Мануйлово	1	2	20	1
Куземкинский врач. уч. с амбул.	д. Б. Куземкино	1	2	5	—
Городская амбулатория .	гор. Кингисепп	4	4	—	2
Веймарнск. амбулат. при сланц. разр.	Веймарн	1	1	—	—
Мариенгофск. врач. участ.	с. Мариенгоф	1	1	—	—
Ивановский врач. участ.	п. Ивановское	1	1	5	—
Черковская амбул. б-ца .	с. Черно	1	2	—	—
Ополицкий врач. участ. .	с. Ополье	1	2	—	—
Врач. уч. лесоразр. Урочище Скип	Урочище Лес	—	—	—	—
25 врач. уч. Окт. ж. д. .	ст. Кингисепп	1	1	—	—
Консультация для женщ. и детей	гор. Кингисепп	1	1	—	—
Туберкулезный диспансер	гор. Кингисепп	1	2	—	—

Кроме того в районе находятся 3 медпункта и 1 аптека (гор. Кингисепп) и 11 яслей на 239 коек.

РАЙОННЫЙ ЦЕНТР. Гор. Кингисепп расположен на железной дороге Ленинград—Кингисепп. Расстояние от Ленинграда 137 *км.*

Связь: *Почта.* Кингисеппское почтовое отделение, *телеграф* есть, *телефон* междугородной сети (плата за 3 мин. разговора 40 к.).

Путь следования из Ленинграда железной дорогой до ст. Кингисепп, Окт. ж. д. Отправление поездов с Варш. и Балт. вокзал.

Райисполком гор. Кингисепп, пр. К. Маркса № 8, т. № 6,—каб. предс. № 42,—общ. канц. отделы РИК'а: общий—тел. № 42, Фин.—т. № 39, Земельный т. № 42, Администр.—т. № 54, Здравоохранения (пр. К. Маркса, № 43)—т. № 34.

Президиум: предс. Хрулев, М. В., члены: Буянов, Чернышев, Карузе, Цинит, Некрасов, Окушенок.

Завед. отделами и частями РИК'а: РФО—зав. Чернышев, РЗО—зав. Карузе, РАО—нач. Окушенок, Здрав.—зав. Шерман.

Специалисты в отделах и частях РИК'а: райагроном Изотов А. М., агроном-плановик Хорьков И. А., райземустроитель Писарев Г. Т., раймелиоратор Грудинкин, С. С., райветврач Толстова А. И., райзоотехник Добродеева, Л. Д., инстр. по борьбе с вредителями в с. х. Козырева, К. В., агроном колхозник Елисеев, В. Ф., техник-животновод Белоусова, Е, К., уч. агрономы: Богданов, И. П., Сурин, Г. Ф., Морозова, Ф. Д., Алейников, М. А., Лоховский; уч. ветврач Валовой, Е. А., уч. вет. фельдшера: Денисов, И. И., Павлов, Р. Д., Бохан, И. Г., спец. по огнестойкому стр-ву Павлов, В. В.

Горсовет, г. Кингисепп, пл. К. Маркса, 8, т. 42.

Отделы Горсовета: отд. местн. и коммун. хоз., пр. К. Маркса. № 39, тел. № 3.

Президиум. Предс. Хрулев, М. В., члены: Иванов, Сепп, Гурзенко, Атонен, Павлова Карелин, Федоров, Д. А.

Завед. отделом местн. и ком. хоз-ва Федоров, Д. А.

Технический персонал Горсовета: техник Кузмин, Н.

Райком ВКП(б), пр. К. Маркса, № 13/2, тел. № 45.

Райком ВЛКСМ, пр. К. Маркса, № 13/2, т. № 45.

Прокуратура, пр. К. Маркса, № 10/2, т. № 7, прок. Глинко.

Нарсуд, пр. К. Маркса, № 10/2, т. № 70, нарсудья Алексеев.

Судисполнитель Луцианов, А. Д.

Почта, телеграф, телефон, радио-узел, пр. К. Маркса, № 7, т. №№ 2 и 29, зав. Юрмас.

Центр. больница, пр. К. Маркса, № 43, т. № 34, зав. Шерман.

Центр. амбулатория, Вокзальная, № 5/10. зав. Шерман.

При амбулатории: пункт Охраны Матмлада. зав. Клебанова; тубдиспансер, зав. Бобров, физиотерапев. каб., зав. Гельперин.

Животноводческий техникум, ул. Жукова № 3.

Школа крест. молодежи, ул. Жукова, № 3, зав. Васильев.

Немецкая школа, пр. К. Маркса, № 43, зав. Фрезе.

Жел.-дор. школа, 2 линия, № 51, зав. Карпов.

Детсад, ул. Воровского, № 4, зав. Игнатьева.

Клуб, театр, кино ССТС, Театр. ул., № 8, зав. Нубиян.

Клуб, театр, кино погранотряда, пр. Карла Маркса, № 5, зав. Костюхин.

Клуб, театр, кино № полка, пр. К. Маркса, № 3, зав. Кузьмин.

Клуб, театр эстонский, пр. К. Маркса, № 40, зав. Ливерпуль.

Городская библиотека, пр. К. Маркса, № 32, зав. Тарасов.

Библиотека Погранотряда, пр. К. Маркса, № 5, зав. Гинзбург.

Детская библиотека, ул. Жукова, № 3, зав. Сидоров.

Краеведческое учреждение, Комсомоловка, зав. Кирсанов.

Кредитное т-во, пр. К. Маркса, № 41, т. 38, предс. Порк.

Правление райпо, пр. К. Маркса, № 35, т. № 58, предс. Шестаков.

Райколхозсоюз, Театр., № 4, т. № 36, предс. Вальтер.

Раймолживсоюз, Театр., № 4, т. № 36, предс. Крумин.

Загот. пункт Госторга, пр. К. Маркса, № 30, зав. Клементов.

Древесно-массовый з-д «Партизан», т. № 27, упр. Заборский.

Лесопильный з-д им. Жукова, т. № 52, зав. Смирнов.

Городскаа мельница, Таможенная, № 9, т. № 44, зав. Букс.

Кирпичный з-д, т. № 3 (в ведении ОМХ).

Профорганизации: *райпрофсовет*, пр. Карла Маркса, № 13/2, т. № 45, предс. Тимофеев, *союз совторгслужащих* т. № 45, предс. Карцев; *союз строителей*, предс. Иванов; *союз сельхозлесработчих* предс. Иванова; *рабочком учлеспромхоза* предс. Хрусталев; *союз медсантруд* предс. Ефимов; *союз рабпрос* предс. Юберт, *мк рабпрос* предс. Иванова.

В г. Кингисеппе издается р-н. газ. «Колхозник»

Кирилловский район.

Кирилловский район расположен на крайнем востоке области и включает в свой состав значительную территорию, заключенную между Белым озером и границей Ленинградской области с Северным краем. Район образован в 1927 году при районировании б. Череповецкой губернии на территории б. Кирилловского уезда и входил до ликвидации округов в состав Череповецкого округа. Район граничит с севера с Петропавловским и Вашкинским, с запада Белозерским, с юга с Петриневским, с востока с Никольско-Торжским районами. С северо-востока район примыкает к границе Северного края, а с северо-запада к Белому озеру.

Расположенный на прекрасных водных транспортных путях и богатый озерами, среднелесистый район с экстенсивными формами полеводства и молочным направлением скотоводства, при сильном развитии кустарных промыслов и отходом на заработки.

Территория района занимает 2.139 *кв. км.*

Население района на 1 января 1930 г. исчислялось в 36.000 человек, в том числе в районном центре городе Кириллове 4.400 челов. В пределах района находится 351 сельских населенных пунктов. На 1 *кв. км* территории района приходится 12 сельских жителей. *По национальной* принадлежности среди населения района русские составляют 99,9%.

Административное устройство. В состав района входят: горсовет—1 (г. Кириллов), сельсоветов—23 (см. табл. выше).

№№ по порядку	Наименование сельсоветов.	Центр сельсовета.	Расстояние до РИК'а в км	Число населенных пунктов
1	Алелинский	д. Алешино	9	14
2	Андреевский	» Андреевская	47	13
3	Береговский	» Берег	15	22
4	Блиновский	» Блиново	50	13
5	Борбушинский	» Борбушино	10	11
6	Вогнемский	с. Вогнема	20	15
7	Глазатовский	д. Глухарево	27	20
8	Горицкий	сл. Горицы	8	17
9	Звозский	д. Звоз	5	18
10	Ивановский	» Русаниха	42	13
11	Коварзинский	» Коварзино	43	13
12	Колнобовский	» Сигово	62	10
13	Липовский	» Липово	7	30
14	Мигачевский	» Мигачево	15	19
15	Ниловицкий	с. Ниловицы	22	7
16	Пидемский	д. Пидьма	25	9
17	Пруженинский	» Пруженино	16	23
18	Слободской	с. Ферапонтово	20	15
19	Суховерховский	д. Суховерхово	6	22
20	Уломский	с. Улома	16	10
21	Филипповский	» Есюнино	12	16
22	Чистодорский	Чистый Дор	55	9
23	Щелковский	д. Щелково	18	12

Сельское хозяйство. Общее число хозяйств в районе в 1929 г. составляло 6.624, из них в мае 1930 года было коллективизировано 3,5%. На 1 сентября 1930 г. в районе находились следующие колхозы (см. табл. 1 на 83 стр.).

Ветлечебница—г. Кириллов.

Площади главнейших угодий в районе составляют: пашня 15.300 *га*, покос 26.100 *га*. Общая лесная площадь в районе составляет 102.409 *га*, в том числе 6.576 *га* под лесами местного значения.

Промышленность. *Цензовая промышленность* представлена в районе 2 действующими заведениями (см. табл. 2 на 83 стр.).

Мелкая промышленность была представлена по данным кустарной переписи 1929 г. 1.612 заведениями с 1.991 участниками производства. Из

№№ по порядку	Вид	Наименование колхоза	Местонахождение	Количество земли в га	Количество хозяйств	Количество едоков
1	Коммуна.	Имени Ленина	М. Славянка, Ниловицкого с/с.	434.48	44	240
2	»	Просвет	М. Лукинское, Филиппов. с/с.	359,39	25	131
3	»	Первое Мая	Д. Бим. Дымково, Уломск. с/с.	310,45	16	83
4	»	Красный Маяк	Д. Захарьино, Щелковского с/с.	290,94	16	35
5	С.-х. артель.	Красный Пахарь	Д. Берег, Береговского с/с.	139,45	9	25
6	»	Кустарь	Д. Родино, Щелковского с/с.	125,51	9	41
7	»	Объединение	Тоже.	159,15	10	51
8	»	Красное Утро	М. Сизьма, Ниловицкого с/с.	104,00	15	69
9	»	Красная Звезда	Д. Лещево, Слободского с/с.	227,89	11	56
10	»	Борец	Д. Погорелка, Щелковского с/с.	212,72	8	42
11	»	Тишино		—	6	27

В районе находятся *2 совхоза.*
1. «Горицы» Льнотреста г. Кириллов. 2. «Труд» Инспекции мест заключения.

Наименование предприятий	Форма подчинения	Владелец	Адрес	Списочное число на 1/VII 1930 г.			Главные изделия
				Рабочих	Мл. обсл. персон.	Служащих	
1. Вогнемский клепочный завод	Кооп.-пром.	Вогнемская клепочная артель	С. Вогнема	43	3	1	Клепка.
2. Электростанция . .	Проч. гос.	Горсовет	Г. Кириллов	4	1	1	Электроэнергия
			Итого по району .	47	4	2	

гнезд кустарной промышленности в районе находятся: Есюнинское решетное гнездо (90 промышл. един. с 159 участн.), Горицкое пряд.-вязальное гнездо (234 пром. един. с 234 участн.) и часть Ящерского гармонного гнезда (179 пром. един. с 218 участн.).

Торговля. На 1 января 1930 г. в районе имелось 38 торговых заведений, из них 10 находилось в г. Кириллове. По социальным секторам сеть распределялась следующим образом: госторговля 10 заведений, кооперация 25 заведений и частная торговля 3 заведения. Торговый оборот района за 1928—29 хоз. год составил 2.837,1 т. рублей, в том числе на обобществленный сектор приходилось 2.309,6 тыс. руб.

Кооперация. В районном центре находятся: Кирилловское райпо «Смычка», Кирилловский кооператив водников, Кирилловская инвалидная кооперация, Кирилловское товарищество рыбаков, Кирилловское отделение Охотсоюза, «Коопкнига», промысловое товарищество «Промтруд». В остальной части района: Волоховская артель (стройматериалы), Тороповская артель (стройматериалы), 3 деревообрабат. артели: Иваноборская, Иткольская, Вогнемская и «Красная Кружевница». 18 отделений райпо и 26 поселковых товариществ: Береговское, Пружининское, Щетининское, Кабачинское, Мигачевское, Вогнемское, Чисто-Дорское, Коварзинское, Андреевское, Блиновское, Барбушинское, Ферапонтовское, Уломское, Глазатовское, Ивановское, Горицкое, Алешинское, Бородаевское, Вазеринское, Волоховское, Звозское, Кнутовское, Колнобовское, Нечаевское, Суховерховское, Щелковское.

Железнодорожный и гужевой транспорт. Железных дорог в районе не имеется. Через районный центр проходят важнейшие гужевые пути восточной части Области: Белозерск — Кириллов — Череповец, Кириллов — Кречетово с дальнейшим направлением на Каргополь и Кириллов—Вологда через Никольский Торжок. Грузооборот указанных дорог довольно значителен.

Водные пути. В пределах района Северодвинский водный путь проходит по каналу Топорнинскому, оз. Сиверскому, каналу Кузьминскому, оз. Бабье, реке Поздышке, каналу Вазеринскому, оз. Вазеринскому, каналу Вазеринскому 2, оз. Кишемскому, каналу Кишемскому и реке Иткле. Канал Топорнинский соединяет Северодвинскую систему с р. Шексной, пересекающей западную половину района. В пределах района Шексна принимает: Пидьму с Поржемой и Славянку. Общее протяжение водных путей района 173 *км.*

Связь. В районе находится 6 почт.-телеграфн. учреждений (1 районное отделение — Кириллов, 4 шт. агентства — Вогнема, Иванов Бор, Коварзино, Ниловица и 1 нешт. агентство—Ферапонтово).

Местный бюджет. Бюджет района на 1930—31 г. сведен в сумме 489,8 тыс. рублей, при чем собственные доходы района составят 103,4 тыс. рублей, а пособия из фонда регулирования 386,4 т. рублей. Прочие поступления: от самообложения 3,6 тыс. рублей, из фонда медпомощи 24,0 т. руб. Самостоятельный бюджет имеет г. Кириллов, сведенный в сумме 170,3 тыс. рублей, при чем собственные доходы города составят 109,5 тыс. руб., а пособия из фонда регулирования 60,8 тыс. руб.

Народное образование. *Школьная сеть* района состоит из 53 школ I ступени, 1 школы II ступени и 1 школы колхозной молодежи. Из общего числа школ в гор. Кириллове находятся 4 школы I ступени и 1 школа II ступени. В школах района в 1929/30 учебном году было 3.670 учащихся. Из числа *детских учреждений* в районе (в г. Кириллове) находятся 2 очага и 1 детский дом. Из учреждений *профессионального образования* в районе находится школа конторского ученичества (г. Кириллов). *Политико-просветительная* работа в районе ведется 7 избами-читальнями, 1 библиотекой и 2 клубами.

В городе Кириллове находится музей Кириллo-Белозерского монастыря.

Грамотность. Среди населения района в возрасте 8 лет и старше по переписи 1926 года число грамотных составляло 66,9%.

Здравоохранение. Из учреждений здравоохранения в районе находятся:

Наименование лечебных учреждений	Местонахождение:	Персонал.		Число коек
		Мед. врачи.	Средн. медиц. перс.	
Кирилловская б-ца с амбулат.	Г. Кириллов.	5	12	60
Коварзинский врач. участ.	д. Коварзино.	1	2	—
Уломский фельд. пункт	Сел. Улома.	—	2	—
Ивано-Борский	Сел. Иванов Бор.	—	2	—
Ферапонтовский фельдш. пункт	Слоб. Ферапонтово.	—	2	—
Вогнемский » »	С. Вогнема.	—	2	—
Ниловицкий » сез.	С. Ниловицы.	—	1	—
Бюро врачебн. экспертизы	Г. Кириллов.	2	—	—
Топорнинский фельдш. пункт	М. Топорня.	—	1	—

Кроме того в районе 1 аптека (г. Кириллов) и 7 яслей на 260 коек.

РАЙОННЫЙ ЦЕНТР Город Кириллов расположен на Северо-Двинском водном пути и на тракте Череповце — Кириллов. Расстояние до Ленинграда 577 *км.*

Связь: *почта* Кирилловское почтовое отделение, *телеграф* есть, *телефон* междугородной сети есть (плата за 3 мин. разговора 2 р.).

Путь следования. Из Ленинграда железной дорогой до ст. Череповец Северных жел. дор. и далее 100 *км* по тракту Череповец—Кириллов или от Череповца по Мариинской и Сев.-Двинской системам 143 *км.*

Отправление поездов с Московского вокзала (пл. Восстания).

Райисполком, гор. Кириллов, площ. Свободы, № 1/5.

При нем отделы: РЗО, Народного Образования, Здравоохранения, Орготдел, Военстол, Нотариальный стол, Планово-статистический стол, Инспр. труда и соц. обеспечения, инстр. по гарнцевому сбору, РКИ, РайККОВ, техническ. часть; РФО—Советская наб., РАО—Театральн. ул.

Президиум. Предс. Крылов В. А., секр. Алешин М. П., члены: Миронова, Якшичев, Балдин, Филиппов, Литвинов.

Завед. отделами и частями РИК'а: Орготдел.—зав. Алешин А. П., РФО — зав. Филиппов,

РЗО—зав. Якшичев, РАО — нач. Затейников, РКИ—зав. Литвинов, контролер по гарнцевому сбору Низовцев, инсп. труда и соц. обеспечения—Серов, инсп. соцвоса Параничева, инсп. политпросвета Утышев А. Т., зав. РайККОВ Тимофеева.

Специалисты в отделах и частях РИК'а: экономист-плановик Романовский, райагроном Воронов П. К., райземустроитель Шпак, раймелиоратор Привалов, лесовод Шокель, техник-строитель Попов, дорожный техник Виноградов, дорожные десятники Андреев и Чернобровкин.

Горсовет, гор. Кириллов, Театральная ул.

При нем: Коммун. отдел, Электростанция, Пожарное депо, гор. ККОВ.

Президиум Горсовета: Крутов Н. Е., Степанова А. В., Карелин А. И., Залескевич В. М., Утышева А. П., Балдин А. А., Петров В. М.

Специалисты Горсовета: техник Мальков И. В., зав. Электростанцией Семеновский Н. Н., нач. Гор. Пожарной команды Кузьмин, И. Г.

Райком ВКП(б), помещение РИК'а пл. Свободы. № 1/5.

Райком ВЛКСМ.

Прокуратура, прокурор Анисимов.

Нарсуд, Коммун. ул., № 18, нар. судья Бардинов В. Н.

Нар. следователь Козлов.

Суд. исполнитель Чухин А.

Почтово-телеграф. отделение (телеф. станция), ул. Ленина, зав. Шматинин.

Межрайонная больница, пл. Интернационала, зав. Васильев И. М.

Врачебно-амбулаторный пункт (водников), мест. Кузьминка, зав. Дофельд.

Ветлечебница, Коммун. ул., зав. Слабиков, А. Ф.

Аптека, Театральная ул., зав. Соколов, А. И.

Детясли, Коммун. ул. № 18, зав. Номановская Н. С.

Детплощадка, пл. Свободы, зав. Скворцова Е. В.

Детплощадка, 1-й район, зав. Козина Е. М.

Школа конторского ученичества, Театральная ул., зав. Кашин И. Ф.

Школа II ступени, пл. Свободы, зав. Протасов В. У.

Опорная школа, пл. Свободы, зав. Климовский Н. А.

1-я школа I ст., пл. Интернационала, зав. Нумерова Е. В.

2-я школа I ст., ул. Ленина, зав. Федотовский П. П.

3-я школа I ст., 1-й район, зав. Котова А. А.

Детдом, б. Кирилло-Белозерск. монастырь, зав. Куликова К. И.

Детсад водников, мест. Кузьминка, зав. Махина О. А.

Детсад, Советская наб., зав. Бакова Е. В.

Райбиблиотека, пл. Свободы, зав. Розинина, М.

Профклуб (при нем кино-театр), пл. Свободы, зав. Елизаров.

Профклуб Водников, мест. Кузьминка, завед. Екимов.

Изба-читальня при Доме Кр-на, Театральн. ул., зав. Напильников, И. К.

Красный уголок при колхозе «Пробуждение», 1-й район, Обшара, зав. Семеновский Л. М.

Музей б. Кирилло-Белозерский монастырь, зав. Дьяконова Е. В.

Кредитное т-во, пл. Свободы, зав. Вечерин.

Потреб. о-во «Смычка», Коммун. ул., № 5/31, зав. Игнатов.

Кооператив Водников, Торговые ряды, Волков.

Инвалидная кооперация, пл. Свободы, № 3/9, Моронова.

Т-во Рыбаков, зав. Комков.

Отделение Союза Охотников, Торговые ряды, зав. Леньков.

Промысловое т-во «Промтруд», Никитин.

«Коопкнига», Торговые ряды, зав. Москвин.

Союзплодоовощь.

Отделение Госторга, Отделение Рудметаллторга.

С/х. артель «Красная Искра».

С/х. артель «Пробуждение».

Профорганизации: *совторгслужащих*, ул. Ленина № 31/5, предс. Кашин; *рабпрос*, предс. Янусов; *медсантруд*, предс. Карпов; *водников*, мест. Кузьминка, предс. Екимов; *сельхозлесрабочих*, ул. Ленина, № 31/5, предс. Соболева; *металлистов*, при Электростанции, предс. Антонов.

Примечание. Телефоны имеются во всех учреждениях города, но без №№. При РИК'е имеется радио-приемник.

Ковжинский район.

Ковжинский район расположен на крайнем северо-востоке области на водоразделе рек Вытегры и Ковжи. Район образован в 1927 году при районировании б. Ленинградской губернии на территории б. Лодейнопольского уезда и до ликвидации округов входил в состав Лодейнопольского округа. Район граничит с северо-запада с Вытегорским, с севера с Андомским, с юга с Шольским, Вашкинским, а с юго-востока с Петропавловским районами. С востока район граничит с районами Северного края.

Огромный, крайне редко населенный, высоколесистый, расположенный на значительных водных путях, район с экстенсивными формами

сельского хозяйства зернового направления и широким развитием неземледельческих промыслов (лесозаготовки, сплав, работы на транспорте).

Территория района занимает 3.662 *кв. км.*

Население района на 1 января 1930 года исчислялось в 12.100 человек. В пределах района находится 152 сельских населенных пункта. На 1 *кв. км* территории района приходится 3 жителя *По национальной* принадлежности среди населения района русские составляют 98,8%, финны 0,5%, латыши 0,1% и прочие 0,6%.

Административное устройство. В состав района входят: сельсоветов—12.

№№ по порядку	Наименование сельсоветов	Центр сельсовета	Расстояние до РИКа в км	Число населенных пунктов
1	Анненский . .	д. Анненск. Мост	0	22
2	Анциферовский.	д. Деминская .	62	18
3	Бабатозерский .	Андреевская . .	27	12
4	Бадожский . .	д. Амбросово .	12	17
5	Бурковский . .	д. Яшкино . .	19	16
6	Кемский . . .	д. Борисово . .	92	12
7	Низовский . .	д. Лейб-Ручей .	58	12
8	Окштамский . .	д. Кузьминская.	75	3
9	Парминский . .	Пармина . . .	58	4
10	Рубежский . .	Верхне-Рубеж .	14	13
11	Семеновский . .	Семеновская . .	40	13
12	Чернослободский	Кузнецово . . .	48	10

Сельское хозяйство. Общее число хозяйств в районе в 1929 году составляло 2.354, из них в мае 1930 года было коллективизировано 8,4%. На 1-е сентября 1930 г. в районе находились следующие колхозы:

№№ по порядку	Наименование с.-х. артелей [1])	Количество хозяйств	Количество едоков	Земли	
				Пашни	Сенокоса
1	«Знание» . . .	10	47	40	14
2	«В единении сила».	30	140	46	71
3	«Пролетарий» . .	26	81	5	35
4	«Красный Пахарь».	14	76	29	25
5	«Красн. Труженик».	11	59	21	25
6	«Маткручей» . . .	9	36	20	30
7	«Водник»	18	69	8	15
8	«Крестьянин» . .	10	40	13	7
9	«Маяк»	13	54	41	30
10	«Красный Пахарь».	17	94	46	43
11	«Красная Деревня».	24	126	62	76
12	«Возрождение» . .	7	43	28	11
13	«Ленинский Путь».	7	37	14	6
	Итого . .	198	900	373	388

Совхозов в районе нет.

Площади главнейших угодий в районе составляют: пашня 4.500 *га*, покос 4.400 *га*. Общая лесная площадь в районе составляет 245.624 *га*, в том числе 18.630 *га* под лесами местного значения.

Промышленность. *Цензовая промышленность* представлена в районе 1 действующим заведением (см. табл. на 85 стр.).

Мелкая промышленность была представлена по данным кустарной переписи 1929 г. 468 заведениями с 709 участниками производства. Из гнезд кустарной промышленности в районе находится Агафоновское котовальное гнездо (166 пром. един. с 220 участн).

Торговля. На 1 января 1930 г. в Ковжинском районе имелось 29 торговых заведений, из них государственных 2 и кооперативных 27 заведений. Торговый оборот района составил за 1928-29 хоз. год 1100,3 тыс. рублей, в том числе на обобществленный сектор приходилось 1.084,3 тыс. рублей.

Кооперация. В районном центре находятся: Ковжинское райпо, ковжинское лесо-промысловое товарищество. В остальной части района находятся: 16 отделений райпо, ковжинская охотрыбартель.

Железнодорожный и гужевой транспорт. Железных дорог в районе нет. Из гужевых дорог района наибольшее значение принадлежит Каргопольскому тракту, проложенному от Вытегры через Анненский Мост и Кузнецово на Каргополь и Кречетово. От Анненского Моста дорога ведет вдоль Мариинского водного пути на Белозерск. Значительным узлом гужевых дорог является тоже Кузнецово.

Водные пути. Главнейшим путем сообщения района является участок Мариинского водного пути, который в пределах района идет по р. Ковже, Новомариинскому каналу и р. Вытегре на протяжении 48 *км*. Притоки Ковжи— Воткома и Тумба, крупнейший приток Вытегры Шима. На всем протяжении притоков Ковжи и Вытегры возможен сплав плотами и россыпью (136 *км*.). В северо-восточной части района находится крупный водоем оз. Кемозеро, куда впадают реки Сойда с притоком Чиомсаркой и Янушевка. Река Кема соединяет Кемозеро с Белым озером. Крупнейшими притоками р. Кемы являются Рурóс, Окштома с Хибалкой, Нюкша, Корба и Б. Индоманка с Малой Индоманкой, Вотцаркой, Катицей и Черной. Водные пути бассейна оз. Кемозера имеют общее протяжение 285 *км*. Кроме Кемозеро на территории района находится еще крупное озеро Ковжское, менее значительны озера: Пертозеро, оз. Тугаш, оз. Оштомское и Корбозеро. Множество мелких озер разбросано по всей территории района. Крупнейшими пристанями являются: Рубеж (70,2 тыс. тонн) и Анненский Мост.

Связь. В районе находится 6 почт.-телегр. учреждений (1 районное отделение Анненский Мост, 1 штатное агентство Кузнецово и 4 не штатных агенства Александровское, Окштамское, Рубеж и Тумбаж).

Местный бюджет. Бюджет района на 1930-31 г. сведен в сумме 352,3 тыс. рублей, при чем собственные доходы района составят 61,4 тыс. рублей, а пособия из фонда регулирования 290,9 тыс. рублей. Сверх того от самообложения поступит 8,3 тыс. руб.

Народное образование. *Школьная сеть* района состоит из 23 школ 1 ступени и 1 школы ШКМ Во всех школах района в 1929-30 учебном году было 1.046 учащихся. *Детских учреждений*,

Наименование предприятия	Форма подчинения	Владелец	Адрес	Списочное число на 1/VII—30 г.			Главные изделия
				Рабочих	Мл.обсл. персон.	Служащих	
1. Рубежский лесопильный завод.	ВСНХ РСФСР	Трест Севзаплес	П/о Девятино с. Рубеж	145	24	28	Пиломатериал

учреждений профессионального образования в районе нет. *Политико-просветительная* работа ведется в районе 5 избами-читальнями, 1 библиотекой, 4 клубами.

Грамотность. Среди населения района в возрасте 8 лет и старше по переписи 1926 года число грамотных составляло 61,7%.

Здравоохранение. Из учреждений здравоохранения в районе находятся:

Наименование лечебных учреждений	Местонахождение	Персонал		Число коек
		Мед-врачи	Средн. мед-персон.	
Ковжинская райбольница с амбул.	с. Анненский мост.	1	4	20
Чернослободский—врач. участ. . .	с. Кузнецово.	1	1	—
Рубежский врач. участок	с. Рубеж.	1	2	—
Тумбажский фельдшерск. пункт . .	с. Семеновское.	—	2	—
Баботозерский фельдшерск. пункт . .	с. Михайловское	—	1	—
Кемский фельдш. пункт	дер. Ильина.	—	2	—

Кроме того в районе 2 яслей.

РАЙОННЫЙ ЦЕНТР. Село Анненский Мост расположено на Мариинском водном пути и на Архангельском тракте. Расстояние до Ленинграда 525 *км*.

Связь: *Почта*—Анненское почтовое отделение, *телеграфа нет, телефон* междугородной сети есть (плата за 3 мин. разговора 1 р. 85 к.).

Путь следования. Из Ленинграда железной дорогой до ст. Токари Мурм. ж. д. и далее 207 *км* по дороге Токари—Анненский Мост, или от Ленинграда по Мариинскому водному пути 704 *км*. Отправление поездов с Московского вокзала (пл. Восстания).

Райисполком. П/о Анненский мост, т. без №.

Президиум. Предс. Якимович К. К., секр. Киприн, члены: Кривоносов В. И., Кривошеин В. И., Захаров Н. А., Карпикова Н. М., Паршуков Ф. Е.

Завед. отделами и частями РИК'а: РФО—зав. Захаров Н. А., РЗО—Кривоносов В. И., нач. РАО Агафонов М., Райполитпросвет—инсп. Шешулин И. А., райстатистик Давыдов П. Н.

Специалисты в отделах и частях РИК'а: райагроном Журавлев П. Л., раймелиоратор Обухова, зоотехник Денисов С. Д.

Райком ВКП(б), п/о Анненский мост.

Райком ВЛКСМ п/о Анненский мост.

Нарсуд нар. судья Паршуков Ф. Е.

Почтовое отделение «Анненский мост», зав. Долгушин Я. С.

Радио-приемник при РИК'е.

Райбольница, зав. Сторкова Е. М.

Школа крест. молодежи п/о Анненск. мост, с. Ужла, зав. Калинин Н. А.

Райбиблиотека, зав. Самсин П.

Кредитное т-во, предс. Зингичев А. А.

Районное П. О., предс. Козлов.

Ковжинское лесопромысловое т-во, предс. Кулагин.

Анненское агентство СЗТ. зав. Абриткин.

Профорганизации: *Райпрофсовет,* предс. Малышев; *раймк совторгслужащих,* предс. Погачев; *раймк рабпрос,* предс. Оглоблин; *раймк сельхозлесрабочих,* предс. Никитин; *раймк медсантруд,* предс. Митькин.

Кончанский район.

Кончанский район образован в 1927 году при районировании б. Новгородской губернии на территории б. Боровичского уезда и до ликвидации округов входил в состав Боровичского округа. Район граничит с запада с Бельским, с юга с Боровичским, с юго-востока с Мошенским и с северо-востока с Минецким районами.

Небольшой, лесистый, травопольно-молочного направления сельского хозяйства район с развитым отходом на промыслы и кустарной промышленностью.

Территория района занимает 1.207 *кв. км.*

Население района на 1 января 1930 года исчислялось в 17.000 человек. В пределах района находится 199 сельских населенных пунктов. На 1 *кв. км* территории района приходится 14 жителей. *По национальной* принадлежности среди населения района русские составляют 99,5%, эсты 0,1% и прочие 0,4%.

Административное устройство. В состав района входят: сельсоветов—14.

№№ по порядку	Наименование сельсоветов.	Центр сельсовета.	Расстояние до РИК'а в км	Число населен. пунктов
1	Боровской . .	д. Боровское	36	10
2	Быковский . .	» Быково	32	17
3	Гривский . . .	» Грива	32	16
4	Заделький . .	» Заделье	37	3
5	Захновский . .	» Захново	21	17
6	Кончанский .	с. Кончанское	—	21
7	Косуно-Горский	д. Косунск. горы	17	11
8	Курковский . .	» Курково	16	16
9	Миголощский .	с. Миголощи	26	8
10	Песоцкий . . .	д. Пески	21	10
11	Пожарьевский .	» Пожарье	14	14
12	Сорокинский .	» Сорокино	17	17
13	Сестренский . .	» Горлово II	22	15
14	Яковищский . .	» Яковищи	20	24

Сельское хозяйство. Общее число хозяйств в районе в 1929 году составляло 1.797, из них в мае 1930 года было коллективизировано 8,2%. На 1 сентября 1930 г. в районе находились следующие колхозы (см. табл. ниже).

Ветпункт находится: с. Кончанское.

Агропункт находится при Кончанском РИК'е

Машинных станций нет.

Площади главнейших угодий в районе составляют: пашни 11.200 *га*, покоса 13.400 *га*. Общая лесная площадь в районе составляет 30.313 *га*, в том числе 2.977 *га* под лесами местного значения.

Промышленность. *Цензовая промышленность* представлена в районе 1 действующим заведением (см. табл. на след. стр.).

Мелкая промышленность была представлена по данным кустарной переписи 1929 г. 768 заведениями с 932 участниками производства. Из гнезд кустарной промышленности в районе находится часть Раменьевского трикотажного гнезда (227 пром. един. с 276 участниками).

Торговля. На 1 января 1930 г. в Кончанском районе имелось 29 торговых заведений, из них государственных 2, кооперативных 20 и частных 7 заведений. Торговый оборот района за 1928-29 г. составил 655,3 тыс. рублей, в том числе на обобществленный сектор приходилось 603,7 тыс. руб.

Кооперация. В районном центре находятся следующие организации: Кончанское райпо, Кончанский раймолживсоюз, Кончанский отдел охотсоюза. В остальной части района находятся: 12 отделений райпо, Раменская трикотажная артель, Кончанская артель инвалидов, 2 поселковых товарищества.

Железнодорожный и гужевой транспорт. Район пересекает линия Мологской жел. дор. Будогощь—Красный Холм на протяжении 7 *км*. Крупных станций в районе не имеется. Главнейший гужевой путь района проходит от железнодорожной станции Песь через Кончанское на Боровичи. Остальные дороги района по преимуществу служат подъездными путями к дороге Песь—Боровичи.

№№ по порядку	Наименование колхозов	Местонахождение	Количество хозяйств.	Всего земли в *га*.		Лошадей.		Скота рогатого.	
				Пашня	Покос.	Рабочих.	Не рабочих	Коров	Нетелей
1	«Ясное Утро»	Гривский с/с	14	38	74	10	1	14	—
2	«Сталинский набор»	Сестренский с/с.	6	28	28	4	—	6	—
3	«Ворошилова» д. Рысова . . .	Яковищенский с/с.	20	75	120	21	—	23	—
4	«Заря»	» »	13	170	92	12	3	20	1
5	«Кр. Звезда» д. Новинка . . .	Захновский с/с	11	42	27	7	2	9	2
6	«Кр. Пахарь» д. Сорокино . .	Сорокинский с/с	14	58	58	10	—	16	3
7	«Буденого» д. Захново	Захновский с/с	10	27	30	6	1	7	—
8	«Володарского» д. Сергенкова .	» »	13	90	63	13	3	14	1
9	«1 Мая» п. Мохнова	Песковский с/с	15	48	59	10	2	12	2
10	«Новая Жизнь» д. Пестуново .	Пожарьевский с/с	13	59	82	10	3	16	2
11	«Кр. Ботнево» д. Ботнево . .	» »	9	44	26	5	—	7	—
12	«Кр. Медведково» д. Медведково	» »	24	76	114	20	4	30	4
13	«Кр. Искра» д. Конгонское . .	Конгонский с/с	29	97	60	18	4	26	3
14	«Ленина» им. Федово-Кучково .	» »	17	40	78	14	2	20	1
15	«Кр. Удино» д. Меглино . . .	Яковищенский с/с	7	60	20	6	1	8	3
16	«Сталина» им. Деревково . . .	Захновский с/с	17	98	95	10	—	15	1
17	«Октябрь» д. Высоко	Сорокинский с/с	12	42	56	9	1	10	—
18	«Искра» д. Михеево	Яковищенский с/с	10	40	54	10	—	10	—
19	«Труд» д. Жуково	Кончанский с/с	8	60	42	8	—	10	—
20	«Октябрьск. Борьба» д. Раменье	» »	17	60	58	9	2	12	—
21	«Кр. Октябрь» д. Раменье II .	Сестренский с/с	6	22	28	4	—	5	—
22	«Пролетарский Октябрь» д. Боровская	Боровский с/с	10	66	88	7	—	10	—
23	Дер. Лединка	Кончанский с/с	9	23	46	6	2	9	2

В районе *совхозов* нет.

Наименование предприятий	Форма подчинения.	Владелец	Адрес	Списочное число на 1/VII—30 г. Рабоч.	Мл.обсл. персон.	Служащ.	Главные изделия
1. Удинская картонная фабрика.	ВСНХ местн.	Лен. Обл. Бумтрест	Деревня Удино	78	4	7	Картон. Древ. масса

Водные пути. Южную часть района пересекают реки Удина и Уверь, а северную река Песь. Все эти реки сплавные. На территории района имеется много озер, из них самыми крупными являются: Шерегордо, Ракитно, Городно. Общее протяжение водных путей района 111 *км*.

Связь. В районе находится 3 почт.-телеграфн. учреждения (1 районное отделение—Кончанское, 1 штатное агентство Миголощи и 1 нештатное агентство Медведково).

Местный бюджет. Бюджет района на 1930-31 г. сведен в сумме 348,7 тыс. рублей, при чем собственные доходы района составят 76,9 тыс. руб., а пособия из фонда регулирования 271,8 тысяч рублей. Сверх того от самообложения ожидается поступление в сумме 16,7 тыс. рублей, а пособие из фонда медпомощи составит 8,2 тыс. рублей.

Народное образование. *Школьная сеть* района состоит из 27 школ I ступени и 1 школы колхозной молодежи. Во всех школах в 1929-30 учебн. году было 1.397 учащихся. *Детских учреждений и учреждений профессионального образования в районе нет. Политико-просветительная* работа ведется 3 избами-читальнями, библиотекой и 4 клубами. В Кончанском районе находится Сопинская метеорологическая станция.

Грамотность. Среди населения района в возрасте 8 лет и старше по переписи 1926 г. число грамотных составляло 66,5%.

Здравоохранение. Из учреждений здравоохранения в районе находятся.

Наименование лечебных учреждений	Местонахождение	Персонал: Врачи	Персонал: Средн. медперс.	Число коек
Сопинская район. б-ца с амбул. . .	Со. спины	2	2	20
Миголощская амбулатория . . .	» Миголощи .	—	1	—
Фельдшерск. пункт при Удинской фабрике	р. пос. Удинской ф-ки	—	1	—

Кроме того в районе 4 яслей.

РАЙОННЫЙ ЦЕНТР. Село Кончанское расположено на тракте Боровичи — Сомино. Расстояние до Ленинграда 325 *км*.

Связь: *Почта.* Кончанское почтовое отделение, *телеграфа* нет, *телефон* междугородной сети есть (плата за 3 минуты разговора 1 р. 25 к.).

Путь следования. Из Ленинграда железной дорогой до ст. Боровичи и далее 35 *км* трактом Боровичи—Сомино. Отправление поездов с Московского вокзала (пл. Восстания).

Райисполком, п/о Кончанское, село Кончанское, телефона нет.

Президиум: Предс. Массен, Я. М., секр. Арсеньев, П. А., члены: Платонов, М. П., Тарасов, В. В., Кукушкин, Д. А., Иванов, Н. И., Петров, Д. П.

Завед. отделами РИК'а: РФО—зав. Тарасов, В. В., РЗО—зав. Платонов, М. П.

Специалисты в отделах и частях РИК'а: райагроном Хохлов, Н. В., райземлеустроитель Шарков, С. А., зоотехник Федотов, Е. И.

Райком ВКП (б), п/о Кончанское, с. Кончанское.

Райком ВЛКСМ, п/о Кончанское, с. Кончанское.

Нарсуд, п/о Кончанское.

Почтовое отд. «Кончанское», с. Кончанское, зав. Панов, Н. И.

Ветпункт, зав. фельдшер Ефимов, Я. Ф.

Опорная школа, с. Кончанское, зав. Долгова, О. П.

Клуб при РИК'е, библиотека кино-передвижка, с. Кончанское, зав. инсп. райполитпросвета Васильев. С. М.

Кредитное т-во, с. Кончанское, предс. Алексеев, П. А.

Районное П/О, с. Кончанское, предс. Вересов, Ф. С.

Раймолживсоюз, с. Кончанское, предс. Иванов, Н. И.

Кол-в союза охотников, предс. Васильев, М. В.

Профорганизации: *группком № 17 совторгслужащих.* предс. Беляев, И. П., *местком рабпрос,* предс. Иванов, М. В.

Издается в с. Кончанское районная газета **«Кончанский колхоз».**

Котельский район.

Котельский район расположен на крайнем северо-западе области по побережью Финского залива. Район образован в 1927 году при районировании б. Ленинградской губернии на территории б. Кингисеппского уезда и до ликвидации округов входил в состав Ленинградского округа. Район граничит с юга с Кингисеппским и Молосковицким, а с востока с Ораниенбаумским районами.

Небольшой, нестроплеменный, приморский, лесистый, густонаселенный по побережью район с интенсивно травопольным направлением сель-

ского хозяйства, сильным развитием внеземледельческих заработков (рыболовство, транспорт, лесные промыслы) и заметно развитой заводской промышленностью. Район имеет морскую гавань (Усть Луга).

Территория района занимает 1308 *кв. км.*

Население района на 1 января 1930 года исчислялось в 25700 человек. В пределах района находится 190 сельских населенных пунктов. На 1 *кв. км* территории района приходится 20 жителей. *По национальной* принадлежности среди населения района русские составляют 51,1%, ижоры 31,3% финны 11,1% эсты 3,1%, латыши 0,2%, поляки 0,1%, немцы 0,1% и прочие 3,0%.

Административное устройство. В состав района входят: сельсоветов—17.

№№ по порядку	Наименование сельсоветов [1])	Центр сельсовета	Расстояние до РИК'а в км	Число населенных пунктов
1	Б. Руддиловский	д. Войносолово	5	14
2	Вассакарский	д. Вассакара	7	12
3	Великинский	д. Великино	10	13
4	Велькотский	с. Удосолово	12	7
5	Горковский	д. Логи	36	9
6	Кайболовский	д. Кайболово	10	12
7	Конновский	д. Конново	65	10
8	Корветинский	д. Каравай	6	9
9	Косколовский	д. Косколово I	20	8
10	Котельский	совх. Котлы	0	15
11	Кракольский	с. Краколье I	32	22
12	Курголовский	д. Курголово	55	9
13	Ловколовский	д. Ловколово	32	5
14	Райковский	д. Б. Райково	18	10
15	Ратчинский	с. Ратчино	16	7
16	Сойкинский	с. Сойкино	30	19
17	Стремленский	с. М.Стремленье	20	9

Сельское хозяйство. Общее число хозяйств в районе в 1929 году составляло 5.842, из них в мае 1930 года было коллективизировано 2,8%. На 1 сентября 1930 г. в районе находились следующие колхозы.

№№ по порядку	Наименование колхозов	Уставная форма	Местонахождение
1	„Георгиевская“	Коммуна	Руддиловский с.с.
2	„Производитель“	„	Кайболовский с.с.
3	„Ручьи“	с/х артель	Сойкинский с.с.
4	„Похомовка“	„	„
5	„Великино“	„	Великинск. с.с.
6	„Павлово“	„	Вассакарск. с.с.
7	„Пилново“	„	Рудиловский с.с.
8	„Воиносолово“	„	„
9	„Руддилово“	„	„
10	„Кайболово“	„	Кайболовск. с.с.

В районе находится 1 совхоз „Котлы“. Молочно-огородного треста, п/о Котлы.

Ветпункты: Ручьи Сойкинский с/с и с. Котлы.

Агропунктов нет.

Машинных станций нет.

Площади главнейших угодий в районе составляют: пашня 11.200 *га*, покос 9.200 *га*. Общая лесная площадь в районе составляет 63.628 *га*, в том числе 18.698 *га* под лесами местного значения.

Промышленность. *Цензовая промышленность* представлена в районе действующими заведениями (см. табл. на след. стр.).

Мелкая промышленность была представлена поданным кустарной переписи 1929 г. 566 заведениями с 880 участниками пр-ва.

Торговля. На 1 января 1930 г. в районе имелось 66 торговых заведений, из них государственных 10, кооперативных 45 и частных 11 заведений. Торговый оборот района за 1928-29 хоз. год составил 3964,1 тыс. рублей, в том числе на обобществленный сектор приходилось 3805,0 тыс. рублей.

Кооперация. В районном центре находятся следующие организации: Котельское райпо, Котельский Молживсоюз. В остальной части района находятся: Усть-Лужский рабкооп и 20 отделений райпо, 9 поселковых товариществ, Котельская охотячейка, 4 рыбтоварищества: Сойкинский рыбак, Об'единитель, Тойво и Алку и 11 промысловых артелей: „Гончар“, Красный Труженник (кирпичная), Котельский известняк, Кирпич-Смола, Сойкинская, Красн. Остров (судостр.), Красн. Колесо (деревообд.), Красн. Производитель (бондарн.), Деревокустарь (токарн.) и 2 корзиночных артели.

Железнодорожный и гужевой транспорт. Район пересекаст линия Окт. жел дор. Ораниенбаум — Котлы—Веймарн на протяжении 24 *км.* Наиболее крупной станцией района является Котлы (грузооборот в 1928-29 г. 35,2 тыс. тонн). Главнейшим гужевым путем района служит дорога, проложенная от побережья Финского залива через Косколово, котлы на Веймарн и Кинигитепп. Значительное протяжение имеет дорога, проходящая по побережью Финского залива. Она соединяется подъездным путем с дорогой Котлы—Веймарн, а также с дорогой Кингисепп—Усть-Луга, проложенной вдоль течения реки Луги. От гужевого пути Котлы-Веймарн отходит гужевая дорога на Копорье.

Водные пути. На севере район омывается Финским заливом, образующим у берегов района Нарвский залив, Лужскую губу и Копорский залив. Из рек района самой значительной является р. Луга, имеющая в пределах района только 8 *км* длины. Сплавное значение имеет р. Систа, протекающая по району на протяжении 20 *км.* На территории района расположено несколько крупных озер: Бабинское, Хаболовское, Судачье, Глубокое, Белое, Липовское и Пейпенское.

Связь. В районе находится 10 почт.-телегр. учреждений (1 районное отделение—Котлы, 2 пт. агенства—Косколово и усть-Луга и 7 нешт. агентства—Домашево, Курголово, Логи, Нежново, Сойкино, Стремленье, Удосолово).

Местный бюджет. Бюджет района на 1930-31 г. сведен в сумме 512,2 тыс, рублей, при чем собственные доходы района составят 242,9 тыс. руб-

[1]) Из числа с/советов являются нацменскими: Конновский, Курголовский (финские), Сойкинский (ижорский). Центр Ловколовского сельсовета не утвержден. Утвержденным центром значится д. Н. Гарколово.

Наименование предприятий	Форма подчин	Владелец	Адрес	Списоч. число на 1/VII-30 г. Рабоч.	Мл. обсл. перс.	Служ.	Главные изделия	Примечание
1. Торфоразраб. фабрики им. Николаева.	ВСНХ местн.	—	—	—	—	—	—	Бездейств.
2. Усть-Лужский лесопильный завод.	ВСНХ РСФСР	Фанеродвинолес	С. Усть-Луга-п/о Косколово.	555	29	41	Пиломатериал.	
3. Неповская писчеб. ф-ка им. Николаева.	ВСНХ местн.	Ленинградский Обл. Бумтрест	П. Непово.	272	24	38	Древесн. масса, бум.	
По району . .				827	53	79		

лей, а пособия из фонда регулирования 269,3 тыс. рублей. Прочие поступления района: от самооблож. 38,9 тыс. руб., из фонда медпомощи 44,8 тыс. руб.

Народное образование. *Школьная сеть* района состоит из 43 школ I ступени, 3 семилеток и 1 школы колхозной молодежи. Во всех 47 школах в 1929-30 уч. году было 2.338 учащихся. *Детских учреждений* и учреждений *профессионального образования* в районе нет. *Политико-просветительная* работа ведется 5 избами-читальнями, 1 библиотекой и 1 клубом.

Из числа *научных учреждений* в районе находится Гидрометеорологич. ст. (п/о Косколово).

Грамотность. Среди населения района в возрасте 8 лет и старше по переписи 1926 г. число грамотных составляло 78,4%.

Здравоохранение. Из учреждений здравоохранения в районе находятся:

Наименование лечебных учреждений	Местонахождение	Персонал. Мед-врачи	Персонал. Средн. медп.	Число коек	Зубврачи
Волговицкая б-ца с амбул.	с. Волговицы.	1	6	50	—
Утешенский врач. уч. с амбул.	с. Утешенье.	1	2	10	—
Нежновский врач. участ.	с. Нежново.	1	1	—	—
Котельский врач. участ.	сел. Котлы.	1	1	—	1
Амбулатор. при бумажн. Ф-ке им. Николаева	пос. Непово.	1	—	—	—
Сойкинская амбулатор.	сел. Сойкино.	1	1	—	—
Усть-Лужская амбулатор.	р. п. Усть-Луга.	2	1	—	—
Липовская амбулатория	дер. Липова.	—	1	—	—

Кроме того в районе 1 аптека (село Котлы), 3 яслей на 39 коек.

РАЙОННЫЙ ЦЕНТР. Село Котлы расположено на железной дороге Ораниенбаум—Веймарн. Расстояние до Ленинграда 100 *км.*

Связь: *Почта* Котельское почтовое отделение, *телеграф* есть, *телефон* межугородней сети есть (плата за 3 минуты разговора 50 к.).

Путь следования. Из Ленинграда железной дорогой до ст. Котлы Окт. жел. дор. Отправление поездов с Балтийского вокзала.

Райисполком. М. Конец, Котлы, тел. №№: Президиум—№ 10, РФО—№ 12, РАО—№ 8.

Президиум: Предс. Семенов, В. С., секр. Коканов, В. С., члены: Сигов, А. З., Андрианов, Н. М., Вейбург, Г. Г.

Зав. отделами и частями РИК'а: Орготдел — зав. Коканов, В. С., РФО — зав. Вейбург, Г. Г., РЗО—зав. Сигов, А. З., РАО—нач. Мейер, РКИ—зав. Кошелев.

Специалисты в отделах и частях РИК'а: райагроном Павлов, А. Е., лесовод Быстриевский, П. А., учагроном Хохолков, Д. А., землеустроитель Малюков, В. А., инструктор по борьбе с вред, Павлов, И. П., дорожный техник Васильев, В. А.

Райком ВКП(б), Котлы, М. Конец.

Райком ВЛКСМ, Котлы, М. Конец.

Прокуратура, прокурор Котомкин.

Нарсуд, т. № 8, нар. судья Матросов.

Суд. исполнитель, Жуков, Котлы, Б. Конец, тел. № 11.

Отделение связи (почта, телеграф, телефон, радио при РИК'е), т. № 1, зав. Наруц.

Больница, медпункт, зав. Егорова, Е. В.

Ветпункт, зав. Григорьев, Г. Г.

Школа Колхозной Молодежи, зав. Даниленко, М. Г.

Школа I ступени, зав. Постникова.

Райбиблиотека, клуб, зав. Каменский.

Кредитное т-во „Крестьянин“, тел. № 13, зав. Иванов, К. П.

Районное П. О., тел. № 5, врид. зав. Романов.

Молживсоюз, т. № 14, Б. Конец, зав. Елисеев.

Животноводческий совхоз „Котлы“, тел № 6, зав. Носов, И. М.

Профорганизации: *Райпрофсоовет,* М. Конец, тел. № 13, предс, Белова, М.

Красногвардейский район.

Красногвардейский район расположен под Ленинградом. Район образован в 1927 году при районировании б. Ленинградской губ. на территории б. Троцкого уезда и до ликвидации округов входил в состав Ленинградского округа. В 1930 году в связи с образованием Ленинградского пригородного района к Красногвардейскому району были присоединены 8 сельсоветов из ликвидированного Детскосельского района. Район граничит с севера с Ораниенбаумским и Ленинградским Пригородным, с запада с Волосовским, с юга с Лужским и Оредежским и с востока с Тосненским районами.

Крупный, расположенный на хороших железнодорожных путях, и хорошо связанный с Ленинградом район с интенсивными формами полеводства и животноводства, широким распространением дачного промысла, наличием значительных фабрично-заводских предприятий и большим развитием извозного промысла. Среди населения района значительным числом представлены финны.

Территория района занимает 2 346 кв. *км.*

Население района на 1 января 1930 года исчислялось в 90 900 человек, в том числе в районном центре г. Красногвардейске 21.500 человек. В пределах района находится 585 сельских населенных пунктов. На 1 кв. *км* территории района приходится 25 сельск. жителей.

Административное устройство. В состав района входят: горсовет—1 (г. Красногвардейск), рабозий поселок—1 (Дружно-Горский), 1 дачн. посел. (Сиверская) и сельсоветов—29 (см. табл. ниже).

Сельское хозяйство. Общее число хозяйств в районе в 1929 г. составляло 15.132, из них в мае 1930 года было коллективизировано 3,9%. На 1-е сентября 1930 г. в районе находились следующие *колхозы* (см, табл, на след. стр.).

Ветпункты:

Красногвардейская ветлечебница, Солдатская слобода.

Елизаветинский ветпункт, ст. Елизаветино, пос. Николаева.

Сиверский ветпункт ст. Сиверская, пос. Дружноселье.

№№ по порядку	Наименование с/с	Центр с/с	В какой район входил до ликвидации округов	Расстояние до РИКа в км	Число населенных пунктов
1	Антропшинский	д. Антропшино	Детскосельск.	—	1
2	Войсковицкий	совхоз Войсковицы	Красногвард.	9	31
3	Воскресенский	с. Воскресенье	»	13	12
4	Вохоновский	д. Вохоново	»	20	28
5	Вырицкий	п. Вырица	Детскосельск.	—	6
6	Дружно-Горский (раб. пос.)	п. Дружная Горка	Красногвард.	35	1
7	Даймищенский	д. Даймище	»	31	8
8	Елизаветинский	п. Николаевка	»	25	30
9	Ковшовский	д. Ковшово	»	15	11
10	Колпанский	г. Красногвардейск	»	3	41
11	Лукашевский	д. Коккелево	»	15	25
12	Меженский	д. Межно	»	30	13
13	Менделево-Коккелевский	д. Местелево	Детскосельск.	—	18
14	Минский	д. Миина	»	—	13
15	Никольский	с. Никольское	Красногвард.	14	26
16	Орлинский	с. Орлино	»	35	35
17	Пендовский	д. Пендово	»	13	21
18	Покровский	слоб. Покровская	Детскосельск.	—	13
19	Порожский	д. Порожки	»	—	14
20	Прибытковский	п. Мариино-Екатерин.	Красногвард.	14	24
21	Пудостский	д. Пудост Больш.	»	9	35
22	Рождественский	с. Рождество	»	30	7
23	Романовский	д. Романовка	»	5	9
24	Сиверский (дачн. пос.)	пос. Новодружноселье	»	25	15
25	Сиверский (сельский)	д. Сиверская	»	25	9
26	Скворицкий	д. Скворицы	»	17	39
27	Слудицкий	д. Слудицы	Детскосельск.	—	26
28	Сусанинский	пос. Сусанино	»	—	9
29	Таицкий	пос. Тайцы	Красногвард.	13	36
30	Туганицкий	д. Б. Туганицы	»	20	10
31	Черницкий	д. Курема	»	10	19

Национальными (финскими) сельсоветами являются: Войсковицкий, Ковшовский, Колпанский Лукашевский. Менделево-Коккелевский, Пудостский, Романовский и Черницкий.

№№ по порядку	Наименование колхозов	Уставная форма	Местонахождение	Расстояние до РИКА в км	Количество пахотной земли в га
	Красногвардейский куст.				
1	«Пуна Тяхт»	Коммуна	Скворицкий с/с	39	70
2	«Ууси Орас»	»	Войсковицкий »	75	96
3	«Новая Жизнь»	с/х артель	Колпинский »	85	30
4	«Ууси Аура»	»	»	45	16
5	«Красный Луч»	»	Пудостский »	30	27
6	«Алку»	»	Елизаветинский »	98	170
7	«Смена»	»	Прибытковский »	28	16
8	Им. м. п. Калинина	»	Таицкий »	60	49
9	Илькинская	»	Войсковицкий »	39	39
	Сиверский куст.				
10	Память «Ильича»	С.-Х. арт.	Сиверский »	105	54
11	«Завет Ильича»	»	Рождественский »	178	109
12	«Вперед»	»	Меженский »	79	22
13	«Раскрепощение»	»	Старосквoрицкий»	151	86
14	«Победа»	»	Сиверский пос. »	84	109
	Вохоновский куст.				
15	«Вапаус»	»	Вохоновский »	53	107
16	«Войто»	»	»	74	74
17	«Варельяновская»	»	»	45	30

В районе находятся *след. совхозы.*

1. «Войсковицы» Молочно-огородного треста в 3 *км* от ст. Войсковицы.
2. «Сиверская» Молочно-огородного треста ст. Сиверская.
3. «Суйда» Молочно-огородного треста в 1,5 *км* от ст. Суйда.
4. «Орлино» Отд. Страхкассы в 4 *км* от пл. Строганово.
5. Лечхоз Сиворицы от.д здравотдела в 8 *км*5от ст. Суйда.
6. «Тайцы» Сиворицы отд. здривотдела в 3 *км* от ст. Тайцы.
7. С.-Х. опытная станция «Белогорка» ОЗУ в 4 *км* от ст. Сиверская.
8. «Сиворицкий семрассадник луговых трав» ОЗУ в 2 *км* от ст. Прибытково.
9. «Дылицы» Отдела Народного Образования в 1 *км* т ст. Елизаветино.
10. «Выра» Отдела Народного Образорания в 10 *км* от ст. Сиверская.

Ветпункты:

Красногвардейская ветлечебница, Солдатская слобода Елизаветинский ветпункт, ст. Елизаветино, пос. Николаева, Сиверский ветпункт, ст. Сиверская, пос. Дружноселье.

Вырицкий ветпункт, ст. Вырица, пос. Вырица.

Таицкий ветпункт, ст. Тайцы.

Агропункты:

Красногвардейский 1-й Агропункт, Солдатская слобода.

Красногвардейский 2-й Агропункт Солдатская слобода.

Елизаветинский Агропункт, ст. Елизаветино.

Сиверский Агропункт, ст. Сиверская пос. Дружноселье.

Таицкий Агропункт, ст. Тайцы.

Вырицкий Агропункт, ст. Вырица, пос. Вырица.

Площади главнейших угодий в районе составляют: пашня 229,0 *га*, покос 24,9 *га*, Общая лесная площад ь в районе составляет 100 024 *га*, в том числе 7 754 *га* под лесами местного значения.

Промышленность. *Цензовая промышленность* представлена в районе 12 действующими заведениями (см, табл. на след. стр.).

Мелкая промышленность была представлена поданным кустарной переписи 1929 г. 1.119 заведениями с 2.054 участниками производства. Из гнезд кустарной промышленности в районе находятся Вайяловская добыча фор. земли (76 пром. един. с 102 участн.) и Таицкое плитоломное гнездо (195 пром. един. с 260 участн.).

Торговля. На 1 января 1930 г. в районе имелось 186 торговых заведений, из них 98 находилось в Красногвардейске. По социальным секторам сеть распределялась следующим образом: госторговля 26 заведений, кооперация 119 заведений и частная торговля 41 заведение. Торговый оборот района за 1928/29 хоз. год составил 11.478,7 тыс. рублей, в том числе на обобществленный сектор приходилось 10.476,1 тыс. рублей.

Кооперация. В районном центре находятся: Красногвардейское райпо, Красногвардейский Плодоовощсоюз, охотартель, инвалидная артель «Надежда», обувная артель «Спартак». В остальной

ной части района находятся: 50 отделений Красногвардейского райпо, 8 охотячеек, кирпичные кустарные артели: «Вырицкий Строитель», «Крестьянин», «Талицкий Строитель», обувная артель «Сиверский Труженик» и артель «Лесостроитель», и 32 поселковых товарищества; Таицкое, Сквоницкое, Пудостское, Пегелевское. Войсковицкое, Елизаветинское. Тугоницкое. Новоселковское, Березневское, Ондровское, Кастинское, Корписловское, Коремское, Кивиярское, Никольское, Пендовское, Лукашевское, Шаглинское, Боркелевское, Романовское, Старосиверское, Новосивер-

Наименование предприятий	Форма подчинения	Владелец	Адрес	Списочное число на 1/VII—30 г.			Главнейшие изделия	Примечания
				Рабочих	мл.об. пер.	Служ.		
1. Стекольный зав. «Дружная Горка» .	ВСНХ СССР	Трест гос. лабор снаб.	Дружная Горка	1321	55	158	Мед. лаборат. стекло	Свед. даны на I/VI-30г.
2. Карьер при ст. Пудость	Проч. Гос.	Леноткомхоз	ст. Пудость	—	—	—	—	Бездейств. 29—30 г.
3. Торф. разраб. Гатчинская	»	Горсовет	ст. Гатчина Красн. РПО	—	—	—	—	»
4. Торф. разраб. «Дружная Горка» .	ВСНХ СССР	Зав. «Дружн. горка»	Дружн. горка	—	—	—	—	»
5. Лит. мех. зав. б. Лаврова «Трамелит»	ВСНХ местн.	Ленлитмех.	пос. Рошаля	290	12	39	Домкр., пресса и чуг. литье	
6. Давильно-штам. завод кооп. артели «Юпитер».	Кооп. пром.	Кооп. артель «Юпитер»	г. Красногвардейск	245	35	23	Горелки для примусов	
7. Лесопильн. зав. «Коллективист» . .	»	Сельск. хоз. ком. «Кр. Хутор»	д. Орлино	18	1	3	Пиломатер.	
8. Красногвард. лесоп. зав. б. Кауге.	Проч. гос.	Райкомбинат	пос. Солодухино	27	4	3	»	Свед. даны на I/VI-30г.
9. Меженский лес. зав. б. Ивановых .	Кооп. пром.	Межен. с.-х. т-во по элект.	ст. Сиверская д. Межно	26	3	5	»	
10. Сиверский деревообд. завод . .	ВСНХ местп.	Ленокрпром комбинат	ст. Сиверская	94	8	14	»	
11. Сиверск. древесн. стружечн. зав. б. Чикина	ВСНХ местн.	»	ст. Сиверская	20	4	3	»	
12. Лукашевский древ.-массный зав.	ВСНХ местн.	Лен. Обл. Бумтрест	д. Лукаши	62	6	7	Древесная масса	
13. Бумагоделательная ф-ка «Коммунар»	ВСНХ РСФСР	Всебумпром	ст. Антропшино	453	45	80	Бумага	
14. Бумагоделательная ф-ка «Комсомолец»	ВСНХ местн.	Лен. Обл. Бумтрест	»	248	17	31	»	
15. Красногвард. Электростанция . .	Проч. гос.	Горсовет	г. Красногвардейск.	30	—	2	Электроэнер.	Свед. даны на I/XI-29 г.
			По району . .	2834	190	368		

ское, Куровицкое, Изорское, Вырское, Рождественское, Даймищенское, Лядское, Валерьяновское, Сиверское «Согласие», Большевское, Пурсковское. Кроме того район обслуживается отделениями Детскосельского райпо.

Железнодорожный и гужевой транспорт. Район пересекают 3 линии Октябрьской жел. дор., проложенные от Ленинграда через Гатчино на Кингисепп и Псков и на станцию Дно через Детское Село. От станции Тосно идет железнодорожная ветка на Гатчино. Общее протяжение железных дорог района 167 *км.* Наиболее крупными станциями района являются Гатчино (грузооборот в 1928/29 г. 186,8 т. тонн) и Пудость (грузооборот в 1928/29 г. 111,7 тыс. тонн).

Густая сеть гужевых дорог покрывает северную и юго-восточную части района. Сравнительно бедна юго-западная часть. Главнейшей гужевой дорогой района служит шоссе Ленинград-Троцк-Луга-Псков. От районного центра на север проложены гужевые дороги на Детское Село на Петергоф и Стрельну (через Красное) на Копорье (через Ропшу). На юг от Троцка дороги направляются на Сиверскую и Мину с дальнейшим направлением на Новгород.

Водные пути. Главной рекой района является сплавная рёка Оредеж, имеющая в пределах района 110 *км.* На территории района Оредеж принимает несколько небольших притоков: Суйду, Черную, Орлинку и Онцу. Несмотря на довольно значительное протяжение (173 *км*), реки не имеют большого значения, как пути сообщения. Самыми крупными озерами района являются: оз. Черновское, оз. Черное, оз. Шурское и оз. Орлино.

Связь. В районе находится 14 почтово-телеграфных учреждений (2 отделения: Красногвардейск и Сиверская, 10 шт. агентств: Антропшино, Вырица, Выра, Дружная Горка, Елизаветино, Загвоздка, Рошаль, Суйда, Сусанино, Тайцы, 2 нешт. агентства: Поселок и Прибытково).

Народное Образование [1]). *Школьная сеть* района состоит из 108 школ I ступени, 5 семилеток, 5 школ девятилеток, 3 школ колхозной молодежи и 2 школ подростков. Из общего числа школ в г. Красногвардейске находятся: 5 школ I ступени, 3 школы девятилетки, 2 семилетки и 1 школа подростков, в пос. Вырица 1 школа I ступени и 1 девятилетка; в пос. Тайцы 1 школа I ступени, в пос. Сиверская—2 школы I ступени и 1 школа девятилетка, в пос. Дружная Горка—1 семилетка.

Во всех школах района в 1929/30 уч. году было 9.215 учащихся.

Из числа *детских* учреждений в районе находятся: 2 очага, 3 детдома для нормальных детей и 1 для трудно-воспитуемых детей.

Учреждения *профессионального образования* и подготовки кадров в районе представлены: Рождественской школой молочного хозяйства находящейся в с. Рождествено, учхоз Выра, профшколой им. В. Мюнценберга слесарно-столярная—г. Красногвардейск, Художественной школой—г. Красногвардейск, ФЗУ при зав. Дружная Горка—пос. Дружная Горка, школой массовых профессий при писчебум. ф-ке Коммунар—ст. Антропшино, пос. Коммунар, рабочими курсами при бум. ф-ке Коммунар ст. Антропшино пос. Коммунар, рабочими курсами при стекольной фабр. «Дружная Горка» пос. Дружная Горка и курсами кройки и шитья—в г. Красногвардейске. Во всех учреждениях профобразования в 1929/30 уч. году было 489 учащихся.

Политико-просветительная работа ведется 9 избами-читальнями, 8 клубами, 1 библиотекой и 1 домом крестьянина.

Грамотность. Среди населения района в возрасте 8 лет и старше по переписи 1926 г. число грамотных составляло 84,1%.

Здравоохранение. Из учреждений здравоохранения в районе находятся (см. табл. на след. стр.),

РАЙОННЫЙ ЦЕНТР. Город Красногвардейск расположен при узловой станции Октябрьской жел. дор. Расстояние до Ленинграда 45 *км.*

Связь: *Почта* Красногвардейское почтовое отделение, *телеграф* есть, *телефон* междугородной сети есть (плата за 3 мин. разговора 15 к.).

Путь следования из Ленинграда: железной дорогой до ст. Гатчино Окт. ж. д. (Отправление поездов с Балтийского или Варшавского вокзалов).

Райисполком. гор. Красногвардейск, пр. 25 Октября, № 27/29, тел.: президиум—№ 24, Общ. канц.—№ 27, РФО—№ 28, РЗО—№ 178, ОМХ—№ 1.

Президиум. Предс. Кузьмин, А. М., секр. Кокарев, С., члены: Удальцов, Герасимов, С., Семенов, С., Гурьянов, Н., Данилов, Н., Варно, Никитин.

Завед. Отделами и частями РИК'а: Орготдел—зав. Герасимов, С., Райплан—предс. Удальцов, РФО—зав. Удальцов, РЗО—зав. Семенов, С., ОМХ—зав. Крючков П. А., РОНО—зав. Зорин, Д. Д., Райздрав—зав. Бакунов, РАО—нач. Лабутин, инсп. соцвоса Олликайнен, С. М., инсп. политпросвета Аскеляйнен, И. А.

Специалисты в Отделах и частях РИК'а: юрисконсульт Боярский, Н. А., инж. Демьяненко, П. И., экономист-плановик Каплан, С. М., райагроном Петров, Г. А., райлесовод Червин, Ю. А., райземустроитель Ланговой, мелиоратор Захаров, П. К., райзоотехник Виноградова, Н. А., главврач Бакунов, А. А.

Горсовет, г. Красногвардейск, пр. 25 Октября, № 27/29.

Президиум. Предс. Кузьмин, А. М., секр. Богданова, М. Я., члены: Крючков, П. А., Чекалов, В. И., Данс, Я. Я., Жаров, К. А., Туганов, И. А.

Райком ВКП (б), Красная, № 13, тел. № 35.

Райком ВЛКСМ, Красная, № 13, тел. № 35.

Нарсуд, Красная, № 5, тел. № 34, нар. судья Мельников.

Суд. исполнитель Кириллов.

Нотариус Бирцев.

Почта, телеграф, телефон, пр. 25 Окт., № 41, тел. № 7, зав. Осененко.

Горбольница, Госпитальная. № 1, тел. № 48, гл. врач Бакунов.

Скорая помощь при горбольнице, врач Резникова.

Ясли-консультация, Госпитальная, № 3, зав. Лернер.

Дом ребенка, пр. 25 Окт., зав. Лернер.

Санчасть (при горбольнице), зав. Цветкова.

Заразный барак, за арт. казармами, зав. Цейтлин.

Лаборатория, Базарная пл., зав. Алексеева.

[1]) По данным на 1929/30 уч. год.

Наименование лечебных учреждений	Местонахождение	Персонал: Мед-врачи	Персонал: Средн.-медперс.	Число коек	Число зубврачей
Городская больница с амбул.	г. Красногвардейск	13	21	125	2
Б-да при ф-ке «Коммунар»	пос. Антропшино	2	4	10	1
Сиверский врач. уч. с амбул.	д. Стар. Сиверская	1	3	15	1
Елизаветинский врач. уч. с амбул.	ст. Елизаветино	1	3	10	—
Врачебно-амбул. пункт	р. п. Дружная Горка	1	5	—	1
Рошальская амбулатория	пос. Рошаль	1	1	—	1
Вырицкая амбулатория	пос. Вырица	1	1	—	—
Сиворицкий врач. участ.	сел. Сиворицы	1	—	—	—
Рождественский врач. участ.	сел. Даймище	1	1	—	—
Врач. уч. при лесоразработке	п. Урочище Скип.	—	—	—	—
Старосквoрицкий врач. участ.	с. Старо-Скворицы	1	1	—	—
24 врач. участ. Окт. ж. д.	ст. Красногвардейск.	7	2	—	2
31 врач. участ. Окт. ж. д.	ст. Сиверская	1	1	—	—
43 врач. участ. Окт. ж. д.	ж. д. п. Вырица	1	2	—	1
Пункт первой пом. ф-ки «Комсомолец»	сел. Ванго-Левза	—	2	—	—
» » » » «Юпитер»	г. Красногвардейск	1	1	—	—
» » » Рошальский	г. Красногвардейск	2	1	—	—
» » » Пав. Урицкого жел. тр.	пос. Пав. Урицкого	—	1	—	—
» » » жел. тр.	ст. Красногвардейск	—	1	—	—
Пункт помощи на дому	г. Красногвардейск	—	—	—	—
Туберкулезный диспансер ж. тр.	ст. Красногвардейск	1	2	—	—
Консультация для женщин и детей	г. Красногвардейск	1	2	—	—
Консультация для женщин ж.-д. тр.	ст. Красногвардейск	1	—	—	—
Дом ребенка	г. Красногвардейск	1	7	113	—
Санитарно-бакт. лаборат.	г. Красногвардейск	1	1	—	—
Дезотряд жд. тр.	ст. Красногвардейск	—	2	—	—
Дом санитарного просвещения	г. Красногвардейск	1	—	—	—

Кроме того, в районе 3 аптеки (п. Дружная Горка, г. Красногвардейск и ст. Сиверская), 1 магазин Сан. и Гиг. (гор. Красногвардейск) и 9 яслей.

Рошальская амбулатория, пос. Рошаля, зав. Салиев.

Кварт. помощь, ул. Хохлова, № 3, врач Шпатьев.

Разъездной пункт (при горбольнице), врач Григорьева.

Школьно-санитарные врачи: Котлорович, ул. Юн. Ленинца, 13; Нищенко, ул. К. Маркса, 74.

Дорожно-строительный техникум, просп. 25 Окт., № 2, зав. Белков.

Финский педтехникум, пр. 25 Окт., № 46, зав. Тукиянен.

1-ая школа I ст. Красноармейск., № 8, зав. Тихомирова.

3-ья школа 7-л., пр. 25 Окт., 26, зав. Федоров.

4-ая школа I ст., Пролетарск. слобода, зав. Иванова.

5-ая школа 7-л., пос. Рошаля, зав. Лаврентьева.

6-ая школа I ст., пр. Володарского, № 21, зав. Михеева.

8-ая школа I ст., ул. К. Маркса, № 27, зав. Григорьев.

9-ая школа ФЗС., ст. Гатчина-Товарная, зав. Афанасьева.

Школа Ф.З.У., ул. Юн. Пролетария, № 4, зав. Зенков.

Центр. библиотека, пр. 25 Окт., № 9/11, зав. Манира, М. А.

Городской очаг, ул. Володарского, № 24, зав. Вишнякова.

Дом индивидуального воспитания, пр. 25 Окт., № 33, зав. Вишнякова.

Детдом дошкольников, ул. К. Маркса, № 9.

Детсад, ст. Гатчина-Товарная, зав. Меньшикова.

Кино-театр, пр. К. Маркса, № 30, зав. Митгорц.

Клуб им. Некрасова. Варшавский вокзал.

Клуб Нарпита, Советская, № 22.

Клуб Тромелита, пос. Рошаля.

Клуб Адмотдела, Красная ул.

Отделение Госбанка, Советск., № 13, тел. № 96, зав. Матвеев.

Кредитное т-во, Советск., № 10/12, тел. № 108, предс. Соснин, Ф. А.

Районное П. О., Советск., № 19, тел. №№ 18, 179, предс. Ильин, С. И.

Райкоопсоюз, ул. Юн. Ленинца, № 26, т. № 201, зав. Фомин.

Инвалидная артель «Надежда», Советск., № 2, предс. Ермаков, Е. М.

Райпромкомбинат, Железнодор. ул., № 1, зав. Янсен.

Лесопильный завод, Железнодор. ул., № 1, зав. Хольк.

Завод «Юпитер», ул. Достоевск., № 28, т. №№ 95, 150, предс. Пожаров.

Завод «Тромелит», пос. Рошаля, т. № 168, зав. Мясников, Я. Я.

Красногвардейская электростанция.

КАРТА КРАСНОГВАРДЕЙСКОГО РАЙОНА

КРАСНОГВАРДЕЙСК

ГРАНИЦЫ РАЙОНА
» С-СОВЕТА
ЦЕНТРЫ »
ЖЕЛ. ДОРОГИ
ГУЖ. »
РЕКИ

5 0 5 10 15 В.
2 0 2 4 6 8 10 12 14 16 18 КМ.

Автономная колхозсекция, ул. Юн. Ленинца, № 26, тел. № 201, зав. Слукин.

ГУМ, Советск., № 12, зав. Михеев.

Пищевой трест, Советск., № 15, зав. Александров.

Плодоовощсоюз, пр. 25 Окт., № 49, тел. № 82.

Профорганизации: *Райпрофсовет*, предс. Ступнель; *райсовет сельхозлесрабочих*, Советск., № 22, предс. Григорьев; *сельрабочком сельхозлесрабочих*, Советск., № 22, предс. Яковлев; *группком медсантруд*, Советск., № 22, предс. Пальмер, Б.; *группком строителей*, пр. 25 Окт., № 27/29, предс. Яковлев; *группком коммунальщиков*, пр. 25 Окт., № 27/29, предс. Михайлов; *группком совторгслужащих при адмотделе*, пр. 25 Окт., № 27/29, предс. Дятлина; *мк горнорабочих Красногв. торфоразработок; Завком металлистов з-да „Тромелит“*, пос. Рошаля; *группком пищевиков*, Советск., т. № 157, предс. Якубович; *группком торговой группы совторгслужащих*, Советск., предс. Чашников; *мк медсантруд*, горбольница, предс. Тальмер; *месткомы железнодорожников при станциях:* Товарной, тел. № 18, предс. Никитин, Варшавской, предс. Пашкевич, Балтийской, предс. Пашкевич; *мк парсвязи*, пр. 25 Окт., № 41, предс. Богданова; *мк рабпрос Гатч. музей*, предс. Мухина; *группком рабпрос, центр. библиотека*; *мк рабпрос при финской школе*, т. № 15, предс. Каппонен; *мк рабпрос при 3-й школе*, предс. Лосев; *группком рабис при кино-театре*, пр. К. Маркса, № 30, предс. Ломоносов, П.; *местком нарпит*, Советск., № 22; *рабочком сельхозлесрабочих*, Лесозавод, предс. Топтыго; *профуполн. сельхозлесрабочих*, Красногвард. сад.-огородн. т-во; *учком строителей*, 1-й дор. участок.

Красногородский район.

Красногородский район расположен на крайнем юго-западе области по границе с Латвией. Район образован в 1927 году при районировании б. Псковской губернии из частей Опочецкого и Себежского уездов, и до ликвидации округов входил в состав Псковского округа. Район граничит с севера с Островским и Пушкинским, а с востока с Опочецким районами. С юга район примыкает к Себежскому району Зап. обл., а с зап. его рубежом является государственная граница СССР с Латвией.

Приграничный, малолесистый, плотнонаселенный район с высоким напряжением культуры льна, слабой кустарной промышленностью и развитым отходом.

Территория района занимает 1.507 *кв. км.*

Население района на 1 января 1930 года исчислялось в 38.800 человек. В пределах района находится 877 сельских населенных пунктов. На 1 *кв. км.* территории района приходится 26 жителей. *По национальной* принадлежности среди населения района русские составляют 99,5%, поляки 0,2%, латыши 0,1%, прочие 0,2%.

Административное устройство. В состав района входят: сельсоветов—15.

№№ по порядку	Наименование сельсоветов [1])	Центр сельсовета	Расст. до РИКа в км	Число населенных пунктов
1	Александровский	Александрово	27	40
2	Блясинский . .	Блясино	14	40
3	Вольный . . .	Столбово	35	26
4	Гавровский . .	Гавры	12	51
5	Горшановский .	»	11	53
6	Граинский . .	Поляки	12	01
7	Ильинский . .	Ильинское	20	155
8	Мозулевский . .	с. Мозули	30	34
9	Мызенский . .	Красное	10	69
10	Ночевский . . .	Ночево	4	50
11	Партизанский .	Сине-Никола	22	95
12	Пограничный .	Б. Ганьково	20	80
13	Поддубновский.	Усово	9	62
14	Покровский . .	Покровское	20	58
15	Скадинский . .	Аннино	26	63

Сельское хозяйство. Общее число хозяйств в районе в 1929 году составляло 7,7 тыс. из них в мае 1930 года было коллективизировано 3,9%.

На 1 сентября 1930 г. в районе находились следующие колхозы (см. табл. на 96 стр.).

Ветпункт: 1) «Олисовский» Партизанский с/с с. Олисово. 2) «Покровский»—Покровский с/с. с. Покровское.

Агропункты: 1) «Кривоноговский»—Партизанский с/с. с. Кривоногово.

Площади главнейших угодий в районе составляют: пашня 35.400 *га*, покос 18.300 *га*. Общая лесная площадь в районе составляет 37.608 *га*, в том числе 11.856 *га* под лесами местного значения.

Промышленность. *Цензовых* промышленных заведений в районе не имеется. *Мелкая промышленность* была представлена по данным кустарной переписи 1929 года 609 заведениями с 650 участниками производства.

Торговля. На 1 января 1930 г. в районе имелось 36 торговых заведений, из них государственных 5 и кооперативных 31 заведение. Торговый оборот района за 1928-29 хоз. год составил 1.563,7 тыс. рублей, в том числе на обобществленный сектор приходилось 1.536,0 тыс. рублей.

Кооперация. В районном центре находятся: Красногородское райпо, Красногородский райпосоюз, охотячейка, «Партизанская» артель инвалидов, строительные артели: «Победа» и «Коллективный Труд». В остальной части района находятся: 20 отделений райпо и 24 поселковых товарищества.

Железнодорожный и гужевой транспорт. Железных дорог в районе нет. Район связан сетью гужевых дорог с городом Опочкой, который является главнейшим рынком закупок и сбыта для района. На севере района проложена дорога от Латвийской границы вглубь Опочецкого района, центральная часть района связана с Опочкой сетью дорог, проходящих через пригород Красный, из южной части района на Опочку ведут дороги Козула—Опочка и Новопокровск—Опочка.

Водные пути. Главнейшим водным путем района является сплавная река Синяя, пересекающая район

[1]) Утвержденным центром Мозулевского с/совета является д. Екатериновка. В связи с разукрупнением сети с/советов. р-на намечено вместо 15 с/с. образовать 19.

№№ по порядку	Наименование колхозов	Уставная форма	Количество населения	Количество земли	Местонахождение
1	«Комсомолец»	Коммуна	52	420	Ночевский с/с.
2	«Красная Нива»	с/х. артель	345	754	Мызинский с/с.
3	«Красный Луч»	»	105	511	»
4	«Красная Поляна»	»	71	279	Ночевский с/с.
5	«Красная Горка»	»	51	91	Гавровский с/с.
6	«Красное Пламя»	»	92	200	Покровский с/с.
7	«Красная Искра»	»	132	270	Мозулевский с/с.
8	«Им. Дзержинск.»	»	54	201	Пограничный с/с.
9	«Ленинская»	»	101	320	Партизанский с/с.
10	«Трубник»	ТСОЗ	43	90	Ильинский с/с.
11	«Первомайская»	»	31	106	Скадинский с/с.
12	«Победа»	»	32	145	»
13	«Новый Путь»	»	41	51	»
14	«Возрождение	»	41	77	Поддубновский с/с.

В районе *совхозов* нет.

на протяжении 97 *км* и принимающая ряд небольших притоков. Близ юго-восточной границы района протекает на небольшом протяжении сплавная река Исса. Район богат озерами, из них крупнейшее озеро Велье.

Связь. В районе находится 9 почт.-телегр. учреждений (1 районное отделение г. Красный, 1 шт. агентство—Синерецкий, 7 нешт. агентств—Горшаново, Ильинское, Кокшино, Кресты—Пограничные, Мозули, Морозово, Покровское).

Местный бюджет. Бюджет района на 1930-31 г. сведен в сумме 501,2 тыс. рублей, при чем пособия из фонда регулирования составят 352,5 тыс. рублей, а самообложение 51,5 тыс. рублей.

Народное образование. *Школьная сеть* района состоит из 55 школ 1-й ступени, 1 школы ШКМ. и 5 школ переростков. Во всех школах района в 1929-30 уч. году было 2.674 учащихся.

Учреждений *профобразования* и *детских* учреждений в районе нет. Политико-просветительная работа ведется в районе 9 избами-читальнями и 1-й библиотекой.

Грамотность. Среди населения района в возрасте 8 лет и старше по переписи 1926 г. число грамотных составляло 54,2%.

Здравоохранение. Из учреждений здравоохранения в районе находятся:

РАЙОННЫЙ ЦЕНТР. Пригород Красный Город расположен на тракте Опочка—пригород Красный Расстояние до Ленинграда 443 *км*.

Связь. *Почта*: Красногородское почтовое отделение, *телеграфа нет, телефона* междугородной сети нет.

Путь следования из Ленинграда железной дорогой до ст. Опочка Окт. ж. д. и далее 33 *км* по тракту Опочка—Красный. Отправление поездов с Варшавского вокзала.

Райисполком Пригород, Красный, город пр. Красный, телеф. № 9.

Президиум: предс. Семенов А. С., секр. Петров А. А., члены: Лебедев П. Е., Бапеуров А. Н., Степанов А. В., Яковлев, Лебедева.

Зав. отделами и частями РИК'а: РФО—зав. Бапеуров А. Н., РЗО—Лебедев, П. Е., РАО—начальн. Рыбаков Я. В., РКИ—зав. Зарин И. А., зав. Планово-статистическим бюро—Иванов В. И., торговый инспектор Николаев А. Н., инспектор Охраны труда и Собеса—Никитин А. Д., отв. секр. по работе среди женщин—Подборская А.

Специалисты в отделах и частях РИК'а: налоговый инспектор Фураева И. Я., бюджетный инспектор Старишнова Е. В., бухгалтер Шубенин Б. С., райагроном Прохоров, райземустроитель Дюжиков С. И., райлесовод Кудрявцев М. А., спец. по ведению строительства с.-х. Воскобой-

Наименование лечебных учреждений	Местонахождение	Персонал		Число коек	Число зубврачей
		Мед-врачи	Средн. мед-персон		
Красногородская б-ца с амбул.	сел. Пригород Красный	2	2	17	1
Гримовский вр. уч. с амбул.	сел. Гримово	1	1	5	—
Покровский врач. участ.	сел. Покровское	1	2	—	—
Пункт помощи на дому	гор. Красногвардейск	3	—	—	—
Консультация для женщ. и детей	сел. Пригор. Красный	1	1	—	—

Кроме того в районе 1 аптека (село Красное), 4 яслей на 80 коек.

ников П. А., райзоотехник Лапин И. А., райврач Иванова Е. А., дорожный десятник Темьянов Б.

Райком ВКП (б), тел. № 8.

Райком ВЛКСМ.

Прокуратура, пр. Красный, тел. № 12, прокурор Лебедев П. В.

Нарсуд, пр. Красный, нар. судья Федоров Г.

Судебн. исполнитель, Карасик.

Почта телеграф, телефон, пр. Красный, тел. № 10, зав. Марков.

Радиотрансляционный удел, пр. Красный, радиотехник Андреев.

Райсовбольница, пр. Красный, зав. Иванова Е.

Амбулатория при больнице, пр. Красный, зав. Иванова Е.

Детская консультация, пр. Красный, зав. Маликова, В.

Детские ясли, пр. Красный, зав. Павлова З.

Советская аптека, пр. Красный, зав. Мямлин С.

Школа крестьянской молодежи, зав. Приставко М.

Нардом, зав. Анасов, А.

Райбиблиотека, зав. Алексеева В.

Кредитное т-во пр. Красный, тел. № 3, предс. Иванов.

Районное об-во потребителей, тел. № 6, предс. Варков, М.

Райколхозсоюз, предс. Орлов С.

Райкопсоюз, пред. Конин М.

РККОВ, предс. Андреев П.

Кооперативная сапожная артель, «Победа», предс. Демидов Д.

Профорганизаци: *Райпрофсовет* предс. Аносов; *райруппком совторгслужащих*, предс. Кононов; *райруппком рабпрос*, предс. Аносов, *райруппком с.-х. л. раб.* предс. Макаровский; *райруппком медсантруд*, предс. Мямлин; *союз нарсвязи*, предс. Аносов.

В г. Красном издается газ. «**Колхозная Правда**».

Крестецкий район.

Крестецкий район образован в 1927 году при районировании б. Новгородской губернии из частей б.б. Валдайского и Маловишерского уездов. До ликвидации округов район входил в состав Новгородского округа. Район граничит с севера с Маловишерским, и Торбинским, с запада с Бронницким и Польским, с юга с Лычковским и с востока с Окуловским, Угловским и Валдайским районами.

Крупный, густонаселенный, кустарно-промысловый район с экстенсивными формами сельского хозяйства зернового направления с переходом к травосеянию и молочному хозяйству.

Территория района занимает 2.379 *кв. км.*

Население района на 1 января 1930 года исчислялось в 37.800 человек, в том числе в районном центре с. Крестцы 3.500 человек. В пределах района находится 289 сельских населенных пунктов. На 1 *кв. км* территории района приходится 14 сельских жителей. *По национальной* принадлежности среди населения района русские составляют 94,2%, эсты 4,0%, латыши 1,3%, немцы 0,1%, евреи 0,1%, прочие 0,3%.

Административное устройство. В состав района входят: сельсооветов—25.

№№ по порядку	Наименование сельсоветов	Центр сельсовета	Расстояние до РИК'а в *км*	Число населенных пунктов
1	Амосовский	д. Амосово	28	18
2	Белушкинский	» Белушка	40	10
3	Болошковский	» Болошково	20	4
4	Борковский	» Борок	21	21
5	Быковский	» Быковка	28	17
6	Винский	с. Вины	21	4
7	Еваничский	д. Еваничи	40	8
8	Ересинский	» Ересино	42	9
9	Камзовский	п. Камзово	16	5
10	Крестецкий	с. Крестцы	—	23
11	Ламерский	» Ламерье	27	6
12	Литвиновский	д. Литвиново	13	10
13	Локотский	с. Локотско	25	20
14	Ляковский	д. Ляково	8	12
15	Мокроостровский	с. Мокр. остр.	8	3
16	Ново-Рахинский	д. Новое Рахино	20	11
17	Ракушинский	с. Ракушино	21	9
18	Санталовский	д. Санталово	20	17
19	Старо-Рахинский	с. Старое Рахино	18	14
20	Сухловский	д. Сухлово	26	12
21	Усть-Волмский	с. Усть-Волма	30	26
22	Шеребутский	д. Шеребуть	12	12
23	Шутиловский	» Шутиловичи.	26	16
24	Яблоня-Эстонский	п. Яблоня-Эст. х-ров	45	2
25	Ямской	с. Ямская слоб.	1	9

Из числа с/советов национальными являются: Комзовский и Яблоня-Эстонский (оба эстонские).

Сельское хозяйство. Общее число хозяйств в 1929 г. составляло 8.105, из них в мае 1930 г. было коллективизировано 10,1%. На 1 сентября в районе находились следующие колхозы (см. табл. на след. стр.).

Ветнадзор в районе представлен районной ветлечебницей (с. Крестцы) и 3 ветпунктами (Локотско, Усть-Волма и Борок).

Агропункты в районе находятся в Локотско и Усть-Волма.

Машинно-конная станция находится в Локоско.

Площадь главнейших угодий в районе составляют пашня 22.400 *га*, покос 38.000 *га*. Общая лесная площадь района равна 91.756 *га*, в том числе под лесами местного значения 14.013 *га*.

Промышленность. *Цензовая промышленность* представлена в районе 5 действующими заведениями (см. табл. на след. стр.).

№№ по порядку	Название колхоза	Форма колхоза	Количество населения	Из них трудосп.			Количество земли в га
				Мужчин	Женщин	Подрост.	
1	Коминтерн	Коммуна	76	22	13	7	—
2	Красногвардеец	»	287	53	53	27	246,19
3	Красный Холм	С.-х. артель	28	10	10	2	164
4	Новый Путь	»	190	50	55	10	213
5	Добрый Путь	»	206	49	50	28	115
6	Имени Калинина	»	350	61	70	71	321,28
7	25 Октября	»	203	59	51	44	88,0
8	Путь к победе	»	47	11	16	7	55
9	Гранит	»	40	10	7	4	45
10	Смычка	»	64	14	14	6	16
11	Красный Канатчик	»	125	27	30	17	60
12	Парижская Коммуна	»	174	36	43	21	33,50
13	Красный Путиловец	»	184	37	47	12	206
14	Красная Заря	»	201	50	50	21	160
15	Красные Сопки	»	31	6	6	2	85
16	Красный Луч	»	38	10	8	—	49
17	12 Октября	»	193	40	47	19	139,50
18	9 Января	»	32	12	18	—	28
19	Красный Пахарь	»	40	10	12	3	39
20	Дружба	»	55	15	20	8	27
21	Победа	»	40	8	10	8	26
22	Холова	»	82	15	20	7	58
23	Красный Труженик	»	27	8	6	1	16,28
24	Красная Звезда	»	84	30	40	12	125
25	Красногвардеец	»	1112	218	239	57	1.086,66

Совхозов в районе нет.

Наименование предприятий	Форма подчинения	Владелец	Адрес	Списочное число на 1/VII 1930 года			Главные изделия	Примечания
				Рабочих	Мл. обсл. персон.	Служащ.		
1. Крестецкий кирпичный завод Крестецкого Промкредита	Кооп. пром.	Крестецкий Промкредит	с. Крестцы близь дер. Стуковка.	18	—	1	Кирпич строительный	
2. Крестецкий лесопильный завод	»	Центр. союз Жилищной кооперации	с. Крестцы	21	4	3	Пиломатериал	Свед. даны на 1/VI-1930 года
3. Лесопильный завод Крестецкого Промкомбината	Проч. гос.	Крестецкий Промкомбинат	»	14	4	6	»	
4. Крестецкий кожзавод	Кооп. пром.	Кустарное кооперат. т-во «Селькустарь»	»	9	1	—	Кожи крупные	
5. Крестецкая электростанция	Проч. гос.	Аренд. Крестецкий исправдом	»	9	—	1	Электроэнергия	Свед. даны на 1/VI-1930 года
			Итого по району	71	9	11		

Мелкая промышленность была представлена по данным кустарной переписи 1929 года 3.206 заведениями с 4.350 участниками производства. Из гнезд кустарной промышленности в районе находятся части Старо-Рахинского строчечного гнезда (2.303 пром. един. с 3.296 участн.) и часть Бычковское санно-дровяное гнездо (64 пром. един. с 72 участн.).

Торговля. На 1 января 1930 г. в Крестецком районе имелось 32 торговых заведения, из них государственных 4, кооперативных 27 и частных 1 заведение. Торговый оборот района составил за 1928—29 хоз. год 2.119,3 тыс. рублей, в том числе на обобществленный сектор приходилось 1.880,4 тыс. рублей.

Кооперация. В районном центре находятся: Крестецкое райпо, Крестецкий строчильный «Межрайсоюз», Крестецкая база Семполеводсоюза, Райколхозсекция, Крестецкий раймолживсоюз, Крестецкое товарищество охотников, промысл. артели «Художественная строчка» и «Самопомощь». В остальной части района находились: 17 отделений райпо, 1 отделение базы Семполеводсоюза, 7 поселковых товариществ: Ламарское, Тупичинское, Локотское, Кукевское, Зеленоборское, Вороновское, Соменское, 4 отделения артели «Художественная строчка» и 6 маслодельных заводов Раймолживсоюза.

Железнодорожный и гужевой транспорт. Район пересекает линия Окт. ж. д. Валдай - Крестцы на протяжении 31 *км.* Крупнейшей станцией района является Крестцы (грузооборот в 1928—29 г. 90,7 тыс. *т*). С юго-запада на северо-восток район пересекает шоссе Валдай—Новое Рахино—Крестцы—Новгород. На юг идет тракт Крестцы—Лычково—Новгород, а на север дорога Крестцы—Каево (Маловишерский район).

Водные пути. Район сравнительно богат сплавными реками. С юга на север район пересекает приток Мсты Холова, принимающая в пределах района ряд сплавных речек: Олешню, Мошню, Яймлю и другие. По району протекает также приток Полы Полометь, с притоком Ямницей. Общее протяжение водных путей района 145 *км.*

Связь В районе находится 5 почт.-телеграфн. учреждений (1 районное отделение — Крестцы, 1 отделение Новое Рахино и 3 штатных агентства—Зорька, Локоток и Усть-Волма).

Местный бюджет. Бюджет района на 1930—31 г. сведен в сумме 679,3 тыс. рублей, причем собственные доходы района составят 166,2 тыс. рублей, а пособия из фонда регулирования 513,1 тыс рублей. Сверх того поступят: от самообложения 20,8 тыс. рублей, из фонда медпомощи 14,0 тыс. рублей.

Народное образование. *Школьная сеть* района состоит из 61 школы I ступени, и 1 школы колхозной молодежи. Из общего числа школ в сел. Крестцы находятся 1 школа I ступени и 1 школа ШКМ. Во всех школах района в 1929/30 учебном году было 3.158 учащихся. *Детских* учреждений и учреждений *профессионального образования* в районе нет. *Политико-просветительная работа* ведется в районе 10 избами-читальнями, 1 библиотекой, 1 клубом и кино.

Грамотность. Среди населения района в возрасте 8 лет и старше по переписи 1926 года число грамотных соетавляло 60,4%.

Здравоохранение. Из учреждений здравоохранения в районе находятся (см. табл. ниже).

РАЙОННЫЙ ЦЕНТР с. Крестцы расположен на железной дороге. Расстояние до Ленинграда 428 *км.*

Связь: *почта* Крестецкое почтовое отделение *телеграф* есть, *телефон* междугородной сети есть, (плата за 3 мин. разговора 1 р. 10 к.).

Путь следования: из Ленинграда железной дорогой до ст. Крестцы Окт. жел. дор. (через Бологое: Отправление поездов с Московского вокзала, пл. Восстания.

Райисполком—село Крестцы, Советск. ул., тел.: Президиум—№ 12, Общий Отдел, Орг отдел, Планстатбюро, РЗО, ОМХ, КСС—№ 19, РФО —№ 10 РАО и РКИ (Московск. ул.)—№ 14.

Президиум: Предс. Егоров, Н. П., секр. Туманов, В. М., члены: Васильев, Асафов, Офман. Петрова, Федотов, Сергеев.

Зав. отделами и частями РИК'а; Оргогдел—зав. Сергеев, инстр. Меденков, В. П. Планстатбюро—экон.-пл. Кузьмин, РФО—зав. Федотов, налоговый инс. Гундов, инсп. по бюджету Иванов, Р., инс. Госстраха Макаров, А. М.; РЗО—зав. Васильев, С. П., делопр. Наумова, С А.; Общий отдел—инсп. Соцвоса Садовский, Г. А., инсп. политпросвета Костылев, М. М.; ОМХ — техник Белов, Н.; РАО—нач. Николаев, агент угрозыска Смирнов; РКИ—зав. Асафов., инсп. торговли—Лебедев, Н.

Специалисты в отделах и частях РИК'а: статистик Сигова, Е, бухгалтер Чернявский, А. И., райагроном Кандауров, В. И., райземустроитель Герасимов, А. Д., мелиоратор Морошкина, Г. Н., райлесовод Мандрейт, В. И., ветврач Рыболовлев, И. М., дор. техник Шанаев.

Наименование лечебных учреждений	Местонахождение	Персонал		Число коек	Число зубоврачей
		Мед. врачи	Средний медперс.		
Борковская народная б-ца с амбулат.	с. Борок	1	2	10	—
Крестецкая районная » » »	пос. Крестцы	2	3	20	1
Усть-Волмская народная б-ца с амбулат.	с. Усть-Волма	1	2	10	—
Локотский врач. участ.	сел. Локотско	1	1	—	—
Старо-Рахинский Фельдшерск. пункт	с. Ст. Рахино	—	1	—	—
Консультация для женщин и детей	с. Крестцы	1	1	—	—

Кроме того в районе находятся 2 медпункта (Н. Рахино и Листовичи) и 1 аптека.

Райком ВКП(б), Московск. ул., т. № 17.
Райком ВЛКСМ. Московск. ул., т. № 17.
Нарсуд, т. № 25, нарсудья Иванов.
Камера нарследователя, Московск. ул., нар. след, Наговский.
Почтово-телеграфн. отделение, т. № 4, зав. Васильев, Я. С.
Радио-узел, т № 4, зав. Лукьянов-
Станция ж. д. «Крестцы», т. № 28, нач. Ликас. И. А.
Телеграф. т. № 28, зав. Григорьев, И. Г.
Райбольница, Советская ул., зав. Василевский, Г. К.
Консультация охраны Матмлада, зав. врач. Храпкова.
Райветлечебница, ул. К. Либкнехта, зав. ветврач Рыболовлев. И, М.
Аптека. Московск. ул. т. № 3, зав. Нейман.
Кооп.-колхозн. техникум, с. Крестцы.
Школа крестьянск. молодежи, Советск. ул.
Школа I ст., ул. Краснова, зав. Барканов, А. А.
Райбиблиотека, Московская ул., зав. Герасимова, А.
Клуб совторгслужащих, зав. Телешов, В.
Кино «Рекорд», Крыловская ул., зав. Нейлау, М. В.
Кредитное и с.-х. т-во, т. № 22, предс. Малов, А. И.
Районное п. о. «Возрождение», Советск. ул., т. № 24, предс. Сергеев.
«Промкредит», (при нем: кожзавод, столярная, сапожная и слесарные мастерские), т. № 16, предс. Чернышев, М. И.
База Семполеводсоюза, зав. Захаров, И.
Райколхозсекция, т. № 23, предс. Двойнишников.
РККОВ, т. № 15, предс. Абрамов, И. К.
Раймолживсоюз, т. № 23, предс. Двоинишников.
Пром-сбытовое т-во охотников, предс. Прокофьев И. Я.
«Худож. строчка», Московская ул., т. № 21, пред. Архиереев, П. И.
Артель «Самопомощь», предс. Абрамов, И. К.
Учлеспромхоз, Крыловская ул., т. 29, зав. Боличев, А. С.
Пункт Госторга.
Пункт Мясосоюза, зав. пунктом Григорьев.
Пункт Кожсиндиката.
Пункт Плодовощсоюза, Советск. ул., зав. пунктом Левин, П. С.
Маслодельный завод, Вильевск. ул., зав. Михайлов, Н. М.
Завод Центрожилсоюза, Московская ул., зав. Шилов.
2-й зав.-фабр. колония, т. № 27, зав. Шабанов.
Электростанция.
Лесопильный завод.
Кожзавод «Промкредита», Заводская ул., зав. Чернышев, М. И.
Столярная, кузнечная и слесарная мастерские.
Профорганизации: совторгслужащих — предс. Телешов; *сельхозлесрабочих* — предс. Межевов, И. И.; *рабпрос* — предс. Лаврентьева, А. М.; *медсантруд* — Разенков Г. Д.; *нарсвязь* — Куприянова, К.; *транспортников* — Григорьев, И. Г.
Издается в с. Крестцы районная газета *„Серп и Молот“*.

Кудеверский район.

Кудеверский район расположен на юго-западе области по границе с Западной областью. Район образован в 1927 году при районировании б. Псковской губернии на территории б. Новоржевского уезда. Район граничит с севера с Новоржевским, с запада с Опочецким и с востока с Бежаницким районами. С юга район примыкает к Пустошкинскому и Рыковскому районам Западной области.

Небольшой, богатый озерами и лишенный леса плотнонаселенный льноводный район с развитым отходом.

Территория района занимает 787 кв. *км.*

Население района на 1 января 1930 года исчислялось в 30.500 человек. В пределах района находится 505 сельских населенных пунктов. На 1 кв. *км* территории района приходится 39 жителей. *По национальной* принадлежности среди населения района русские составляют 97,8%, эсты 1,3%, латыши 0,8% и прочие 0,1.

Административное устройство. В состав района входят: сельсоветов—11 (см. табл. выше).

Сельское хозяйство. Общее число хозяйств в районе в 1929 году составляло 6 701 *га*, из них в мае 1930 года было коллективизировано 5,7%. На 1.е сентября 1930 г. в районе находились следующие колхозы (см. табл. на след. стр.),

Ветпункт находится с. Кудеверь.

Площади главнейших угодий в районе составляют: пашня 29 500 *га*, покос 20 100 *га*. Общая лесная площадь в районе составляет 7525 *га*,

№№ по порядку	Наименование сельсоветов [1])	Центр сельсовета	Расстояние до РИК'а в *км*	Число населен. пунктов
1	Аксеновский . .	д. Аксеново	12	50
2	Бардовский . . .	» Бардово	12	47
3	Безладовский . .	» Безладово	15	33
4	Волковский . . .	» Волково	15	44
5	Выдумский . . .	» Выдумка	15	52
6	Духновский . . .	» Духново	20	45
7	Кудеверский . . .	» Кудеверь	0	61
8	Кунинский . . .	» Кунино	12	51
9	Савкинский . . .	» Савкино	10	36
10	Самосоновский . .	» Самосониха	15	49
11	Шапкинский . . .	» Шапкино	10	37

в том числе 2200 *га* под лесами местного значения.

Промышленность. *Цензовых* промышленных заведений в районе не имеется. *Мелкая промышленность* была представлена по данным кустарной переписи 1929 года 656 заведениями с 695 участниками производства.

[1]) В связи с разукрупнением сети сельсоветов района, намечается образовать два новых сельсовета в существующих районных границах.

№№ по порядку	Название колхозов	Тип колхоза	Количество едоков	Количество лошадей	Количество коров	Площадь пашни	Примечания
1	Ком. Сталина	Коммуна	64	17	16	152	Скот указан лишь обобществленный, включая и быков производителей.
2	Большевик	»	68	12	11	106	
3	Смычка	С.-Х арт.	77	13	9	80	
4	Красный Химик	»	52	9	8	75	
5	Трудовик	»	31	5	6	42	
6	Труженик	»	21	9	3	35	
7	Борьба		31	9	—	30	
8	Богатырь	»	93	18	8	104	
9	Пролетарий	»	17	6	6	89	
10	Красное Косарово	»	28	16	11	78	
11	Путь Ильича	»	93	19	14	90	
12	Ляпино	»	47	13	6	84	
13	Алексеево	»	30	7	11	67	
14	Красный треугольник	»	58	14	14	158	
15	Новый Путь	»	20	8	9	48	
16	Духново	»	230	31	24	284	
17	Оборона	»	48	14	15	120	
18	Новая жизнь	»	46	15	16	84	
19	Безбожник	»	224	27	25	160	
20	Подъем	»	140	31	26	353	
21	Павлово	ТСОЗ	25	7	—	17	
22	Восход	Т-во СОЗ	36	8	—	34	

В районе *совхозов* нет.

Торговля. На 1 января 1930 г. в районе имелось 26 торговых заведений, из них кооперативных 25 и частных 1 заведение. Торговый оборот района за 1928/29 хоз. год составил 876,2 тыс. руб., в том числе на обобществленный сектор приходилось 872,1 тыс. рублей.

Кооперация. В районном центре находятся: Кудеверское райпо, Кудеверский райльносоюз, охотячейка, Кудеверское рыбтоварищество. В остальной части района находятся: 17 отделений райпо и 42 поселковых товарищества.

Железнодорожный и гужевой транспорт. Железных дорог в районе нет. Сеть гужевых дорог района сравнительно невелика. Западная половина района соединяется гужевым путем Кудеверь — Духново с Опочкой и станциями железной дороги Псков—Полоцк. Из районного центра на север ведет дорога в Новоржев, а на северо-восток проложен путь к ст. Сущево.

Водные пути. Судоходных и сплавных рек в районе нет. Район очень богат озерами, из которых многие имеют рыболовное значение. Из озер крупнейшим является оз. Але.

Связь. В районе находится 4 почт.-телегр. учреждения (1 районное отделение Кудеверь; 2 штатных агентства—Аксеново и Духново и 1 нештатное агентство – Бардово).

Местный бюджет. Бюджет района на 1930/31 г. сведен в сумме 422,8 тыс. рублей, при чем пособия из фонда регулирования составят 313,9 тыс. рублей, а самообложение 40,5 тыс. рублей.

Народное образование. *Школьная сеть* района состоит из 42 школ I ступени и 1 школы колхозной молодежи. Во всех школах района в 1929/30 уч. году было 2.372 учащихся. *Детских* учреждений и учреждений *профобразования* в районе нет. *Политико-просветительная* работа ведется в районе 5 избами-читальнями и 2 библиотеками.

Грамотность. Среди населения района в возрасте 8 лет и старше по переписи 1926 г. число грамотных составляло 56,0%.

Здравоохранение. Из учреждений здравоохранения районе находятся.

Наименование лечебных учреждений	Местонахождение	Персонал: Мед-врачи	Персонал: Сред. медперс.	Число коек
Духновский врач. уч. с амбул.	с. Духново	1	3	10
Аксеновская амбул.	с. Аксеново	—	2	—
9 Кудеверский врач. участок	с. Кудеверь	1	1	—

РАЙОННЫЙ ЦЕНТР. Село Кудеверь расположено на тракте Бежаницы—Вящагино. Расстояние до Ленинграда 435 *км.*

Связь: *Почта*: Кудеверское почтовое отделение, *телеграфа нет, телефон* междугородной сети есть (плата за 3 мин. разговора 1 руб. 70 к.).

Путь следования. Из Ленинграда железной дорогой до ст. Ващагино Октябр. ж. д. и далее 44 *км* по тракту Бежаницы—Вощагино. Отправление поездов с Варшавского вокзала.

Райисполком, с. Кудеверь, тел. без №

Президиум: предс. Гаврилов, Д. Г., члены: Силламикит, В. О., Зайцев, И. С., Фролов, В. С., Шаров, Орлов, М. В., Голубев. А. А.

Зав. отделами и частями РИК'а: РФО—зав. Телегин, А. А.; РЗО—зав. Зайцев, И. С., РАО—нач. Павловский, И. П., РКИ—зав. Васильев. К. К.

Райком ВКП(б), с. Кудеверь.

Райком ВЛКСМ, с. Кудеверь.

Прокуратура, прок. Островский.

Нарсуд, Нарсудья Ларинков.

Судебный исполнитель, Смирнов, М. И.

Почтовое отделение, с. Кудеверь.

Амбулатория, с. Кудеверь.

Ветеринарный пункт, с. Кудеверь.

Школа I ступени, с. Кудеверь.

Райбиблиотека и клуб, с. Кудеверь.

Сельско-хозяйственное кредитное т-во, с. Кудеверь.

Райпо, с. Кудеверь, предс. Гринев, И. Я.

Чайная Райпо, с. Кудеверь.

Профорганизации: *рк Сельхозрабочих, Совторгслужащих, Рабпрос.*

Куйвозовский район.

Куйвозовский *национальный* финский район расположен к северу от Ленинграда по границе с Финляндией на Карельском перешейке. Район образован в 1927 году при районировании б. Ленинградской губернии на территории Ленинградского уезда и входил до ликвидации округов в состав Ленинградского округа. В 1930 году при образовании Ленинградского Пригородного района к Куйвозовскому району было дополнительно прирезано 7 сельсоветов из упраздненного Парголовского района. Район граничит с юга и юго-запада с Ленинградским Пригородным районом, а с севера с Финляндией. С востока естественным рубежом района является Ладожское озеро.

Приграничный, богатый озерами, хозяйственно-тяготеющий к Ленинграду район высокоинтенсивного культурного сельского хозяйства огородно-молочного направления с широким распространением дачного промысла и слабым развитием кустарной промышленности.

Территория района занимает 1.611 кв. *км.*

Население района на 1 января 1930 года исчислялось в 29.400 человек. В пределах района находится 230 сельских населенных пунктов. На 1 кв. *км* территории района приходится 18,2 жителей.

Административное устройство. В состав района входят: сельсоветов—24.

№№ по порядку	Наименование сельсоветов [1])	Центр сельсовета	В какой район входил до ликвид. окр.	Расстояние до РИК'а в км	Число населен. пунктов
1	Агалатовский *	д. Агалатово	Парголовск.	—	3
2	Вартемягский	д. Станки Верхние	»	16	6
3	Волоярский *	д. Волоярви	Куйвозовский	—	5
4	Гарболовский *	сов. Горболово	»	25	10
5	Елизаветинский *	д. Елизаветинка	»	38	5
6	Калголовский *	д. Калголово	Парголовск.	7	4
7	Капитоловский *	д. Кузьмолово	»	8	19
8	Кирьясальский *	д. Тигомяги	»	52	5
9	Койвукюльский *	д. Курмисенмякки	»	5	19
10	Коркиомягский *	д. б. Коркиомякки	»	42	5
11	Куйвозовский *	д. Хиримякки	»	21	15
12	Лемболовский *	с. Лемболово	»	31	8
13	Лесколовский *	д. Пери	»	15	19
14	Лехтусский *	д. Лехтуссы	»	18	10
15	Лупполовский *	д. Лупполово	Парголовский	18	3
16	Массельский *	д. Массельки	Куйвозовский	33	11
17	Мистоловский *	д. Мистолово	Парголовский	12	3
18	Никулясский *	с. Никуляссы Верх.	Куйвозовский	52	4
19	Сословский *	д. Сослово Больш.	»	31	5
20	Скотнинский	д. Скотное	Парголовский	13	4
21	Токсовский *	д. Токсово	Куйвозовский	0	27
22	Троицемякский *	д. Троицемякки	»	42	20
23	Химакаловский *	д. Пухиламяги	Куйвозовский	10	9
24	Хиппелемякский *	д. Хиппелемякки	»	30	11

[1]) Знаком * отмечены национальные финские сельсоветы.

Сельское хозяйство. Общее число хозяйств в районе в 1929 году составляло 6.281, из них в мае 1930 г. было коллективизировано 13,0%.

На 1 сентября 1930 года в районе (без присоединенных 7 с/с б. Парголовского района) находились следующие колхозы:

№№ по порядку	Наименование колхоза [1])	Местонахождение	Количество населения	Количество земли в *га*
1	Свободный труд	Лемболово	—	—
2	Раян-Ратая	Никуляссы	333	306,59
3	Войма	Хиттолово	207	184,21
4	Турпен-Пуския	Кюрюхага	53	63,00
5	Общий труд	Матокса	119	57,53
6	Пионер	Няссино	55	215,00
7	Киви Сулку	»	69	27 00
8	Поннистус	Путколово	18	11'67
9	Красный труд	Катума	21	14',27
10	Ноусу	Вуолы	75	76,20
11	Муртая	Токсово	174	58,00
12	Алку	Койвукюля	37	36,85
13	Войтто	Химакколово	40	56,19
14	Луна	Осельки	46	103,00
15	Койтто	Халози	19	29,00
16	Уси-Тие	Кисколево	45	42,00
17	Красный страж	Тройцемяки	56	48,00
18	Раян-Кюнтяя	Коркиомяки	86	104,00

Ветпункты:

1. Гарболовский . . . . . Гарболово.
2. Токсовский . . . . . Токсово.
3. Матокский . . . . . Матокса
4. Лемболовский . . . . . Лемболово.

Агропункты:

1. Гарболовский . . . . . Гарболово
2. Токсовский . . . . . Токсово
3. Матокский . . . . . Матокса
4. Лемболовский . . . . . Лемболово

Площади главнейших угодий в районе составляют: пашня 10.500 *га*, покос 13.600 *га*. Общая лесная площадь равняется 67 252 *га*, в том числе под лесами местного значения 17.110 *га*.

Промышленность. *Цензовая промышленность* представлена в районе 1 действующим заведением (см, табл. ниже).

Мелкая промышленность была представлена по данным кустарной переписи 1929 г. 332 заведениями с 368 участниками производства.

Торговля. На 1 января 1930 г. в районе имелось 75 торговых заведений, принадлежавших исключительно кооперации. Торговый оборот района за 1928/29 хоз. год составил 3.709,1 тыс. рублей, в том числе на обобществленный сектор приходилось 3.684,0 тыс. рублей.

Кооперация. В районном центре находятся: Куйвозовское райпо «Пунарая», Куйвозовский раймолживсоюз. В остальной части района находятся: 24 отделения райпо, сетевязальная артель «Иску», древообделочные товарищества «Красный Столяр», «Победа» и «Финский труженик» и 22 поселковых товарищества.

Железнодорожный и гужевой транспорт. Район пересекает линия Окт. жел. дор. Ленинград—Токсово—Васкелово на протяжении 37 *км*. Наиболее крупной станцией района является Васкелово (грузооборот в 1928/29 г. 14.6 тыс. тонн). Район с севера на юг пересекают три главных артерии гужевых дорог: одна из них проходит через Коркомяки (у финляндской границы) На Лемболово и у 3-го Парголова соединяется с Выборгским шоссе, другая пролегает вдоль железнодорожной линии Ленинград—Васкелово через Куйвози и третья соединяет Ленинград с селением Нижний Никуясы, расположенным в северной части района. Из остальных гужевых путей, покрывающих район и

Наименование предприятий	Форма подчинения	Владелец	Адрес	Списочное число на I/VII—30 г.		
				Рабоч.	Мл. обсл. персон.	Служащ.
1. Агалатовский лесоп. зав. б. Шувалова	Нарк. РСФСР	Ленинградский Лесной Институт	п. о. Вартемяки	18	1	2

[1]) Общее число колхозов по всему современному району на май 1930 г. составляло 25 (3 коммуны, 21 с/х артель и 1 т-во по совм. обр. земли).

связывающих три главных артерии дорог между собою, имеет значение дорога Токсово—М. Гарболово.

Водные пути. Восточная граница Куйвозовского района прилегает к Ладожскому озеру. По всей территории района разбросано множество озер (Лемболово, Силанда, Ропка, Кавголовское и др.). Сплав россыпью производится по рекам Авлоге и Лемболовке. Общее протяжение водных путей района 51 *км*.

Связь. В районе находится 12 почтово-телеграфных учреждений (1 районное отделение—Куйвози, 5 штатн. агентств: Вартемяки, Лемболово, Матокса, Токсово и Троице-Мяккинское, 6 нешт. агентств: Агалатово, Волоярви, Калголово, Коркиомяки, Лесколово, Никуляссы).

Народное образование. *Школьная сеть* района состоит из 56 школ I ступени, 1 семилетки и 2 школ колхозной молодежи. Во всех школах района в 1929/30 уч. году было 2.636 учащихся.

Детских учреждений и учреждений *профессионального образования* в районе нет.

Политико-просветительная работа ведется 14 избами-читальнями, 1 клубом и 1 библиотекой.

Грамотность. Среди населения района в возрасте 8 лет и старше по переписи 1926 г. число грамотных составляло 86,6%.

Здравоохранение. Из учреждений здравоохранения в районе находятся (см. табл. ниже).

РАЙОННЫЙ ЦЕНТР. д. пос. Токсово расположен на гужевой дороге Ленинград—Васкелово. Расстояние до Ленинграда 50 *км*.

Связь: *Почта*: Токсовское почтовое отделение, *телеграф* есть, *телефон* междугородной сети есть (плата за 3 мин. разговора 15 к.).

Путь следования. Из Ленинграда железной дорогой до ст. Токсово, Октябрьской ж. д. Отправление поездов с Финляндского вокзала.

Райисполком, п/о Токсово.

Президиум. Предс. Буланов, О. П., секр. Петров, И. И., члены: Рюткенен, Г. А., Шаров, А. П., Котсалайнен, П. М., Белов, А. М., Халонен, П. С., Михайлов, С. М.

Завед. отделами и частями РИК'а: РФО—зав. Кузнецов, РЗО—зав. Саволайнен, А. А., РАО—нач. Шаров, А. П., инсп. соцвоса Лойви В. И., Мюлляр, М. И., инсп. политпросвета Рюткенен, А. П.

Райком ВКП(б) Токсово.

Райком ВЛКСМ, Токсово.

Прокуратура, прок. Пелтониеми.

Нарсуд, Токсово, нар. судья Макара.

Суд. исполнитель Хайкара, И. И.

Почт. отделение «Токсово», зав. Слеповин, А. Н.

Ветпункт, Токсово.

Агропункт, Токсово.

Школа, зав. Лейни, П. И.

Райбиблиотека, зав. Леушка, Т. И.

Клуб, Токсово.

Кредитное Т-во, предс. Каулио, С.

Районное П. О., Токсово, предс. Друян.

Поселковое Т-во.

Раймолживсоюз, предс. Маннинен, Ф. И.

Профорганизации: *Райпрофсовет*, предс. Александров, А. К.; *райгруппком совторслужащих.*

Наименование лечебных учреждений	Местонахождение	Персонал: Медврачи	Персонал: Средн. медперс.	Число коек	Число зубврачей
Вартемягская уч. б-ца с амбул.	с. Вартемяги	1	4	20	—
Лемболовская б-ца с амбул.	с. Лемболово	1	3	15	—
Гарболовская б-ца с амбул.	с. Гарболово	2	5	25	1
Токсовская б-ца	пос. Токсово	1	3	16	—
Матокский вр. уч.	сел. Матокса	1	1	—	—
Коркиомякский вр. участок	сел. Коркиомяки	1	1	—	—
Никулясский фельдш. пункт	сел. В. Никуляссы	—	1	—	—
Лесколовский фельдш. пункт	дер. Лесколово	—	1	—	—

Кроме того, в районе 4 яслей на 25 коек.

—

Ленингр. пригородный р-н, см. пригородный Ленингр. р-н.

—

Лодейнопольский район.

Лодейнопольский район расположен по нижнему течению реки Свирь. Район образован в 1927 году при районировании б. Ленинградской губернии на территории б. Лодейнопольского уезда. Район граничит с севера с Карельской АССР, с востока с Подпорожским и Виницким и с юга с Пашским и Оятским районами. С запада естественным рубежом района является Ладожское оз.

Расположенный на хороших водных и железнодорожных путях редконаселенный район с зерновым направлением сельского хозяйства при сильном развитии внеземледельческих заработков. Крупные перспективы промышленного развития стоят перед районами в связи с развернутыми работами по сооружению Свирской гидро-электростанцией (№ 3).

Территория района занимает 2.225 кв. *км*.

Население района на 1 января 1930 года исчислялось в 26.200 человек, в том числе в районном центре пос. Лодейное Поле 11.700 человек. В пределах района находится 123 сельских населенных пунктов. На 1 кв. *км* территории района приходится 6,5 сельск. жителей. По национальной принадлежности среди населения района русские составляют—89,7%, карелы—6,4%, вепсы—1,8%, евреи—0,5%, поляки—0,3% и прочие 1,3%.

КАРТА

КАРТА
КУЙВОЗОВСКОГО
РАЙОНА
Тигомяки
Пузомяки
Аудио
Кирьясалы
И. Каркомяки
ст. Рассули
Лехтекюля
Каркнемяки (Б. Каркомяки)
Хонемяки
Б. Кайдолово
Раз. Лемболовский
Ристолово
(Троицкомякки) Троицкое
Биржемяки
Кр. деревня
Мискулово
Коросари Б.
(Массельки) Маселька
Лукаремяки
Васкелово
Симолово
Юшкелово
Мюллюмяки
Сутилово
Юдикалово
Волколово
Ненимяки
Хипелимяки
Мусталово
Ривалимяки
Б. Горболово
Лавоземяки
Хантуламяки
Лавоземяки
Муратово
Керро
Накколово
Ховимяки
ст. Грузино
Мз. М. Гарболово
Варзолово
Никитолово
М. Лемболово
Екатериновка
Лемболово
Хиримяки
Аудно
Рогосары
Вуалы
Путкелово
Б. Соелово
Коркино
М. Соело
Салокюля
Катума
Н. Никулясы
Верхн. Никулясы
Тозерово
Полуторно
Нясcино
Лаппелово
Леушкомаки
С. Матокса
Кюрегала
Болоти
Охта
Кюлиятка
Кюлиятка
Куйвози
Аннелово
Екатериновка
Лехтусы
Сергеевка
Саксамяки
Воло-Ярви
Елизаветинка
Халузи
Оинолово
Лесколово
Б. Кискелево
ст. Пери
М. Кискелево
Оселки
Гаспары (Гапсары)
Койвукюля
Реппо
Рогозинка
Гавань
Агалатово
Рохма
Осельки
Нурмисенмякки
Хитолово
Койвюкюля
Пурново
Сарженки
Строилово
Киссулово (Авволово)
Скотное
В. Станки
Н. Станки
Калголово
Рапполово
(Кирпонкюля) Токсово
ст. Токсово
р. Морья
р. Морья
Химяколово
Сертолово
Лупполово
Дранишниково
Вильнюля
Келомяки
Каркиямяки
Пухилсмяги
Мистолово
Сярьги
Варколово
Яники
Рантолово
Сувенмяки
Капитолово
Корбасельки
Пелгози
Кузьмолово
р. Сестра
Термолово
Финляндия
Ленинградский пригородный район
оз. Ладожское
В. 5 0 5 10 15 В.
Км. 2 0 2 4 6 8 10 12 14 16 18 Км.
Границы района
» » С.-Советов
Центры » »
Жел. дороги
Гуж. » »
Реки

Административное устройство. В состав района входят: горсовет—1 г. (Лодейное Поле), сельсоветов—15.

№№ по пор.	Наименование сельсоветов	Центр сельсовета	Расстояние до РИК'а в км	Число населенных пунктов
1	Варбинский . .	д. Варбиничи	34	8
2	Горский	д. Ковкиницы	26	5
3	Заостровский . .	д. Заостровье	23	11
4	Имоченский . .	с. Имоченцы	34	17
5	Каномский . . .	д. Канома	0	5
6	Карельский . . .	д. Андреевщина	21	16
7	Кондушский . .	д. Парфиевская	16	9
8	Лахтинский . . .	Кут-Лахта	38	9
9	Люговский . . .	д. Часовенская	17	7
10	Мандрогский . .	Ср. Мандроги	23	8
11	Пиркинский . .	д. Пиркиничи	7	7
12	Свирский . . .	Ст. Слобода	16	6
13	Сюрьянский . .	Комбаково	22	3
14	Тененский . . .	Тененичи	16	4
15	Шаменский . . .	Болото	14	8

Карельский с/с является национальным (карельским).

Сельское хозяйство. Общее число хозяйств в районе в 1929 г. составляло 2.847, из них в мае 1930 года было коллективизировано 7,6%. На сентября 1930 г. в районе находились следующие колхозы:

№№ по порядку	Наименование колхозов	Тип колхоза	Едоков в них	Земли в *га*	Местонахождение
1	«Новый Путь»	с.-х. арт.	403	425,73	п/о Свирское д. Кондуши
2	«Ленинский путь»	»	71	68,61	Имоченский с/с Лод. поле
3	«Ленинский путь»	»	63	54,47	Мандрогский с/с » »
4	«Электрик»	»	65	45,00	Каномский с/с д. Канома
5	«8-е марта»	»	63	60,40	Каномский с/с д. Мирошк.
6	«1-е мая»	»	64	49,27	Тенинский с/с » »
7	«Красный прожектор»	»	27	12,64	п/о Заостровье д. Кут-Лахта

В районе находится 1 *Совхоз*:

1. «Свирское» Инсп. мест заключения в 17 *км* от ст. Лодейное поле.

Ветлечебница находится в г. Лодейное Поле, *Ветпункт* находится дер. Заостровье п/о Заостровье.

Площади главнейших угодий в районе составляют: пашня 3.700 *га*, покос 7.200 *га*. Общая лесная площадь в районе составляет 144.113 *га*, в том числе 35.579 *га* под лесами местного значения.

Промышленность. *Цензовая промышленность* представлена в районе 4 действующими заведениями (см. табл. на след. стр.).

Мелкая промышленность была представлена по данным кустарной переписи 1929 года 382 заведениями с 791 участником производства.

Торговля. На 1 января 1930 г. в районе имелось 97 торговых заведений, из них 50 находилось в г. Лодейное Поле. По социальным секторам сеть распределялась следующим образом: госторговля 15 заведений, кооперация 71 заведение, частная торговля 11 заведений. Торговый оборот района за 1928/29 хоз. год составил 15.905,8 тыс. рублей, в том числе на обобществленный сектор приходилось 15.409,5 тыс. рублей. Торговый оборот г. Лодейное Поле за 1928/29 хоз. год выразился в сумме 13.588,4 тыс. рублей.

Кооперация. В районном центре находятся: Лод.-Польское райпо, Лод.-Польский Ц.Р.К., 4 магазина Т.П.О., Инвалидная кооперация, Районный Лессоюз, артель Об'единенный труд (сапожно-портняжная), кооперативная парикмахерская, Лодейнопольская охотрыбартель. В остальной части района находятся: 17 отделений райпо, 9 охотячеек, 2 смолокуренных товарищества Ракковское и Имоченское.

Железнодорожный и гужевой транспорт. Район пересекает линия Мурманской жел. дороги Ленинград—Званка—Мурманск на протяжении 56 *км*. Крупнейшей станцией района является Лодейное Поле (грузооборот в 1928/29 г. 182,6 тыс. тонн.) Шоссе Ленинград-Вытегра пересекает район вдоль течения реки Свири на значительном протяжении. Другое шоссе идет из Лодейного Поля на Олонец. Из остальных дорог имеют значение дороги, идущие от Лодейного Поля в Оятский и Виницкий районы.

Водные пути. Район на западе прилегает к Ладожскому озеру. Главным водным путем района является судоходная река Свирь, пересекающая район с северо-востока на юго-запад на протяжении 100 *км* и входящая в состав Мариинского водного пути. В пределах района в Свирь вливаются: Мандрога с Сарой, Яндеба, Санега с Чалдогой и Сарой, Конома, Шамакша, Сегежа и Шотукса с Куземой. По границе с Пашским районом течет река Оять, принадлежащая району своим правым берегом. В пределах района находятся истоки рек Шапши и Вадоги, бассейна р. Оять. Общая длина всех водных путей района 344 *км*, из них судоходных 100 *км*. Внутренними озерами район не богат. Оз. Сегежское лежит у северной границы района и группа озер.—Всеозеро, Кендозеро и другие раскиданы в юго-восточном его углу. Крупнейшими по грузообороту пристанями района являются: Лод. Поле (грузооборот в 1929 г. 51,7 тыс. тонн) и Негежма (148,2 тыс. тонн).

Связь. В районе находится 12 почт.-телегр. учреждений (1 районное отделение—Лодейное Поле,

Наименование предприятий	Форма подчинения	Владелец	Адрес	Списочно число на V/II—30 г. Рабоч.	Мл. обсл. перс.	Служ.	Главные изделия	Примечания
1. Гниленский кирпичный завод .	Проч. Гос.	РИК	п/о Заостров. с. Гнильное	10	7	3	Кирпич стр.	
2. Пекарня ЦРК	Кооп. потр.	Цен. Раб. Кооп.	г. Лодейное Поле	21	8	2	Хлеб	Сведения даны на I/VI-30 г.
3. Хлебозав. ЦРК при Свирьстрое . .	»	»	Свирьстрой	38	6	7	»	
4. Лодейнопольск. тип. «Ленинская Правда»	Проч. Гос.	Лодейнопольский Райисполком	г. Лодейное Поле	36	1	3	Набор. печать	
По району . . .				105	22	15		

1 отделение—Свирьстрой. 2 штатных агентства Александро-Свирское и Заостровье и 8 нештатных агентств—Варбиничи, Имоченицы, Кондуши, Лактинское, Люговичи, Гусковицы, Часовенское и Янега.

Местный бюджет. Бюджет района на 1930/31 г. сведен в сумме 930,7 тыс. рублей, при чем собственные доходы района составят 392,6 тыс. рублей, а пособие из фонда регулирования 538,1 тыс. рублей. Сверх того от самообложения поступит 17,8 тыс. рублей. Самостоятельную смету доходов и расходов имеет г. Лодейное Поле. Бюджет города сведен в сумме 728,5 тыс. рублей, при чем собственные доходы составят 339,4 тыс. рублей, а пособия из фонда регулирования 389,1 тыс. рублей.

Народное образование. *Школьная сеть* района состоит из 25 школ I ступени, 1 школы II ступени, 1 школы семилетки и 1 школы колхозной молодежи.

Из общего числа школ в г. Лодейном Поле находятся: 1 школа I ступени, 1 школа II ступени, 1 школа семилетка (ж. д.). В школах района в минувшем 1929/30 учебном году было 2.960 учащихся.

Из числа *детских* учреждений в районе находятся 2 очага.

Учреждения *профессионального образования* в районе представлены Медтехникумом, Агротехникумом, Политехникумом и школой ФЗУ транспортной специальности, в гор. Лодейном Поле и школой ФЗС на Свирьстрое.

Политико-просветительная работа ведется 5 избами-читальнями, 1 районной библиотекой, 2 клубами, 1 домом крестьянина.

Кроме того в г. Лодейном поле находится музей «местного края» с метеорологической станцией и бюро краеведения.

Грамотность. Среди населения района в возрасте 8 лет и старше по переписи 1926 года число грамотных составляло 68,8%.

Здравоохранение. Из учреждений здравоохранения в районе находятся (см. табл. на след. стр.).

РАЙОННЫЙ ЦЕНТР. Город Лодейное Поле расположено на железной дороге Ленинград-Мурманск. Расстояние до Ленинграда 246 *км.*

Связь: *почта*: Лодейнопольское почтовое отделение, *телеграф* есть, *телефон* междугородной сети есть (плата за 3 мин. разговора 1 р. 10 к.).

Путь следования из Ленинграда железной дорогой до ст. Лодейное Поле Мурм. ж. дор. Отправление поездов с Московского вокзала.

Райисполком, гор. Лодейное Поле, ул. Урицкого, 2-ое здание, т. №№ 9, 1, 116, 88.

Президиум. Предс. Межуев, И. К., секр. Захаров, члены: Рябков, В. В., Носов, В., Васильев, И. В., Майзель.

Завед. Отделами и частями РИК'а: РФО—зав. Майзель, РЗО—зав. Рябков, Планстатбюро—зав. Бош, воен. стол—Коновалов.

Специалисты в Отделах и частях РИК'а: райагроном Легалов. райземустроитель Селянин, раймелиоратор Григорьев, спец. по огородн. и садоводству Сербинов, животновод Овчинников, агроном-колхозник Райлян, культуртехник Каралеков.

Горсовет, гор. Лодейное Поле, 3-е здание, тел. № 72.

Президиум: Предс. Горсовета Филиппов.

Райком ВКП (б), ул. Урицкого, 3-е здание, тел. № 3.

Райком ВЛКСМ, ул. Урицкого, 3-е здание, тел. № 68.

Прокуратура, ул. Урицкого, 3-е здание, т. №№ 136 и 7, прок. Морозов.

Нарсуд, ул. Урицкого, № 24, т. №№ 126 и 175, нар. судья Цебесков.

Суд. исполнитель, ул. Урицкого, № 24, Кремнев.

Нотариус, ул. Урицкого, № 24, Жижкеев.

Районный Отдел Связи, ул. Урицкого, № 1-а т. №№ 97, 123, 95, 179, 100. Зав. отделом Семенов, зав. телеграфом Пышкало, зав. телефоном и радио-узлом (на 1000 точек) Панов, техник Губаревский.

Райбольница, зав. Либов.

Поликлиника. Консультация для беременных, детская консультация.

Зубоврачебный кабинет, аптека.

Жел.-дор. больница и амбулатория, зав. Юксовский.

Зубоврачебный кабинет (жел.-дор.), зав. Зотова.

Наименование лечебных учреждений	Местонахождение	Персонал		Число коек	Число зубврачей
		Медврачи	Средн. медперс.		
Райбольница	г. Лодейное поле	6	29	100	—
Б-ца при Лодейнопольск. окр. с.-х. колон. с амбулатор.	с. Свирское	1	3	40	1
Леч. объед. 5 уч. Мурм. дор. с амбул.	ст. Лодейное поле	4	11	30	2
Амбулатория р. п.	Свирьстрой	4	7	—	1
Окружная поликлиника	г. Лодейное поле	8	8	—	3
Кондушский врач. участок	сел. Новый путь	—	2	—	—
Заостровский врач. участок	сел. Заостровье	—	2	—	—
Мандрогский фельдш. пункт	сел. Мандроги	—	2	—	—
Теничский фельдш. пункт (сезон.)	с. Теничи	—	1	—	—
Люговский фельдш. пункт (сезон.)	с. Люговичи	—	—	—	—
Венерологический диспансер	г. Лодейное поле	1	1	—	—
Консультация для детей	г. Лодейное поле	1	2	—	—
Санитарно-эпидемическая организ.	г. Лодейное поле	8	—	—	—
Дезучреждение (дезпункт)	г. Лодейное поле	—	1	—	—
Дезучреждение (дезпункт)	п. Свирьстрой	—	4	—	—
Зублаборатория	г. Лодейное поле	—	1	—	—
Бюро врачебной экспертизы	г. Лодейное поле	3	—	—	—
Судебно-медицинская экспертиза	г. Лодейное поле	2	—	—	—

Кроме того, в районе 1 аптека (г. Лодейное поле), 1 ясли на 26 коек.

Аптека (жел.-дор.), зав. Залевский.

Ветлечебница, ул. Всеобуча, т. № 169, зав. Теребенин.

Детясли, уг. улицы Ленина и Володарского, № 23.

Школа I ступ., ул. Урицкого, № 31, зав. Авров.

Школа II ступ., ул. Ленина, № 24, зав. Лебедев.

Жел.-дор. школа 7-л., ул. Урицкого, 1-ое здание, зав. Пятницкий.

Медтехникум, ул. Ленина, № 24.

Агротехникум, ул. Ленина, № 24.

Жел.-дор. политехникум и школа ФЗУ, ст. Лодейное Поле, зав. Свердлов.

Партkабинет Политпросвета, ул. Ленина, № 7, зав. Поплескин.

Библиотека, ул. Урицкого, № 7, зав. Артемова.

Пионер-клуб, ул. Ленина, № 34.

Кино-клуб, ул. Коммунаров, № 19, зав. Даманский.

Кредитное т-во, ул. Урицкого, 3-е здание, тел. № 41, зав. Павлов.

Агентство Госбанка, ул. Урицкого, 2-ое здание, тел. №№ 20 и 73, зав. Наруцкий.

Отделение Комбанка, ул. Урицкого, № 20, тел. № 39, ст. бухг. Гергерт.

Сберкасса, ул. Урицкого, 2-ое здание, т. № 19 (отделение—на почте).

Районное П. О., ул. Ленина и Кооперат. пер., тел. № 178, предс. Кабинетский.

Райбюро Лодейно-Свирьстр. ЦРК, ул. Ленина и Коопер. пер., зав. Елизаров.

Окпромлессоюз, ул. Урицкого, № 58, т. № 16, предс. Пашков.

Лодейнопольское межрайонное отделение «Севзапсельхозснабжение», ул. К. Маркса, № 3, тел. № 110, зав. Поляков.

Объедин. загот. пункт Госторга, ул. Ленина, тел. № 76, зав. Амберг.

Пекарня ЦРК, ул. К. Маркса.

Типография «Ленинская Правда», Республиканская ул.

В г. Лодейном Поле издается районная газ. **«Ленинская Правда»**.

Лужский район.

Лужский район, расположенный в западной части области, образован в 1927 году при районировании б. Ленинградской губернии на территории б. Лужского и частично Троцкого уезда. До ликвидации округов центр района являлся окружным центром. Район граничит с севера с Волосовским и Красногвардейским, с северо-запада с Осьминским, с запада с Лядским, с юга с Плюсским, с юго-востока с Уторгошским и с востока с Батецким и Оредежским районами.

Обширный, хорошо связанный с Ленинградом среднелесистый, богатый реками и озерами, неравномерно заселенный район с преобладанием травопольно-картофельного со сбытом молока направления в сельском хозяйстве, небольшим развитием кустарных промыслов и заметной фабрично-заводской промышленностью.

Территория района занимает 3.683 кв. км.

Население района на 1 января 1930 года исчислялось в 67.400 человек, в том числе в районном центре городе Луге 17.800 человек. В пределах района находится 866 сельских населенных пунктов. На 1 кв. км территории района приходится 13 сельск. жителей. *По национальной* принадлежности среди населения г. Луги, русские составляют 83,3%, поляки 5,4%, эсты 2,8%

евреи 2,6%, прочие 5,9%, а в остальных частях района русские составляют 91,1%, эсты 5,2%, поляки 1,2%, латыши 1,0%, немцы 0,2%, евреи 0,1%, финны 0,1%, прочие 1,1%.

Административное устройство. В состав района входят: горсовет—1 (г. Луга), сельсоветов—33.

№№ по пор.	Наименование сельсоветов	Центр сельсовета	Расстояние до РИК, а в км	Число населенных пунктов.
1	Бетковский	д. Бетково	18	27
2	Бутковский	» Бутковичи	26	44
3	Великосельский	» Великое Село	29	17
4	Вердужский	» Вердуга	45	12
5	Ветчинский	» Ветчины	47	8
6	Волошовский	» Волошово	38	19
7	Городецкий	с. Городец	23	33
8	Грязовецкий	х. Грязково	52	8
9	Дарьинский	п. Дарьино	20	6
10	Дивенский	» Дивенская	55	12
11	Долговский	д. Долговка	23	21
12	Естомический	» Естомичи	46	30
13	Запольский	» Заполье	43	36
14	Калищенский	» Калище	25	27
15	Клобутицкий	» Б. Клобутицы	23	33
16	Конезерский	» Б. Конезерье	33	39
17	Красногорский	с. Кр. Горы	35	20
18	Лесковский	д. Лесково	13	27
19	Луговской	с. Луги	52	21
20	Наволокский	д. Б. Наволок	20	33
21	Островенский	д. Островно	45	47
22	Перечицкий	с. Перечицы	24	17
23	Пехенецкий	д. Пехенец	35	32
24	Поддубский	д. Поддубье	38	41
25	Раковенский	» М. Раковно	14	32
26	Сабицкий	» Б. Сабицы	47	19
27	Слапский	» Слапи	4	23
28	Смердовский	» Смерди	13	78
29	Толмачевский	п. Толмачево	15	38
30	Торошковский	с. Торошковичи	27	12
31	Шаловский	д. Шалово	6	17
32	Шильцевский	» Шильцево	23	17
33	Ящерский	с. Ящера	40	20

Сельское хозяйство. Общее число хозяйств в в районе в 1929 году составляло 11045, из них в мае 1930 года было коллективизировано 4,7%. На 1-ое сентября 1930 г. в районе находились следующие *колхозы* (см. табл. на след. стр.).

Ветпункты:

1) 1-ый участок—Луга, Псковская ул. д. № 19 тел. 30.

2) Ветлаборатория—г. Луга, Володарский № 27, тел. № 238.

3) Смотровый пункт—г. Луга, Базарная площадь.

4) Транспортный врач—ст. Луга,—товарная.

5) Ст. Дивенская, п/о Дивенская.

6) Село Красные Горы, п/о Красные Горы.

7) Село Стаи, п/о Заполье.

8) Пос. Толмачево, п/о Толмачево.

9) Село Городец, п/о Городец.

Агропункты находятся: 1. Пос. Толмачево—п/о Толмачево; 2. Пос. Заполье-Бори п/о Заполье; 3) Пос. Городец—п/о Городец; 4) Колхоз Колос—п/о Луга.

Площади главнейших угодий в районе составляют: пашня 27600 *га*, покос 24300 *га*. Общая лесная площадь в районе составляет 174829 *га*, в том числе 38407 *га* под лесами местного значения.

Промышленность. *Цензовая промышленность* представлена в районе следующими заведениями (см. табл. на след. стр.).

Мелкая промышленность была представлена по данным кустарной переписи 1929 г. 1303 заведениями с 1890 участниками производства.

Торговля. На 1 января 1930 г. в районе имелось 237 торговых заведений, из них 165 находилось в г. Луге. По социальным секторам сеть распределялась следующим образом: госторговля 26 заведений, кооперация 171 заведение и частная торговля 40 торговых заведений. Торговый оборот района за 1928/29 хоз. год составил 24.250,3 тыс. рублей, в том числе на обобществленный сектор приходилось 23.098,1 тыс. рублей. Торговый оборот г. Луги за 1928/29 хоз. год выразился в сумме 21.738,3 тыс. рублей.

Кооперация. В районном центре находятся: Лужский рабкооп, Лужское райпо, Лужский Райколживсоюз, Лужский Семполеводсоюз, Инвалидная артель «Рассвет», Лужская охотрыбартель, промартели: «Металлист», «Промкати», «Красная Звезда», «Время», «Промкуст», «Толмачевский химик» и Лужское поселковое товарищество. В остальной части района находятся: 70 отделений райпо,—35 поселковых товариществ; Мокровское, Озерецкое, Поддубское, Дарвинское, Кондратовское, Островенское, Торошковское, Великосельское, Дивенское, Серебрянское, Заозерское, Югостицкое, Конезерское, Больш. Хвосанинское, Больш. Бродское, Рельковское, Заозерско-Лединское, Изорское, Пехенецкое, Гобжицкое, Нецовское, Луговское, Сырецкое, Эстомичское, Смердовское, Ильженское, Болотское, Шильцевское, Туровское, Наволокское, Крупельское, Ведровское, Жглинское, 5 промартелей: «Красный Терпентинщик», «Трудовик», «Единение», «Верный путь» и «Красная колодка» и 3 охотячейки.

Железнодорожный и гужевой транспорт. Район пересекают три линии Октябрьской жел. дороги: Ленинград-Луга-Псков, Луга-Новгород и ветка Мшинская-Волосово. Общая протяженность железных дорог в районе—121 *км*. В пределах района находится ряд крупных железнодорожных станций с грузооборотом в 1928/29 г.: Луга (173,6 т. тонн), Толмачево (113,2 т. тонн), Дивенская (60,7 т. тонн), Мшинская (51,9 т. тонн), Серебрянка (25,0 т. тонн). Из многочисленных гужевых дорог, покрывающих район, наибольшее значение имеет Варшавское шоссе (Ленинград-Луга-Псков), пересекающее район с севера на юг. Большое значение имеют также дороги, связывающие г. Лугу с Новгородом и Старой Руссой: дороги Луга-Батецкая-Новгород и Луга-Бор, откуда две дороги ведут на Старую-Руссу, при чем одна пересекает Батецкий, а другая Уторгошский районы. Меньшее значение имеет дорога Луга-Оредеж. На запад от Луги проложена дорога Луга-Стан-Ляды. Важнейшей дорогой северной половины района является дорога

№ по порядку	Наименование колхоза	Сельсовет	Деревня	П/о	Тип	Количество едоков	Количество земли га
1	Искра	Бутковский	Голубково	Торошковичи	коммуна	56	306
2	Вперед	Волошовский	Волошово	Бори	сельско-хозяйственная артель	139	257
3	Красный Октябрь	Городецкий	Подлесье	Городец		75	120
4	Красный Тыл	Дарьинский	х. Дарьинский	—		129	960
5	Имени Халтурина	Долговский	Пелково	Мшинское		29	164
6	Кр. Вспышка	Запольский	Вяжище	Бори		43	132
7	Рассвет	Калищевский	Павшино	Б. Изори		45	343
8	Кр. Изори	»	Изори	»		45	360
9	Островок	»	Затуленье	—		22	57
10	Верхутино	»	Верхутино	—		17	25
11	По заветам Ильича	Дивенский	В. Дивенка	Дивенское		46	75
12	Имени Калинина	Красногорский	Муравейно	Кр. Горы		31	134
13	Трудовик	Наволокский	Дубровка	Торошковичи		34	149
14	Восход	»	Заозерье	—		53	—
15	Борец	Пехенецский	Владычкино	Мшинское		68	190
16	Организатор	Поддубский	Б. Озерцы	Серебрянка		100	610
17	Поддубье	»	Поддубье	Городец		40	201
18	Колос	Раковенский	Берег	Луга	коммуна	248	464
19	Новый Путь	Сабицкий	Б. Сабицы	Борск.-Запол.	с-х. арт.	123	266
20	Кр. Ильжо	Смердовский	Ильжо	Смердовское		29	65
21	Красный Тигель	»	Бараново	Серебрянка		21	175
22	Красный Пахарь	Толмачевский	Дубки	—	коммуна	95	135
23	Новая Жизнь	Торошковский	Фил. Горка	Торошковичи	сел.-хоз. арт.	13	24
24	Сталинец	Шильцевский	Шильцево	—		84	—
25	Червище	»	Червище	Городец		55	169
26	Путь к социализму	Ящерский	Б. Ящера	Дивенская		70	367
27	Кемский Землероб	»	Кемско	»		32	154
28	Вперед	»	Покровка	»		38	257

В районе находятся следующие *совхозы*.

1. „Жемчужина“ Лен. Обл. СтРах. кассы в 12 *км* от Луги.
2. „Красный Вал“ Лен. Обл. Профсовет в 18 *км* от Луги.
3. „Зачеренье“ Лен. Обл. Страхкассы в 12 *км* от Толмачева.
4. „Им. Дзержинского“ О. Г. П. У. в 9 *км* от Луги.
5. „Колчановка“ Лен. Обл. Гос. Зав. Кон. в 9 *км* от Луги.
6. „Красный Маяк“ Госсельтрест в 6 *км* от Дивенской.
7. „Им. Буденного“ Госсельтрест Скреблово 18 *км* от Луги.
8. «Володарское“ Госсельтрест в 28 *км* от Луги.
9. „Ком. Батрачка“ ЛОНО д. М. Изори.
10. „Спицино“ Лужск. домзак. д. Турово 5 *км* от Луги.
11. Заполье“ Лужск. домзак Заполье 20 *км* от Луги.
12. „Живой Ручей“ Лен. Обл. Страхкасса 4 *км* от Толмачева.
13. Городковская ШКМ РИК м. Городок 17 *км* от Толмачева.
14. Торошковская ШКМ РИК м. Б. Торошковичи
15. ШКМ „Красный Пахарь« РИК Николаевское 10 *км* от Серебрянки.

Осьмино—ст. Толмачево. Ряд дорог проложен в районе железнодорожных станций (Толмачево, Дивенская, Низовская, Мшинская, Серебрянка), соединяющих указанные станции с окрестными селениями.

Водные пути. Лужский район орошается реками системы Луги и Плюссы. Луга протекает по району на протяжении 102 *км*. при чем лишь приняв р. Оредеж, становится судоходной (на протяжении 48 *км*), в остальной части она сплавная. Кроме Оредежи в Лугу на территории района впадают Удрайка, Вревка, Черная, Островенка и Ящера. В северо-западной части района берет начало приток Луги Саба. Из притоков Луги судоходна только Оредеж на протяжении 18 *км*. Общее протяжение всех рек системы Луги на территории района достигает 273 *км*, из которых сплав производится на 255 *км*. Район пересекают два притока Плюссы: Пагуба и Вердуга с притоками. Общее протяжение рек системы Плюссы 87 *км*, со сплавом на протяжении 38 *км*. Крупным пунктом по водным перевозкам является Толмачево (с грузооборотом в 1929 г. в 49,4 т. тонн). На территории района залегает свыше 65 озер, из которых некоторые имеют большее значение в рыболовстве. Крупнейшие из них: озеро Ся-

Наименование предприятий	Форма подчинения	Владелец	Адрес	Списочное число на 1/VII—30 г.			Главные изделия	Примечания
				Рабочих	Мл. обслуж. персонал	Служащих		
1. Лужский кирпичный завод	Проч. Гос.	РИК	г. Луга	126	3	8	Кирпич. строит.	
2. Толмачевский кирпичн. зав.	ВСНХ местн.	ЛОСО	Ст. Толмачево	138	9	8		
3. Кирпичн. зав. Кр. Труженик	Кооп. пром.	Сельхозбанк, ар. арт. Труженик	Дер. Слапи	107	7	11		
4. Разработка кварцев. песка	Проч. Гос.	Лужский Ком. трест	г. Луга	60	—	1	Кварц. песок	
5. Тигельный зав. Кр. Тигель	ВСНХ местн.	ЛСНХ		107	7	11	Тигельные изделия	
6. Точильная мастерская Смычка	Проч. Гос.	РИК		94	5	10	Круги наждачные. Точила. Бруски	
7. Производство шлифовальных шерстяных кругов Рассвет	Кооп. пром.	Ленкоопинсоюз	г. Луга	53	1	2	Шлифовальн. круги	
8. Лесопильный зав. Свобода	Проч. Гос.	РИК		109	7	13	Пиломатер.	
9. Лесопильный зав. им. Толмачева	ВСНХ местн.	Ленинградск. Древтрест	Ст. Толмачево	315	23	27		
10. Толмачевск. лесопильн. зав.	Проч. Гос.	Откомхоз	Д. Болото	84	5	6		
11. Дивенский клепочн. зав. Единение	Кооп. пром.	Дивенская Куст. Пром. артель	Ст. Дивенская	62	4	9	Ящичн. тара Тачки.	
12. Лесопильный завод Муравейно	»	Артель Красн. Путь	С. Красные Горки	—	—	—	—	бездейств. в 1929—30 г.
13. Спиртоводочный завод	Нарк. СССР	Центроспирт	г. Луга	32	1	15	Хлебное вино Столовое вино	
14. Колбасная мастерская	Кооп. потреб.	Г. О. Р. П. О.		17	—	3	Колбасные изделия	Свед. даны 1/v—30 г. бездейств.
15. Производ-пром. кооп. арт. Красная Звезда	Кооп. пром.	Лужск. Производсоюз		—	—	—	—	Взято на учет со 2/VII—30 г.
16. Мало-Ящерская ф-ка Батрачка	ВСНХ местн.	Ленбумтрест	Д. Малая Ящера	51	5	6	Бумага оберточная	
17. Лужская типография Крестьян. Правда	Проч. гос.	Лужск. Горсовет	г. Луга	39	2	1	Набор. Печать	
18. Луж. электростанция	»	Лужск. Горсовет		13	1	2	Электроэнергия	Свед. даны на 1/VI—1930 г.
			По району	1407	80	133		

беро, Череменецкое, Врево, Хвойлово, Мерево, Стречно.

Связь. В районе находится 18 почт.-телегр. учреждений. (1 районное отделение—Луга, 4 отделения—Дивенская, Мшинская, Серебрянка и Толмачево, 6 штатн. агентств—Бори, Городец, Изори, Торошковичи, Луга—вокзал, Красный вал, 7 нештатных агентств—Володарское, Красные Горы, Смерди, Низовская, Смычково, Шалово, Дарьино).

Местный бюджет. Бюджет района сведен в сумме 879,8 тыс. рублей, при чем собственные доходы района составят 362 тыс. рублей, а пособия из фонда регулирования 517,6 тыс. рублей. Сверх того от самообложения ожидается поступление в сумме 33,0 тыс. рублей, а пособие из фонда медпомощи составит 13,9 тыс. рублей. Самостоятельную смету доходов и расходов имеет г. Луга. Бюджет г. Луги на 1930/31 г. составит 1619,3 тыс. рублей, при чем собственные доходы ожидаются в сумме 1093,3 тыс. рублей, а пособия из фонда регулирования в сумме 526,0 тыс. руб.

Народное образование [1]). *Школьная сеть* района состоит из 105 школ I ступени, 1-ой школы девятилетки, 1 школы II ступени, 2 семилеток и 3 школ колхозной молодежи. Из общего числа школ в городе Луге находятся: 7 школ I ступени, 1 школа девятилетка и 1 школа II ступени; в пос. Толмачево находится 1 семилетка. Во всех школах района в 1929/30 уч. году было 6.696 учащихся. Из числа *детских учреждений* в районе находятся 5 очагов и 3 дет. дома. *Учреждения профессионального образования* в районе представлены: Лужским Педтехникумом в г. Луге. Учащихся в нем в 1929/30 уч. году было 170 чел., Музыкальной школой—г. Луга; Курсами кройки и шитья—г. Луга и школой сельхозуча при Совхозе Скреблова—г. Луга.

Во всех учреждениях профобразования в 1929/30 уч. году было 382 учащихся. *Политико-просветительная* работа ведется в районе 10 избами читальнями, 3 библиотеками, 7 клубами и 2 домами крестьянина.

В городе Луге находится музей краеведения и метеорологическая станция.

В Лужском районе имеется кроме того Замошско-Ольгинская метеорологическая станция, Николаевская метеорологическая станция и метеорологическая станция при участке Изори.

Грамотность. Среди населения района в возрасте 8 лет и старше по переписи 1926 г. число грамотных составляло 78,2%.

Здравоохранение. Из учреждений здравоохранения в районе находятся:

Наименование лечебных учреждений	Местонахождение	Персонал		Число коек	Число зубо-врачей
		Медврачи	Средн. медперс.		
Больница имени Ленина	гор. Луга	2	17	126	—
» » проф. Тимирязева	гор. Луга	1	5	50	—
» » д-ра Михайлова	гор. Луга	1	4	30	—
Толмачевский сельский врач. уч. со стац. и амбулаторией	пос. Толмачево	2	4	8	—
Калищенская больница с амбулаторией	Калищи	1	4	16	—
Центр. врачебная амбулатория	гор. Луга	14	10	—	4
Луговская амбулатория	сел. Владычино	1	1	—	—
Сабицкий врачебный участок	дер. Сабицы	1	1	—	—
Стайский » »	дер. Стаи	—	2	—	—
Дивенский » »	пос. Дивенская	—	1	—	—
Красногорская амбулатория	сел. Красные Горы	1	2	—	—
Югостицкий врачебный участок	сел. Югостицы	1	2	—	—
Городецкий » »	село Городец	1	2	—	—
26 врачебный участок Окт. ж. д.	ст. Луга	2	3	—	1
Мшинский Фельдшерский пункт сезон	с. Мхи	—	1	—	—
Пункт первой помощи лес. зав. Толмачево	пос. Толмачево	—	1	—	—
» » на дому	гор. Луга	1	—	—	—
Скорая помощь	гор. Луга	—	3	—	—
Консультация для женщин и детей	гор. Луга	1	4	—	—
Дом младенца	гор. Луга	1	5	42	—
Санитарно-эпидем. организация	гор. Луга	4	5	—	—
Дезучреждение (дезустановка)	г. Луга (д. крест.).	—	—	—	—
» » 2-ой детдом	дер. Шалово	—	—	—	—
Дезпункт	гор. Луга	—	1	—	—
Дезучреждение при домзаке	гор. Луга	—	—	—	—
Зубопротезная мастерская	гор. Луга	—	1	—	—
Врачебно-контр. комиссия для незастрахов.	гор. Луга	3	—	—	—
Судебно-медицинская экспертиза	гор. Луга	1	—	—	—

Кроме того, в районе 2 аптеки (гор. Луга и пос. Толмачево), 1 маг. сан. и гиг. (гор. Луга) и 4 яслей на 150 коек.

[1]) По данным за 1929/30 г.

РАЙОННЫЙ ЦЕНТР. Город Луга расположен на железной дороге Ленинград-Псков. Расстояние до Ленинграда 137 *км.*

Связь. *Почта.* Лужское почтовое отделение, *телеграф* есть, *телефон* междугородной сети есть (плата за 3 мин. разговора 65 к.).

Путь следования из Ленинграда железной дорогой до ст. Луга Окт. ж. д. Отправление поездов с Варшавского вокзала.

Райисполком, гор. Луга, Крестьянский, № 81.

Отделы РИК'а и телефоны:

Кабинет председателя—т. № 197.
Секретарь—т. № 56.
Зав. Орготделом—т. № 1.
Упр. делами—т. № 213.
Райплан—т. № 47.
Райфо (Крестьянск. пр., № 70).
Зав. РФО—т. № 192.
Инспектора—т. № 193.
Райадмотдел. (Володарск. пр., № 2).
Каб. начальника—т. № 155.
Уголовный розыск—т. № 42.
Адресный стол—т. № 81.
Райзо.
Зав. РЗО и агрочасть—т. № 76.
Райздравотдел—т. № 51.
Районо—т. № 51.
Инсп. торговли—т. № 167,
Инсп. труда и собеса—т. № 167.
РКИ (пр. Урицкого, № 64).
Кабинет заведующего—т. № 205.
Дорожный отдел (Гдовск. ул., № 14).
Заведующий—т. № 264.
Общий отдел—т. № 38.

Президиум: Архипов, Н. А., Александрович, П. С., Гитт, А. Я., Гребнев, И. В., Кордумов, А. А., Ломбак, В. И., Молоденков, Е. В., Новиков, З. Я., Андреев, И. И., Павлов, А. П., Романов, Р. И., Серов, Н. К., Федоров, И. И., Николаев, П. П., Малиновская.

Завед. Отделами и частями РИК'а: Орготдел—зав. Николаев, П. П., РФО—зав. Серов, Н. К., РЗО—зав. Кордумов, А. А., инсп. соцвоса Соболев, С. И., инсп. политпросвета Полоцкий. Н. Ф., инсп. торговли Варламов, Н. У., инсп. труда и собеса Педден, И. П., упр. делами Николаев, М. Ф.

Специалисты в Отделах и частях РИК'а: Экономист Черпаков. И. А., экон. Лишкин, А. С., юрисконсульт Врейтель, К. Г., райземустр. Плихта, М. И., зам. райземустр. Лемец, И. Ф., райземустр. Берштейн, Ф. Г., землеустр. Райхлин, С. П., райлесовод Барсов, Ф. С., инстр. по лесам Елесин, А. В., лесничий Бошилов, А. А., райветврач Лунченко, Н. Л., ветврачи Лукьянов, В. А., Макаров, П. М., и Соловьев, Б. И., санврач Арбонс, А. А., инж. Зверев, С. А., техник Федорова, М. П., произв. работ: Хрчанович, Н. В., Каминский, М. О., Кенигсон, Е. Н., Сысоев, С. П., Соколовский, С. П.

Горсовет, гор. Луга, Крестьянск. пр., № 81, т. № 196.

Президиум Горсовета: Гитт, А. Я., Ломбак, В. И., Брун, П. А., Марушкин, И. Ф., Серов, Н. К., Александрович, П. С., Бредников, В. С., Грантин, В. К., Новиков, З. Я., Гребнев, И. В., Сидоров, В. П., Мошков. А. Ф. Стельмашек.

Гороткомхоз—зав. Ломбак, В. И.

Специалисты Горсовета: санврач Иванов, И. Г., техник Николаев, П. П.

Райком ВКП (б), пр. Урицкого, 64, т. 194 и 57.

Райком ВЛКСМ, пр. Урицкого, № 64, т. № 106 и 107.

Прокуратура, Крест. пр., № 44, т. № 120, прок. Васильев, М. В.

Нарсуд, пр. Володарск., № 11, т. № 7, нар. судья Юршевич. Ф. П.

Нар. следователь, т. № 120, Цейтлин, З. Е.

Суд. исполнитель, т. № 147, Быцан, Ф. И.

Нотариус, т. № 229, Тимофеев, И. Т.

Контора связи, Базарный пер., № 8, т. №№ 60, 61, 136, зав. Петренко, А. А., пом. по почт. части Саарик, Э. Г., пом. по техн. части Фирсов, И. Т.

Почт.-телегр. киоск на ст. Луга, т. № 268, зав. Старовойтова, А. Е.

Больница им. Ленина, Крест. пр., № 121, зав. врач Рыковский.

Центр. врач. амбулатория, Крест. пр., № 83.

Консультация Охматмлада, Комсом. пр., № 12, зав. врач Зыскина.

Детск. ясли, Базарный пер., № 1, зав. врач Зыскина.

Сан.-бакт. лаборатория, Комсом. пр., № 12, зав. врач Новикова.

Дом Малютки, Нарвск. ул., № 3.

Детск. больница, Нарвск. ул., № 5, зав. врач Шмерко.

Дезпропункт, Крест. пр., 52, зав. врач Иванов.

1-ая школа II ст., пр. Володарск., № 4, зав. Антонов, К. Г.

2-ая школа I ст., Смоленск. ул., 54, зав. Семенов.

3-ья школа I ст., Советск. пер., № 3, зав. Чурин, Д. Г.

4-ая школа I ст., Комсом. пр., 5, зав. Элухен.

5-ая школа I ст., Загородн. ул., № 15/31, зав. Климберг.

6-ая школа I ст., Полигон, зав. Горчакова.

7-ая школа I ст., Крест. пр., № 41, зав. Перлов.

8-ая школа I ст., ул. Кр. Артиллерии, № 43/46, зав. Комарова.

Педагогическ. техникум, ул. Кр. Артиллерии. № 43/46, зав. Суслов, Н. В.

Профкурсы, Толмачев пер., зав. Рябухина.

Детдом № 2, д. Шалово, зав. Большаков.

Детдом № 3, Рижск. пер., 17, зав. Светланов.

Детдом № 5, пр. Володарск., № 35, зав. Янов.

Деточаг № 1, Лужский пр., 1, зав. Чижикова.

Деточаг № 2, Крест. пр., № 48, зав. Алексеева.

Деточаг № 3, Порховск., ул., № 38, зав. Тихомирова.

Деточаг № 4, Комсом. пр., № 5, зав. Узинг.

Музыкальн. курсы, Новгородск. ул., № 12, зав. Вальберг.

Райбиблиотека, пр. Володарск., № 34.

Музей, пр. Володарск., № 106, зав. Михайлов, Б.

Горклуб, пр. Володарск., № 1, зав. Афанасьев.

Эстонский клуб, Загородная ул., № 15.

Клуб «Спартак».

Кино-театр «Зимний», пр. Володарск., № 12, зав. Кузьмин.

Кино-театр «Прогресс», зав. Кузьмин.

Кредитное т-во, ул. Кр. Артиллерии, № 24, т. № 222, предс. Лыско, Л. М.

КАРТА ЛУЖСКОГО РАЙОНА

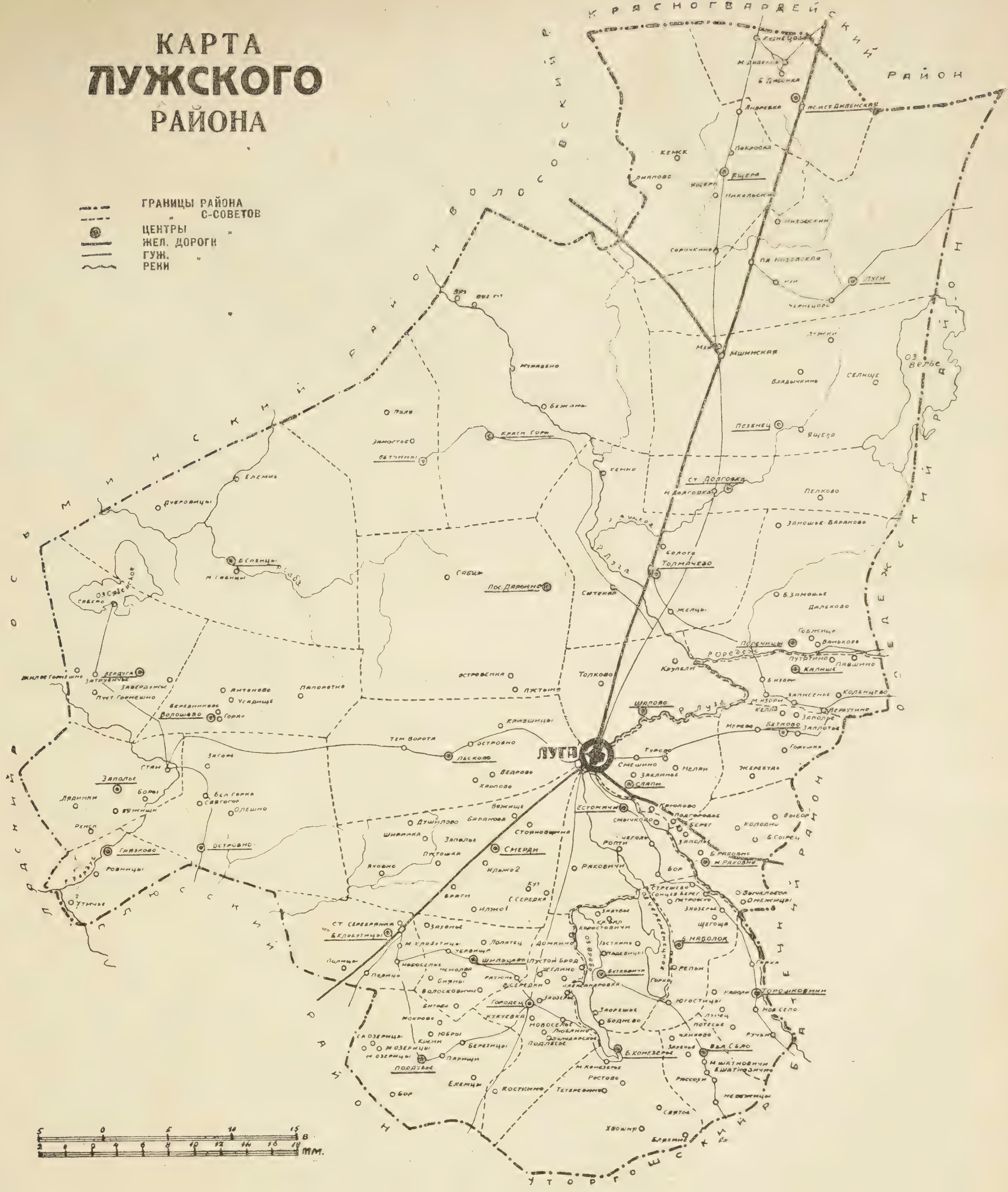

Отделение Госбанка, Крест. пр., № 70, т. № 117, упр. Яковлев.

Райкоопсоюз, Базарный пер., № 7, предс. Вейсман, М. А.

Артель «Металлист», пр. Урицкого, № 68, т. № 295, предс. Стощак.

Артель «Промкати», Крест. пр., № 36, т. № 283, предс. Пузанов.

Артель «Кр. Звезда», пр. Володарск., № 16, т. № 249, предс. Федулов.

Артель «Толмач. химик», Ср. Заречная, № 14, т. № 264, предс. Сосна.

Артель «Время», пр. Володарск., № 5, т. № 276, предс. Голландский.

Т-во «Промкуст», ул. Кингисеппа, № 36, т. № 308, предс. Кириллов.

Потреб. О-во, Крест. пр., т. №№ 169, 179, предс. Грантин.

Рабкооп, Базарная пл., т. 212, предс. Вейсман.

Семполеводсоюз, Советск. пер., № 4, т. № 156, зав. Грачев.

Союзплодоовощь, пр. Володарск., № 30, т. № 340, зав. Судаков.

Отделение Госторга, пр. Урицкого, № 53, т. № 241, зав. Павлов.

Отделение Кожсиндиката, Комсом. пр., т. № 270, зав. Пайкин.

Завод точильных изделий «Смычка», Новгородск., № 20, т. № 127, зав. Белов, А. Д.

Лесопильный завод «Свобода», Гдовск. ул., № 1, т. № 44, зав. Васильев, Т. В.

Кирпичный зввод, Лесная ул., № 2, т. № 337, зав. Пшик, Т. Е.

Коммунальный трест, Гдовск. ул., № 14, упр. Евсеев, А. Е., зам. Шмелев, Н. Т.

Предприятия треста:

Гор. баня, Толмачев пер., № 3, зав. Прокопович, И. А.

Кузница, Гдовск. ул., № 14, зав. Дроздов.

Гужевой транспорт и ассенизационный обоз, пр. Володарск., № 97, зав. Пиндик.

Автотранспорт, Гдовск. ул., № 5.

Электростанция, ул. Кр. Артиллерии, т. № 28, зав. Шкарда, Г. М.

Коммун. гостиница, пр. Урицкого, № 64, т. № 251, зав. Моисеева.

Профорганизации:

Райотделение Союза совторгслужащих, пр. Урицкого, № 64, т. № 23, отв. рук. Дедов, Г. П.

Райотделение Союза сельхозлесрабочих, пр. Урицкого, № 64, т. № 23, предс. Матыженок, И. Н.

Группком нарпит, пр. Урицкого, № 64, предс. Муравский.

Группком пищевкус, пр. Урицкого, № 64, предс. Владимиров.

Группком рабис, пр. Урицкого, № 64, т. № 23, предс. Степанов.

Группком медсантруд, пр. Урицкого, № 64, предс. Григорьева.

Фабкомпечатн., Крест. пр., 52, предс. Львов.

Группком рабпрос, пр. Урицкого, № 64.

Местком ст. Луга, Луга, вокзал, предс. Бутов.

Завком з-да „Смычка“, Новгор., № 20, т. № 127, предс. Дружинин.

Завком з-да „Свобода“, Гдовск., № 1, т. № 44, предс. Богданов.

Завком з-да „Кр. Тигель“, Красноарм. ул., № 25, т. № 174, предс. Гурьев.

Местком нарсвязи, почта, предс. Иванов.

Группком коммунальщиков, пр. Урицкого, № 64, т. № 23, предс. Зиновьев.

Местком строителей доротдела, пр. Володарск., № 12, т. № 38, предс. Мухин.

Учком строителей ЛОСО. Крест. пр., № 54, т. № 139, предс. Викторов.

Группком строителей № 851, Базарный пер., № 13, т. № 271, предс. Федоров.

Учком строителей 5 участка службы пути, Луга—II, предс. Богданов.

Местком рабпрос, д. Шалово, детдом № 2.

В г. Луге издается районная газ. «Крестьянская правда».

Лычковский район.

Лычковский район расположен к юго-востоку от озера Ильмень. Район образован в 1927 году при районировании б. Новгородской губернии на территории б.б. Демянского и частично Валдайского уездов. Район до ликвидации округов входил в состав Новгородского округа. Район граничит с севера с Крестецким, с запада с Польским, с юга с Демянским и Полново-Селигерским и с востока с Валдайским районами.

Умереннолесистый район с зерновым направлением сельского хозяйства со значительным распространением посевов льна и картофеля и небольшим развитием кустарной промышленности.

Территория района занимает 1.346 кв. *км*.

Население района на 1 января 1930 года исчислялось в 28.000 человек. В пределах района находится 130 сельских населенных пунктов. На 1 кв. *км* территории района приходится 21 житель. По *национальной* принадлежности среди населения района русские составляют 97,8%, эсты 1,7%, латыши 0,1% и прочие 0,4%.

Административное устройство. В состав района входят: сельсоветов—14.

№№ по порядку	Наименование сельсоветов	Центр сельсовета	Расстояние до РИКа в км	Число населен. пунктов
1	Боярский . . .	д. Бояры	32	7
2	Заборовский . .	» Заборовье	42	5
3	Задненский . . .	с. Задняя	15	6
4	Замошьевский .	д. Замошье	27	9
5	Кипинский . . .	с. Кипино	8	8
6	Кневицкий . . .	» Кневицы	10	11
7	Красейский . .	д. Красея	21	10
8	Кстеченский . .	» Кстечки	25	5
9	Луженский . . .	с. Лужно	16	10
10	Лычковский . .	д. Лычково	0	19
11	Любницкий . . .	п. Любница	19	13
12	Мелеченский . .	д. Мелеча	11	12
13	Семеновский . .	с. Семеновщина	25	7
14	Сухонивский . .	с. Сухая Нива	24	8

Сельское хозяйство. Общее число хозяйств в районе в 1929 году составляло 5912, из них в мае 1930 г. было коллективизировано 4,3%. На 1-ое сент. 1930 г. в районе находились следующие колхозы:

№№ по порядку Всего членов	Наименование колхозов	Местонахождение при сельсовете колхозов	Вид колхоза	Всего членов: Трудспособ.	Всего едоков	Всего хозяйств	Количество пашни в га	Количество покоса в га
1	Роза Люксембург	Замошевском	с/хоз. артель	35	71	16	9,7	36
2	Безбожник	»	»	23	49	9	48,2	44,2
3	Красная Домагин (Долина)	»	»	22	51	10	54,95	57,32
4	Красный Пахарь	Любницкого	с./хоз. артель	35	76	17	36,00	58
5	Красная Долина	»	»	21	58	12	51	101
6	Литовкино	»	»	16	43	8	118	64
7	Красное Знамя	»	»	12	25	5	36	51
8	Красная Нива	Сухонинского	»	37	69	23	58	76
9	имени Сталина	»	»	32	67	13	97	45,7
10	Ударник	Красейского	»	12	19	9	46,8	30,9
11	Коминтерн	»	»	15	22	8	46,9	25.3
12	Красное Знамя	»	»	10	19	5	33,0	34,1
13	Смена	Луженского	»	18	45	32	42.86	64,75
14	Путь Ильича	»	»	91	78	32	152,29	282.8
15	Пробуждение	Семеновского	»	38	78	27	110,9	273,2
16	1-е мая	Лычковский	»	16	27	5	33,3	3,4
17	Красный Бор	Кипинского	»	28	49	16	136,10	84
18	Победа	Любницкого	»	25	54	21	60,4	129,8
19	Новая жизнь	»	ТОЗ	33	43	9	67,6	203,8

В районе *совхозов* нет.

Ветучасток находится в Любницком сельсовет.

Площади главнейших угодий в районе составляют: пашня 19900 *га*, покос 32800 *га*. Общая лесная площадь в районе составляет 30032 *га*, в томле числе 2857 *га* под лесами местного значения.

Промышленность. *Цензовая промышленность* представлена в районе 1 действующим заведением.

Наименование предприятий	Форма подчинения	Владелец	Адрес	Списочное число на 1/VII-30 г.: Рабоч.	Мл.обсл. персон.	Служ.	Главнейшие изделия
1. Клевицкий лесопильный завод	Кооп. пром.	Лычковское т-во «Свобода»	Ст. Клевцы Окт. ж. д.	24	—	—	Пиломатериал

Мелкая промышленность была представлена по данным кустарной переписи 1929 года 1.518 заведениями с 1.812 участниками производства. Из гнезд кустарной промышленности в районе находятся: Кирилловское колесное гнездо (106 пром. един. с 126 участн.), Грязноновинское гнездо по долблению пос. (36 пром. един. с 40 участн.) и части Старо-Рахинского строчечного гнезда (475 пром. един. с 548 участн.).

Торговля. На 1 января 1930 г. в Лычковском районе имелось 67 торговых заведений, из них государственных 3, кооперативных 61 и частных 3 заведения. Торговый оборот района составил за 1928/29 хоз. год 4.555,9 тыс. рублей, в том числе на обобществленный сектор приходилось 4.416,5 тыс. рублей.

Кооперация. В районном центре находятся: Лычковское райпо, Лычковский райльносоюз, Инвалидная артель «Возрождение», охотячейка, Лычковская строительная артель. В остальной части района находятся: 30 отделений райпо, Кневицкое, лесорубочное товарищество, 32 поселковых товарищества.

Железнодорожный и гужевой транспорт. Район пересекает линия Рыбинск—Псков Окт. ж. д. на протяжении 49 *км*. Крупнейшими станциями района являются Лычково (грузооборот в 1928/29 г. 83,8 тыс. тонн) и Любница (грузооборот в 1928/29 г. 21,1 тыс. тонн). Из гужевых дорог наибольшее значение имеют Крестецкий тракт (Лычково—Крестцы) и Лычковский тракт (Лычково — Демянск).

Водные пути. Район пересекает с севера на юг приток Полы река Пометь со своими притоками Любимкой и Лонной, кроме них в районе имеется ряд мелких рек. Общее протяжение сплавных рек в районе 36 *км*.

Связь. В районе находится 5 почт.-телегр. учреждений (1 районное отделение — Лычково. 1 отделение—Любница, 1 шт. агентство—Лужно и 2 нешт. агентства—Семеновщина и Кневицы).

Местный бюджет. Бюджет района на 1930/31 г. сведен в сумме 412,9 тыс. рублей, при чем собственные доходы района составят 150,0 тыс. руб., а пособия из фонда регулирования 262,9 тыс. руб. Сверх того поступят: от самообложения 35,0 тыс. рублей, из фонда медпомощи 2,5 тыс. рублей.

Народное образование [1]) *Школьная сеть* района состоит из 30 школ I ступени и 1 школы колхозной молодежи. Во всех школах района в 1929/30 учебном году было 2.022 учащихся. *Детских* учреждений и учреждений *профессионального образования* в районе нет.

Политико-просветительная работа ведется 2 избами-читальнями, 1 библиотекой, 1 домом крестьянина.

Грамотность. Среди населения района в возрасте 8 лет и старше по переписи 1926 года число грамотных составляло 60,1%.

Здравоохранение. Из учреждений здравоохранения в районе находятся:

Наименование лечебных учреждений	Местонахождение	Персонал: Медврачи	Персонал: Средн. медперс.	Число коек
Луженская советская б-ца с амбулаторией	Село Лужно	—	2	10
Семеновская амбулатория им. Семашко	Село Семеновщино	1	2	—
Лычковский фельдшерский пункт	Село Лычково	—	2	—

Кроме того в районе 2 яслей на 39 коек.

РАЙОННЫЙ ЦЕНТР. Село Лычково расположено на железной дороге Бологое—Псков. Расстояние до Ленинграда 428 *км.*

Связь: *Почта*: Лычковское почтовое отделение, *телеграф* есть, *телефон* междугородной сети есть (плата за 3 мин. разговора 1 р. 40 к,).

Путь следования. Из Ленинграда с Детскосельск. вокз. ж. д. до ст. Лычково, Окт. ж. дор.

Райисполком, п/о Лычково, т. № 7 (РЗО).

Президиум. Предс. Михалев, Г. А., секр. Максимов, А. А., члены: Макаров, А. М., Григорьев, А. Ф., Фрейндфельдман, Михайлов, И. М., Жукова, Е. И.

Завед. отделами и частями РИК'а: Орготдел—инстр. Ходаев, В. Н., РФО—зав Макаров, А. М., РЗО—зав. Григорьев, А. Ф., РАО—нач. Денисов, В. П., РКИ—зав. Михайлов, И. М., инсп. по бюджету Синозерский, А. Н., инсп. по налогам Васильев, А, В., агент Госстраха Пензин, А. М., инсп. политпросвета Коробач, Л. В. инсп. труда и собеса Недовесков. В. П.

Специалисты в отделах и частях РИК'а: плановик Соболев, К. В., бухгалтер Никаноров, И. Н., райагроном Иванов, И. П., райземустроитель Аксенов, В. И., агроном-животновод Арсеньев, А. А., мелиоратор Фомин, А., лесовод Лукшанов, В. К.

Райком ВКП(б), т. № 12.

Райком ВЛКСМ,

Прокуратура, прок. Филиппов, В. М.

Нарсуд, нарсудья Петров, И. П.

Нар. следователь, Данилов, И. Д.

Почтовое отделение «Лычково», зав. Горбунов, К. В., т. № 13.

Радио-точка РИК'а, зав. Максимов, **Радио-точка Райпо,** зав. Червяков, И. В.

Фельд.-акушерск. пункт, зав. Сафронов, Н. И.

Школа I ступени, зав. Иванова, М. Ф.

Библиотека, библ. Скверская, Р.

Нардом, зав. Нестеров, И.

Кино, зав. Иванов, П.

Кредитное т-во, предс. Флотский, С. Е., т. № 10.

РайККОВ, предс. Барканов, В. М.

Бюро колхозсекции, предс. Крепин, С. Д.

Райкоопсоюз, Петров, М. П., т. № 18.

Льнопенькопром, Войт, К. Ф.

Союзплодоовощ, Дмитриев, П. Д.

Районное П. О., Червяков, И. В., т. № 19.

Райсельхозснабжение, Терентьев, Н. Т.

Семеноводное т-во, Кудрявцев, В. М., т. № 11.

Кирп. завод «Труд», п/о Лычково, зав. Седлеревич.

Лесопильный завод артели «Свобода», Кневицы, зав. Михайлов, А.

Учлеспромхоз, разъезд Кневицы, зав. Антипов.

Профорганизации: *Совторгслуж.* предс. Михайлов, П. М.; *сельхозрабочих*, предс. Богданов, М. И.; *рабпрос*, предс. Прокофьева, С. А., *медсантруд*, предс. Морозова, А.; *жел.-дор.* Алексеев, В. Ф.

Лядский район.

Лядский район расположен в западной части области. Район образован в 1927 году при районировании б. Ленинградской губернии на территории б. Гдовского и частично Лужского уездов. До ликвидации округов район входил в состав Лужского округа. Район граничит с севера с Рудненским и Осьминским, с запада с Гдовским и Полновским, с юга со Струго-Красненским и с востока с Плюсским и Лужским районами.

Отдаленный от железнодорожных путей, сравнительно редконаселенный лесистый район с зерновым (при значительном распространении травосеяния) направлением сельского хозяйства и широким развитием отхода на неземледельческие промыслы, среди населения района значительным числом представлены эсты.

[1]) По данным на 1929/30 г.

Территория района занимает 1.785 *кв. км.*

Население района на 1 января 1930 года исчислялось в 21.600 человек. В пределах районанаходится 279 сельских населенных пунктов. На 1 *кв. км* территории района приходится 12 жителей. *По национальной* принадлежности среди населения района русские составляют 79,6%, эсты 19,7%, латыши 0,3%, поляки 0,2%, немцы 0,1% и прочие 0,1%.

Административное устройство. В состав района входят: сельсоветов—17.

№№ по порядку	Наименование сельсоветов	Центр сельсовета	Расстояние до РИКа в *км.*	Число населенных пунктов
1	Авдынский	х. Авдыни	20	16
2	Алексинский	д. Алексино	20	12
3	Глебово-Горский	д. Глебова Гора	18	10
4	Горский	д. Горка	22	14
5	Заводский	д. Завод	17	16
6	Заянский	с. Заянье	28	18
7	Котошский	с. Котоши I	25	14
8	Ломовский	д. Хворки	40	5
9	Люблевский	д. Люблево	16	18
10	Лядский	с. Ляды	5	26
11	Музоверский	д. Музовер	25	18
12	Новосельский	д. Новоселье	26	20
13	Ореховский	д. Ореховно	14	14
14	Радосельский	д. Радосёлье	49	15
15	Сварецкий	д. Сварец	12	15
17	Тупицинский	д. Тупицыно	35	22
16	Язвинский	с. Язво	49	26

Из числа с/советов является нацменск. Ломовский (эстонский).

Сельское хозяйство. Общее число хозяйств в районе в 1929 году составляло около 6.000, из них в мае 1930 г. было коллективизировано 4,1%. На 1 сентября 1930 года в районе находились следующие колхозы (см. табл. ниже).

Ветучастки находятся: 1. Село Тупицино, п/о Тупицино. 2. Село Моклочно, п/о Моклочно.

Агроучастки: 1. Лядский, с. Ляды, Лядский с/с. 2. Моклоченский, с. Моклочно, Язвенский с/с. 3. Тупицинский, с. Тупицино, Тупицинский с/с.

Площади главнейших угодий в районе составляют: пашня 20.800 *га*, покос 8.100 *га*. Общая лесная площадь равняется 89.408 *га*, в том числе под лесами местного значения 38.571 *га*.

Промышленность. *Цензовых* промышленных заведений в районе не имеется. *Мелкая промышленность* была представлена по данным кустарной переписи 1929 года 541 заведением с 580 участниками производства.

Торговля. На 1 января 1930 г. в Лядском районе имелось 22 заведения, из них государственных 1, кооперативных 20 и частных 1 заведение. Торговый оборот района за 1928—29 хоз. год составил 911,6 тыс. рублей, в том числе на обобществленный сектор приходилось 895,6 тыс. рублей.

Кооперация. В районном центре находятся Лядское райпо, Лядский раймолживсоюз, Лядская охотячейка; в остальной части района находятся: 21 отделение райпо и 20 поселковых товариществ.

Железнодорожный и гужевой транспорт. Железных дорог в районе не имеется. Наибольшее значение для района принадлежит дорогам, связывающим район с железнодорожными станциями. Значительный грузооборот имеют гужевые дороги: Ляды—Струги Красные, Ляды—Плюсса, Ляды—Луга с целым рядом подъездных путей. Меньшее значение имеют дороги, связывающие район с Гдовом (через Тупицино и через Заянье).

Водные пути. Район пересекается с юго-востока на северо-запад р. Плюссой, имеющей сплавное значение. Плюсса в пределах района чрезвычайно извилиста, имеет 95 *км* длины и принимает Рудну, Люту, Яну и ряд других притоков. Общее протяжение рек на территории района достигает 260 *км*, при чем сплав производится на 167 *км*. Озера Лядского района, хотя и многочисленны, но промыслов. значения не имеют и незначительны по размерам.

Связь. В районе находится 5 почт.-телегр. учреждений (1 районное отделение—Ляды, 3агентства—Заянье, Лосицы и Тупицино и 1 нештатное агентство—Моклочно).

Местный бюджет. Бюджет района на 1930—31 г. сведен в сумме 462,9 тыс. рублей, при чем собственные доходы района составят 141,0 тыс. рублей, а пособия из фонда регулирования 321,9 тыс. рублей. Сверх того от самообложения ожидается поступление в сумме 14,9 тыс. рублей и пособие из фонда медпомощи составит 4,5 тыс. руб.

№№ по порядку	Наименование колхозов	Тип колхоз	Наименование сельсовета, где находится колхоз	Наименование почтового отд.	Число хозяйств	Население	Рабоч скота	Коров	Земли в *га*	Сенокоса в *га*
1	Марти	Коммуна	Алексинский	Ляды	17	68	10	27	70	54
2	Кжины	„	Заводской	Заянье	25	91	18	42	88	77
3	Ленторгин	Колхоз	Новосельский	Лосицы	28	171	18	—	263	65
4	Маяк	„	Алексинский	Ляды	9	25	7	—	35	17
5	По пути к свету	„	Любневский	Лосицы	8	45	8	—	12	12
6	Новая жизнь	„	Глебовогорский	Ляды	21	93	13	—	181	31
7	Красноармеец	„	Ореховенский	„	11	36	8	5	86	33
8	Никитино	„	Заянский	Заянье	11	31	5	14	22	12
9	Моклочно	„	Язвенский	Моклочно	8	34	8	9	23	50
10	Смена	„	Лядский	Ляды	8	49	9	—	47	18

В районе *совхозов* нет.

Народное образование. *Школьная сеть* района состоит 49 школ соцвоса, в том числе 4 школ колхозной молодежи. Во всех школах района в 1929/30 уч. году было 2.051 учащийся. *Детских* учреждений и учреждений *профессионального образования* в районе нет.

Политико-просветительная работа ведется 6 избами-читальнями, 1 библиотекой и 1 клубом.

В Лядском районе имеется Загрязская метеорологическая станция.

Грамотность. Среди населения района в возрасте 8 лет и старше по переписи 1926 г. число грамотных составляло 72,4%.

Здравоохранение. Из учреждений здравоохранения в районе находятся:

Наименование лечебных учреждений.	Местонахождение.	Персонал.		Число коек.
		Медврачи.	Средний медперс.	
Лядский врач. уч. с амбулаторией	Село Ляды	2	5	25
Язвинская амбулатория . . .	Дер. Язва	1	1	—
Заянский врачебный участок .	Село Заянье	—	—	—
Боровская амбулатория . . .	Дер. Боровня	1	1	—
Пункт 1 пом. при лесоразр. сез.	Дер. Житковицы	1	—	—

Кроме того в районе 1 магазин санит. и гигиены (село Ляды), 5 яслей на 114 коек.

РАЙОННЫЙ ЦЕНТР. Село Ляды расположено на тракте Плюсса—Ляды. Расстояние до Ленинграда 228 *км*.

Связь. *Почта* Лядское почтовое отделение, *телеграфа нет*, *телефон* междугородной сети есть (плата за 3 мин. разговора 95 коп.).

Путь следования. Из Ленинграда железной дорогой до ст. Плюсса Окт. ж. д. и далее 45 *км* по Плюсскому тракту. Отправление поездов с Варшавского вокзала.

Райисполком, село Ляды, т. без №.

Президиум: Дукольский, А. О., Васильев, А. В., Басов, А. Г., Шамус, Ш. М., Алексеев, В. А.

Завед. Отделами и частями РИК'а: РФО—зав. Шамус, Ш. М., РЗО -зав. Басов, А. Г., Общ. отдел—зав. Дукольский, А. О., РАО—нач. Жуков, К. И., Нар. Обр.—Пухова, Е. В., Здравоохр.—Уткин, А. С., инсп. политпросвета Прыткин, А.

Специалисты в Отделах и частях РИК'а: райагроном Новский, В. И., райземустроитель Моисеев, М. А., Салло, М. А.

Райком ВКП (б), тел. РИК'а.

Райком ВЛКСМ, тел. РИК'а.

Прокуратура, прок. Крылов.

Нарсуд, нар. судья Гаврилов, Д. С.

Суд. исполнитель, Азубков, И. О.

Почтовое отделение (телегр. нет) зав. Петров, И. П.

Радио-установки: РИК и Межсоюзный клуб.

Больница, зав. Уткин, А. С.

Ветучасток, зав. Дроздов, А.

Школа Крест. Молодежи со шк. I ст. зав. Новская, М. И.

Межсоюзный клуб.

Библиотека, зав. Яковлев, А. Я.

Кредитное Т-во, зав. Кальман, А.

Районное П. О., т. без №, предс. Снетков.

Райкоопсоюз, предс. Царлинг.

Профорганизации: *Райпрофсовет* т. РИК'а, предс. Кутин, *райгруппком*, предс. Матюшевич, А.

Маловишерский район.

Маловишерский район относится к числу районов, расположенных по линии Октябрьской жел. дор. Ленинград—Москва. Район образован в 1927 году при районировании б. Новгородской губернии на территории б. Маловишерского уезда и входил до ликвидации округов в состав Новгородского округа. Район граничит с сезера с Будогощенским, с запада с Чудовским, с юго-запада с Бронницким, с юга с Крестецким и с востока с Торбинским и Бельским районами.

Крупный, высоколесистый, изобилующий водными путями сообщения, сильно заболоченный район, травопольного со сбытом молока направления сельского хозяйства, развитыми лесными промыслами и значительной фабрично-заводской промышленностью.

Территория района занимает 3.959 кв. *км*.

Население района на 1 января 1930 года исчислялось в 45.200 человек. в том числе в районном центре—городе Малой Вишере 11.100 человек. В пределах района находится 286 сельских населенных пунктов. На 1 кв. *км* территории района приходится 8 сельских жителей. *По национальной* принадлежности среди населения района русские составляют 96,4%, латыши 1,5%, немцы 0,7%, евреи 0,4%, поляки 0,2%, эсты 0,2%, прочие 0,6%.

Административное устройство. В состав района входят: горсовет—1 (г. Малая Вишера), сельсоветов—25.

№№ по порядку	Наименование сельсоветов	Центр сельсовета	Расстояние до РИК'а в км	Число населен. пунктов.
1	Александровский	с. Александров.	30	6
2	Больше-Вишерский	п. Б. Вишера	10	6
3	Больше-Заборовск.	д. Б. Заборовье	60	21
4	Британский	д. Британо	32	5
5	Бургинский	п. Бурга	18	12
6	Вишерковский	Пуст. Вишерка	5	11
7	Горнецкий	с. Горнецкое	22	5
8	Грядский	п. Гряды	80	5
9	Дубский	д. Дубки	40	18
10	Карпиногорский	д. Карп. Гора	29	17
11	Каширский	д. Кашира	40	16
12	Любецкий	д. Любцы	45	11
13	Маловишерский	ст. М. Вишера	0	10
14	Мало-лаповищенск.	д. Задн. лапов.	15	5
15	Морозовичский	д. Морозовичи	45	11
16	Мстинский	п. Мстин. мост	28	14
17	Озернянский	д. Озерня	25	11
18	Парниковский	д. Парни	32	23
19	Полищенский	д. Полищи	26	7
20	Попальский	д. Попал	73	12
21	Селищенский	с. Селищи	12	9
22	Станинский	д. Станино	70,5	15
23	Тидворский	д. Тидворье	92	22
24	Уезжский	д. Уезжа	25	14
25	Шарьинский	д. Шарье	60	14

Сельское хозяйство. Общее число хозяйств в районе в 1929 году составляло 6.685, из них в мае 1930 года было коллективизировано 2,5%. На 1 сентября 1930 г. в районе находились следующие *колхозы* (см. табл. ниже).

Ветлечебница находится в г. М. Вишера, а *ветпункты*: 1) д. Морозовичи, 2) д. Тидворье 3) д. Полищи и 4) с. Александровское.

Агропункты находятся: д. Полищи, д. Тидворье и г. М. Вишера.

Площади главнейших угодий в районе составляют: пашня 14.700 *га*, покос 28.800 *га*. Общая лесная площадь в районе составляет 146.820 *га*, в том числе 15.379 *га* под лесами местного значения.

Промышленность. *Цензовая промышленность* представлена в районе 7 действующими заведениями (см. табл. на след. стр.).

Мелкая промышленность была представлена по данным кустарной переписи 1929 года 804 заведениями с 983 участниками производства.

Торговля. На 1 января 1930 г. в районе имелось 99 торговых заведений, из них 44 находилось в г. Малая Вишера. По социальным секторам сеть распределялась следующим образом: госторговля 10 заведений, кооперация 85 заведений, частная торговля 4 заведения. Торговый оборот района составил за 1928/29 г. 7.844,0 тыс. рублей, в том числе на обобществленный сектор приходилось 6.977.4 тыс. рублей.

Кооперация. В районном центре находятся: Маловишерский ЦРК, Маловишерское Райпо, Маловишерский Плодоовощсоюз, Маловишерское лесопромысловое товарищество, Маловишерская охотрыбартель. В остальной части района находятся: 27 отделений Маловишерского райпо, 24 поселковых товариществ, 5 охотячеек, Красненская артель по обработке дерева и «Энергия» (кожевенная артель).

Железнодорожный и гужевой транспорт. Район пересекает линия Окт. ж. д. Ленинград—Москва

№№ по порядку	Наименование колхозов	Уставная форма	Местонахождение	Общее число хозяйств	Население	Площадь пашни в *га*
1	«Красное»	с.-х. арт.	Бургинский с/с. Красное	15	66	60
2	«Великий путь»	»	» д. Лука Федоровская	14	45	27
3	«Имени I КДО»	»	Б. Вишер. с/с д. Луга	6	22	22
4	«Ленинские искры»	»	М. Вишер. с/с с. м. Виш.	17	87	85
5	«Им. Ворошилова»	»	Парниковск. с/с д. Новинка	13	64	37
6	«Им. Сталина»	»	Любецкий с/с д. Сосницы	10	43	51
7	«Ленинский завет»	»	Морозовичский с/с д. Морозовичи	16	48	44
8	«Рассвет»	»	Дубский с/с д. Голубцы	18	65	55
6	«Трудовик»	»	Попальский с/с с. Хилино	14	48	45
10	«Новый Путь»	»	Шарьинск. с/с с. Пробуждение	9	50	29
11	«Новая жизнь»	»	Шарьинск. с/с д. Радостино	9	56	53
12	«Дружба»	»	Тидворский с/с с Руслино	5	22	13
13	«Рассвет»	»	Станинский с/с д. Кременичи	9	59	65
14	«Красный бережок»	»	Морозовичский с/с хут. Утица	14	77	60

Совхозов в районе нет.

Наименование предприятий	Форма подчинения	Владелец	Адрес	Списочное число на 1/VII—30 г. Рабочих	Мл. обсл. перс.	Служащ.	Главнейшие изделия	Примечания
1. Мало-Вишер. кирпичн. зав. № 5	Проч. гос.	РИК	Г. Малая Вишера	85	5	4	Кирпич. строит.	
2. Б. Вишерский стекольн. зав. им. I КДО	»	Лен. стекольн. трест Объедин. Ростекло-фарфор	Ст. Б. Вишер. Окт. ж. д.	810	30	63	Посуда сортовая	
3. Мало-Вишер. стекольн. зав. им. III КДО	ВСНХ местн.	Лен. стекольн. трест Объедин. Росстекло-фарфор	Г. Малая Вишера	1.228	41	71	Посуда сорт. ламнов. стекл.	
4. Грядская торфоразработка	»	»	Ст. Гряды, Окт. ж. д.	384	47	19	Торф	
5. Мстинский лесопильн. зав. № 37	Проч. гос.	Горсовет	Ст. Мстинский мост, Окт. ж. д.	—	—	—	—	Бездейств.
6. Усть-Вольмск. лесоп. зав.	»	РИК	Ст. Усть-Вольма	—	—	—	—	Бездейств.
7. Мало-Вишер. лесоп. зав. № 39.	Кооп. пром.	Артель «Новинстройзаг»	Г. Малая Вишера	30	4	1	Пиломатер.	Св. дан. на I/VI-30 г.
8. Красненский клепочный зав.	Кооп. пром.	Красненская куст.-пром. артель	Ст. Красненка Окт. ж. д.	73	4	12	Ящичная тара	
9. Мало-Вишер. электростанция	Проч. гос.	Горсовет	Г. Малая Вишера	4	—	—	Электроэнерг.	
			По району .	2.614	131	170		

на протяжении 56 *км*. Крупнейшими станциями района являются Малая Вишера (грузооборот в 1928/29 г. 128,4 тыс. тонн) и Мстинский Мост (81,3 тыс. тонн). Подъездные пути к железнодорожным станциям района являются важнейшими гужевыми дорогами. Из них наибольшее значение имеют дороги Новинка — Малая Вишера, Усть-Волма—Бурга и Межник—Малая Вишера.

Водные пути. Район изобилует водными путями сообщения. Северная часть района с востока на запад прорезывается притоком Волхова рекой Оскуей с притоками Шарьей, Обуйкой, Озеренкой, в которую вливаются Белка, Окзовка, Спасовка, Осинкой и Рахмыжкой. В северо-восточной части района протекает приток Мсты, река Мда и берет начало приток Волхова, Пчевжа с притоком Черной. Южная часть района пересекается рекой Мстой. Центральную часть района пересекают притоки Мсты: Хуба с Ладышенкой и Бургой и Хубка. С юга в реку Мсту впадает р. Холова. На западе берут начало реки Большая Вишера и Малая Вишера, при слиянии образующие реку Вишеру. Общее протяжение водных путей в районе 583 *км*. Наибольший грузооборот имела пристань Холова (38,7 тыс. тонн).

Связь. В районе находится 11 почт.-телегр. учреждения (1 районное отделение—Малая Вишера, 1 отделение—Бурга, 4 шт. агентства—Большая Вишера, Гряды, Креминичи, Мстинский Мост. 5 нешт. агентств—Зеленщина, Озерня, Полищи, Дубцы и Красненка).

Местный бюджет. Бюджет района на 1930/31 г. составлен в сумме 613,1 тыс. рублей, при чем собственные доходы района составят 209.6 тыс. рублей, а пособия из фонда регулирования 403,5 тыс. рублей. Сверх того поступят: от самообложения 19,2 тыс. рублей, из фонда медпомощи 21,0 тыс. рублей. Самостоятельный бюджет имеет г. Малая Вишера. Бюджет города сведен в сумме 331,8 тыс. рублей, при чем собственные доходы составят 288.2 тыс. рублей, а пособие из фонда регулирования 43,6 тыс. рублей.

Народное образование. *Школьная сеть* [1]) района состоит из 60 школ I ступени, 2 школ девятилеток, 1 школы семилетки. Во всех школах района в 1929/30 учебном году было 4.436 учащихся. Из числа *детских учреждений* в районе находится 1 очаг. *Учреждения профессионального образования* в районе представлены механическим и педагогическим техникумами в г. М. Вишера. *Политико-просветительная* работа ведется в районе 9 избами-читальнями, 1 библиот., 3 клубами.

Грамотность. Среди населения района в возрасте 8 лет и старше по переписи 1926 года число грамотных составляло 67,7%.

Здравоохранение. Из учреждений здравоохранения в районе находятся (см. табл. на след. стр.).

РАЙОННЫЙ ЦЕНТР. Город Малая Вишера расположен на железной дороге Ленинград—Москва. Расстояние до Ленинграда 162 *км*.

Связь. *Почта*: Маловишерское почтовое отделение, *телеграф* есть, *телефон* междугородной сети есть (плата за 3 мин. разговора 80 к.).

Путь следования. Из Ленинграда железной дорогой до ст. Малая Вишера Окт. ж. д. Отправление поездов с Московского вокзала.

---

[1]) По данным за 1929/30 г.

Наименование лечебных учреждений	Местонахождение	Персонал: Медврачи	Персонал: Средн. медперс.	Число коек	Число зуб. врачей
Народная б-ца с амбул.	гор. М. Вишера	3	19	90	1
М. Вишерская амбул.	гор. М. Вишера	1	—	—	—
Бургинская амбулатория	пос. Бурга	1	1	—	—
Тидворская амбулатория	дер. Тидворье	1	1	—	—
Амбулатория стеклозав. III КДО	гор. М. Вишера	1	3	—	1
Б. Вишерская застав. амбул. при стек.зав.	гор. Б. Вишера	2	3	—	1
6 врач. уч. Окт. ж. д.	М. Вишера	7	6	—	2
Шарьинский фельдш. пункт	Шарья	—	1	—	—
Зеленщинский фельдш. пункт	пос. Зеленщино	—	1	—	—
Александровский » »	сел. Александровск.	—	1	—	—
Бельшезаборовский фельдш. пункт	сел. Б. Заборовье	—	1	—	—
Морозовичский » »	сел. Морозовичи	—	1	—	—
Озеренский » »	сел. Озерня	—	1	—	—
Поддубский фельдш. пункт сезон.	г. М. Вишера	—	1	—	—
Фельдш. пункт грядских т/разраб. сезон	ст. Гряды	—	2	—	—
Пункт помощи на дому	гор. М. Вишера	1	—	—	—
Пункт помощи на дому жел. тр.	гор. М. Вишера	1	—	—	—
Санитарно-эпидемич. организ.	гор. М. Вишера	2	1	—	—

Кроме того в районе 1 аптека (гор. М. Вишера), 4 яслей на 105 коек.

Райисполком, г. М.-Вишера, ул. Володарского, № 10, тел. № 10 и 67.

Президиум. Члены: Шамбурский, А. Д., Николаев, В. М., Беляков. Бернатович, А. Х., Григорьев, А., Сергеев, Н., Васильев.

Завед. отделами и частями РИК'а: РФО — зав. Васильев, РЗО—зав. Тиханов, РАО—нач. Афанасьев.

Специалисты в отделах и частях РИК'а: райагроном Иванов, А., землеустроитель Синев, техник-строитель Смирнов, дортехник Падарин, лесовод Федоров.

Горсовет, г. М. Вишера, ул. К. Маркса, № 23, тел. № 6.

Президиум: предс. Сергеев.

Райком ВКП(б), ул. Володарского, № 10, т. № 12.

Райком ВЛКСМ, ул. Володарского, № 10, т. № 12.

Заводский коллектив ВКП(б). Пушкинская ул. Секр. Факеев.

Транспортный коллектив ВКП(б), бывш. здание сл. Пути. Секр. Шенов. И. И.

Риковская ячейка ВКП(б), ул. Революции, д. 17. Секр. Быков.

Кооперативная ячейка ВКП(б), ул. Революции, д. 20.

Прокуратура, ул. Урицкого, № 15, тел. № 28, прокур. Езин,

Нарсуд, ул. К. Маркса, № 6, тел. № 47. нарсудья Мельникова.

Судебный исполнитель Верзилин.

Нарследователь Данилов.

Почтово-телеграфн. отделение, ул. Революции, № 61, тел. № 81, зав. Гаврилов, В. И.

Народная больница, ул. Революции, № 89, тел. № 17, зав. Ковалевский.

Райгорамбулатория, ул. Урицкого, № 29, тел. № 14.

Железно-дорожн. приемный покой, Северная ул., зав. Зендель.

Пункт первой помощи при заводе 3 КДО, Пушкинская ул.

Райветлечебница, Московская ул., № 35, тел. № 23, зав. Спартанский.

Аптека, ул. К. Маркса, № 5, тел. № 42, зав. Савицкий.

Городские ясли, ул. Революции, № 75, зав. Шер.

Педагогический техникум, ул. Урицкого, № 13, зав. Башмаков.

Школа семилетка, ул. Урицкого, № 13, зав. Башмаков.

Механический техникум, ул. К. Маркса, № 16, зав. Богданов, В.

Школа семилетка, ул. К. Маркса, № 16, зав. Богданов, В.

Железно-дорожн. школа пятилетка, Коммунистическая ул., № 10, зав. Войнов.

Железно-дорожн. школа пятилетка, Пушкинская ул., зав. Кодков.

Библиотека, ул. Революции, 29, зав. Федорова.

Объединенный Рабочий Клуб, ул. Революции, № 28, зав. Сергеев.

Заводской Рабочий Клуб, ул. Революции, т. № 44, зав. Фокеев.

М.-Вишерское Кредитное т-во, ул. Революции, № 28, предс. Барышев.

Агентство Госбанка, ул. Революции, д. 10, тел. 1, зав. Чернышев.

М.-Вишерский Центр. Рабочий Кооператив, ул. Революции, д. 25, тел. 41, предс. пр. Корнилов.

М.-Вишерское РАЙПО, «Колхозник» (Правление) ул. Революции, д. 22, тел. 36, предс. Данилов.

М.-Вишерское Лесопромысловое т-во, ул. Карла Маркса, дом 23, тел. 25, предс. пр. Бухвалов.

Плодоовощсоюз, ул. Революции, д. 45, тел. 59, предс. пр. Сухарев.

Правление Инвалидн. Коопер., Столярн. пер., тел. 55, предс. пр. Яковлев.

КАРТА МАЛОВИШЕРСКОГО РАЙОНА

Правление «Инстройзаг», ул. Урицкого, д. 17, тел. 3, предс. пр. Частюнин.

Госторг (заготов. пункт), ул. Революции, д. 31, тел. 36, зав. Боднев.

Кожсиндикат, ул. Революции, д. 27, зав. Малиновский.

Плодоовощсоюз, ул. Революции, д. 31, зав. Фролов.

Госуд. стекольн. зав. им 3 КДО, Пушкинская ул. д. 97, тел. 44, директор Халонин.

Лесопильн. зав. (артель инвалидов), ул. Урицкого, тел. 3, предс. прав. Малышев.

Кирпичный завод (Промкомбинат, Новгород), директор зав. Синтюрин.

Городская электростанция, ул. Революции, д. 30, тел. 46

Скотобойня, 3-я Поперечная ул., д. 120, зав. Спартанский.

Дом Крестьянина, Соборная пл., д. 6, тел. 8.

Райстрахагентство, ул. Володарского, д. 10, тел. 66, страхагент Корабач.

Соцстрахпункт, ул. Революции, д. 31, тел. 29, зав. Максимов.

М.-Вишерский учлеспромхоз, ул. Революции, д. 29, тел. 37, зав. Беляков.

М.-Вишерский райвоенкомат, ул. Революции, д. 17, тел. 22, В. К. Быков.

Б.-Вишерский учлеспромхоз, ул. Революции, дом 31.

Райком Совторгслужащих, ул. Революции, д. 25, тел. 21, предс. Комсомольская, В.

Райместком медсантруд, ул. Революции, д. 39, тел. 17, предс. Шер.

Райотделение Рабпроса, ул. Революции, д. 25, предс. Николаева.

Райотделение Союза Сельхозрабочих, ул. Володарского, тел. 11, предс. Сундин.

Райгруппком Строителей, Коммунистическая ул., предс. МК Морозов, Ф.

МК. 29 (Окт. жел. дор.), бывш. здание сл. Пути, предс. МК Колобков.

Райотделение Связи, ул. Революции, дом № 61, тел. 81.

Завком стеклозавода 3 КДО (союз химиков), Пушкинская ул.

Медведский район.

Медведский район расположен по течению реки Шелонь при озере Ильмень. Район образован в 1927 году при районировании б. Новгородской губернии на территории б. Новгородского уезда и до ликвидации округов входил в состав Новгородского округа. Район граничит с севера с Черновским и Новгородским, с запада с Уторгошским, с юго-запада с Солецким, с юга с Волотовским и с юго-востока со Старорусским районами. С востока естественным рубежом района является озеро Ильмень.

Малолесистый, частично заболоченный, льноводный район со слабым развитием кустарной промышленности и отходом.

Территория занимает 962 *кв. км.*

Население района на 1 января 1930 года исчислялось в 24.000 человек. В пределах района находится 156 населенных пунктов. На 1 *кв км* территории района приходится 25 жителей.

По национальной принадлежности среди населения района русские составляют 98,3%, евреи—0,5%, эсты 0,2%, поляки 0,1%, латыши 0,1%, немцы 0,1% и прочие 0,7%.

Административное устройство. В состав района входят: сельсоветов—12.

№№ по порядку	Наименование сельсоветов	Центр сельсовета	Расстояние до РИК'а в км	Число населенных пунктов
1	Больше-Теребецкий	д. Б. Теребец	22	16
2	Б. Угородский	с. Б. Угороды	14	5
3	Велебицкий	с. Велебицы	22	16
4	Высоковский	с. Высоково	46	9
5	Голинский	с. Голино	25	10
6	Горно-Веретьевский	д. Гор. Веретье	8	23
7	Медведский	с. Медведь	—	20
8	Менюшский	с. Менюша	12	13
9	Мшагский	с. Мшага	13	11
10	Нижне-Прихонский	д. Н. Прихон.	6	5
11	Теребутицский.	д. Теребутицы	16	9
12	Шимский	п. Шимск	19	19

Сельское хозяйство. Общее число хозяйств в районе в 1929 г. составляло 5.162, из них в мае 1930 года было коллективизировано 13,3%. Общее число колхозов по району составляло 16, в том числе 16 с.-х. артелей.

Совхозов в районе нет.

Площадь главнейших угодий в районе составляют: пашня 15.600 *га*, покос 25.300 *га*. Общая лесная площадь района равна 10.142 *га*, в том числе под лесами местного значения 2.560 *га*.

Промышленность. *Цензовая промышленность* представлена в районе 1 действующим заведением (см. табл. на след. стр.).

Мелкая промышленность была представлена по данным переписи 1929 года 595 заведениями с 729 участниками производства, из гнезд кустарной промышленности в районе находится Белецкое гончарное гнездо (61 пром. един. с 63 участниками).

Торговля. На 1 января 1930 г. в районе имелось 45 торговых заведений, из них государственных 3, кооперативных 33 и частных 9 заведений. Торговый оборот района составил за 1928-29 хоз. год 2107,5 тыс рублей, в том числе на обобществленный сектор приходилось 1459.2 тыс. рублей.

Наименование предприятий.	Форма подчинения.	Владелец.	Адрес.	Списочное число на 1/VII—30 г.			Главные изделия.
				Рабочих	Мл. обсл. персон.	Служ.	
1. Шимский маслобойный завод.	Кооп. с. х.	Льносоюз.	Ст. Шимск. Окт. ж. д.	39	4	6	Растит. масла. жмыхи и олифа.

Кооперация. В районном центре находятся: Медведское райпо, Медведский раймолживсоюз, Медведское сапожное товарищество и охотячейка. В остальной части района находятся: 25 отделений райпо, 18 поселковых товариществ, Шимкоопторг (инвалидная артель).

Железнодорожный и гужевой транспорт. По восточной стороне района проходит на протяжении 33 *км* линия Окт. жел. дор. Новгород--Старая Русса. Крупнейшей станцией района является Шимск (грузооборот в 1928-29 г. 19,3 тыс. *т*). По району проходит шоссе Новгород—Шимск—Старая Русса. Кроме того от районного центра идут гужевые дороги на Шимск—Батецкую и Передольскую.

Водные пути. На востоке район примыкает к оз. Ильмень. По южной границе протекает впадающая в оз. Ильмень река Шелонь с притоками Мшагой и Струпинкой. Общее протяжение водных путей района 83 *км*.

Связь. В районе находятся 2 почт.-телеграфн. учреждения (1 районное отделение—Медведь и 1 отделение Шимск).

Местный бюджет. Бюджет района на 1930-31 г. сведен в сумме 528,4 тыс. рублей, при чем собственные доходы района составят 176,4 тыс. рублей, а пособия из фонда регулирования 352,0 тыс. рублей. Сверх того поступят: от самообложения 20,0 тыс. рублей, из фонда медпомощи 62,9 тыс. рублей.

Народное образование, *Школьная сеть* района состоит из 33 школ I ступени и 1 школы колхозной молодежи. Во всех школах района в 1929/30 уч. году было 2054 учащихся.

Детских учреждений и учреждений *профессионального образования* в районе нет.

Политико-просветительная работа ведется в районе 4-избами-читальнями, 1 библиотекой.

Грамотность. Среди населения района в возрасте от 8 лет и старше по переписи 1926 года число грамотных составляло 71,8%.

Здравоохранение. Из учреждений здравоохранения в районе находятся (см. табл. ниже).

РАЙОННЫЙ ЦЕНТР.—Село Медведь, расположено на Шимском тракте. Расстояние до ж. д. ст. Уторгош по шоссе 16 *км*, Расстояние от ст. Уторгош до Ленинграда 180 *км*, от Шимска через Новгород 250 *км*.

Связь. *Почта*: Медведское почтовое отделение, *телеграфа нет, телефон* междугородной сети есть (плата за 3 мин. разговора 1 р. 10 к.).

Путь следования. Из Ленинграда железной дорогой до ст. Шимск Окт. ж. д. и далее 16 км по дороге Шимск—Медведь.

Наименование лечебных учреждений.	Местопахождение.	Персонал.		Число коек.	Число зубн. врачей.
		Мед. врачи.	Средн. медперс.		
Райбольница с амбулаторией	село Медведь	3	8	20	1
Шимский фельдшерск. пункт	пос Шимск	—	2	—	—
Велебицкий » »	» »	—	2	—	—
Велебицкая санатория	мест. Песочки	2	5	85	—

Кроме того в районе 1 аптека (село Медведь), 3 яслей на 90 коек.

Минецкий район.

Минецкий район расположен в восточной части области по линии Мологской жел. дор. Район образован в 1927 году при районировании б. Новгородской губернии на территории б. Боровичского уезда и до ликвидации округов входил в состав Боровичского округа. Район граничит с севера с Ефимовским, Пикалевским и Верхнечагодощенским, с запада с Жуковским, с юго-запада с Кончанским, с юга с Мошенским и с востока с Опеченским и Пестовским районами.

Глухой, высоколесистый, малонаселенный район с экстенсивными формами сельского хозяйства зернового направления, весьма развитыми лесными заготовками и слабым развитием кустарной промышленности.

Территория района занимает 2267 кв *км*.

Население района на 1 января 1930 года исчислялось в 20600 человек. В пределах района находится 252 сельских населенных пункта. На 1 кв. *км* территории района приходится 9 жителей.

По *национальной* принадлежности среди населения района русские составляют 98,9%, поляки 0,1%, латыши 0,1%, евреи 0,1%, эсты 0,1% и прочие 0,7%.

Административное устройство. В состав района входят: сельсоветов—17.

№№ по порядку	Наименование сельсоветов	Центр сельсовета	Расстояние до РИК'а в км	Число населен. пунктов
1	Давыдовский	д. Давыдово	12	13
2	Емельяновский	д. Емельяновск.	24	21
3	Жило-Борский	д. Жилой Бор	22	13
4	Звягинский	д. Звягино	32	16
5	Кашинский	д. Кашино	10	10
6	Кушеверский	с. Кушеверы	19	20
7	Минецкий	с. Минцы	—	27
8	Мякишевский	д. Мякишево	25	9
9	Обечишский	д. Обечищи	20	9
10	Остахновский	д. Остахново	15	8
11	Отрадский	д. Отрада	22	22
12	Подсосонский	д. Подсосна	12	16
13	Пестовский	д. Пестово	3	6
14	Старский	д. Устье	19	30
15	Смердомицкий	д. Смердомицы	40	6
16	Шипиловский	д. Шипилово	35	4
17	Ямский	д. Ямское	32	22

Сельское хозяйство. Общее число хозяйств в районе в 1929 году составляло 3.867, из них в мае 1930 года было коллективизировано 7,1%. На 1-е сентября 1930 года в районе находились следующие *колхозы*:

№№ по порядку	Наименование колхозов	Местонахождение	Уставная форма	Население	Количество пашни в га
1	«Борьба»	Емельяновский с/с	Коммуна	61	68
2	«им. Урицкого»	Ямский с/с	»	46	14
3	«Новая Жизнь»	Минецкого с/с	»	34	25
4	«Новый Путь»	»	»	98	40
5	«Красная Звезда»	»	»	74	34
6	«Красная Нива»	»	»	47	37
7	«Труд»	»	»	81	45
8	«Луч»	Кушеверского	»	97	113
9	«Победа»	Кашинского	»	87	70
10	«Вперед»	Подсосненского	»	78	51
11	«Кр. Октябрь»	»	»	83	40
12	«Демьяна Бедного»	»	»	55	32
13	«Борьба за новую жизнь»	Звягинского	»	38	29
14	«Им. Сталина»	Мякишевского	»	30	16
15	«Им. Калинина»	»	»	105	36
16	«Кр. Бельково»	Давыдовского	»	55	23
17	«Рассвет»	Ямского	»	30	21
18	«Кр. Путь»	»	»	39	43
19	«Культура»	Остахновского	»	59	32
20	«Большевик»	Отрадского	»	107	104
21	«Кр. Знамя»	Пестовского	»	62	75
22	«Кр. Орел»	Давыдовский	»	71	111
23	«Перелом»	»	»	38	—

В районе *совхозов* нет.

Агропункты по району: Минцы, Подсосна, Кушеверы, Левога.

Машинных станций в районе нет.

Площади главнейших угодий в районе составляют: пашня 11.800 *га*, покос 11.900 *га*. Общая лесная площадь в районе составляет 101.323 *га*, в том числе 14.884 *га* под лесами местного значения.

Промышленность. *Цензовая промышленность* представлена в районе 2 действующими заведениями.

Наименование предприятий	Форма подчинения	Владелец	Адрес	Списочное число на 1/VII 1930 г.			Главные изделия	Примечания
				Рабочих	Мл.обсл. персон.	Служащих		
1. Лесопил. зав. № 2 «Песь»	ВСНХ РСФСР	Трест Севзаплес	Ст. Песь Мга Рыб. ж. д.	263	17	28	Пиломатериал	
2. Островск завод сухой перегон. дер.	Кооп. пром.	Кустаресоюз	Местечко Островское	—	—	—	—	Бездейств.
3. Горно-Покров. Винокурен. зав. .	ВСНХ местн.	Ленинградский Облспиртотрест	Дер. Горка	—	—	—	—	Бездейств.
4. Картонная ф-ка «Кр. Звезда» . .	ВСНХ местн.	Ленингр. Обл. Бумтрест	Местечко Василево	87	3	7	Картон. древ. масса	
			По району .	350	20	35		

Мелкая промышленность была представлена по данным кустарной переписи 1929 года 747 заведениями с 891 участниками производства.

Торговля. На 1 января 1930 г. в Минецком районе имелось 35 заведений; из них государственных 4, кооперативных 23 и частных 8 заведений. Торговый оборот района за 1928—29 хоз. год составил 1049,3 тыс. рублей, в том числе на обобществленный сектор приходилось 957,4 тыс. рублей.

Кооперация. В районном центре находятся: Минецкое райпо, Минецкий раймолживсоюз. Охотрыбартель. В остальной части района находятся: 15 отделений райпо, 5 поселковых товариществ: Жилоборское, Смердомицкое, Шипиловское. Обеческое, Звягинское.

Железнодорожный и гужевой транспорт. Район пересекает линия Мологской жел. дороги Будогощь-Овинище на протяжении 57 *км*. Наиболее крупной станцией района является Песь (грузооборот в 1928—29 г. 87,2 тыс. тонн). Главнейшие гужевые дороги района пересекают железнодорожную линию и направляются на Боровичи. Важнейшие из них: Климово—Песь—Боровичи, Минцы—Кушевера—Мошенское—Боровичи.

Водные пути. Главнейшими водными путями района являются река Песь, приток Чагодощи, судоходная в нижнем течении, а также сплавные реки Кушевера, приток Песи, и Кабожа, приток Мологи. Район покрыт множеством мелких озер. Общее протяжение водных путей района 156 *км*.

Связь. В районе находится 6 почт.-телеграфн. учреждений (1 районное отделение—Минцы, 2 штатных агентства—Кушевера и Левоча и 3 нештатных агентства—Бабье, Песь и Хвойная).

Местный бюджет. Бюджет района на 1930—31 г. сведен в сумме 381,1 тыс. рублей, при чем собственные доходы района составят 113,0 тыс. руб., а пособия из фонда регулирования 268,1 тыс. рублей. Сверх того от самообложения ожидается поступление в сумме 17,1 тыс. рублей, а пособие из фонда медпомощи составит 14,7 тыс. рублей.

Народное образование. *Школьная сеть* района состоит из 38 школ I ступени и 1—семилетки. Во всех школах в 1929—30 уч. году было 1.991 учащийся.

Детских учреждений и учреждений *профессионального образования* в районе нет. *Политико-просветительная* работа ведется 6 избами-читальнями и 1 клубом.

Грамотность. Среди населения района в возрасте 8 лет и старше число грамотных составляло 56,1%.

Здравоохранение. Из учреждений здравоохранения в районе находятся (см. табл., на след. стр.).

РАЙОННЫЙ ЦЕНТР. Село Минцы расположено на реке Песь и на тракте Боровичи—Минцы. расстояние до Ленинграда 304 *км*.

Связь: *почта.* Минецкое п/о, *телеграф* есть, *телефон* междугородной сети есть (плата за 3 минуты разговора 1 р. 40 к.).

Путь следования. Из Ленинграда железной дорогой до ст. Кушевера. Молог. ж. д. и далее 12 *км* по тракту Боровичи—Минцы. Отправление поездов с Московского вокзала.

Райисполком, с. Минцы, тел.: предс. № 14, общий отдел—№ 3, РЗО—№ 11, РАО—№ 9.

Президиум. Предс. Виноградов, М. И., секр. Степанов, И. А., члены: Меньшиков, С. А., Григорьев, Н. В., Иванов, И. К., Чередов, А. М., Бурякова, А., Сергеев, И. С., Кусков.

Завед. отделами и частями РИК'а: РФО—зав. Григорьев, Н. В., РЗО—зав. Меньшиков, С. А., Планбюро—Бакланов, В. П., РКИ—зав. Иванов, И. К., РАО—нач. Сергеев, И. С., инсп. соцвоса и профобра Григорьев, инсп. труда и собеса Кулаков.

Райком ВКП(б), с. Минцы, т. № 12.

Райком ВЛКСМ, с. Минцы, т. № 12.

Прокуратура, т. № 8, прок. Медведев, М. В.

Наименование лечебных учреждений	Местонахождение	Персонал: Медврачи	Персонал: Средн. медперс.	Число коек	Число зубврачей
Левочская б-ца с амбул.	с. Левочи	1	2	10	—
Минецкая райбольница с амбул.	с. Минцы	2	1	15	—
Жел.-дор. уч. № 47 окт. тр. с амбул.	ст. Кушевера	3	3	21	—
Песьская амбул.	п. Песь	—	1	—	—
Кушеверский врач. уч.	сел. Кушевера	—	1	—	—
Подвижной зубоврач. каб. Окт. ж. д.	ст. Кушевера	—	—	—	1
Старцогорский фельдш. пункт	с. Старая Гора	—	1	—	—
Пункт пер. пом. ж.-д. тр.	ст. Хвойная	—	1	—	—
Дезучреждение (дезкамера) ж.-д. тр.	ст. Хвойная	—	—	—	—

Кроме того, в районе 3 яслей на 31 койку.

Нарсуд, т. № 8, нар. судья Михайлов, И. М.
Почтово-телегр. отделение, зав. Екимов, М. И.
Райбольница, зав. Маркизов.
Детясли при колхозе «Труд», зав. Ермолаева.
Детясли при колхозе «Кр. Звезда», зав. Ладик.
Школа I ступени, зав. Петропавловская.
Клуб им. Сталина, зав. Виноградов.
Кредитное т-во, т. № 2, предс. Сершин.
Райколхозсоюз, предс. Кобузев.
Потребительское о-во.
Профорганизации: *Райпрофсовет*, предс. Кусков, *группкомы: совторгслужащих*, предс. Русакова, *сельхозлесрабочих*, предс. Марков, *раб-прос.*

В с. Минцы издается районная газета «За коллективизацию».

Молвотицкий район.

Молвотицкий район расположен на юге области по границе с Западной областью. Район образован в 1927 году при районировании б. Новгородской губернии на территории б. Демянского уезда и до ликвидации округов входил в состав Новгородского округа. Район граничит с востока с Полново-Селигерским, с севера с Залучским и Демянским и с запада с Поддорским районами. С юга и юго-востока район примыкает к Западной области.

Лесистый, отдаленный от железнодорожных путей, экономически слабо развитый район, с экстенсивными формами сельского хозяйства зернового направления с значительными посевами льна и крупным развитием лесных промыслов.

Территория района занимает 1.755 *кв. км.*

Население района на 1 января 1930 года исчислялось в 33.400 человек. В пределах района находится 491 сельских населенных пунктов. На 1 *кв. км.* территории района приходится 19 жителей. *По национальной* принадлежности среди населения района русские составляют 96,2%, эсты-3,3%, латыши—0,3% и прочие 0,2%.

Административное устройство. В состав района входят: сельсоветов—17.

№№ по порядку	Наименование сельсоветов	Центр сельсовета	Расстояние до РИК'а в км	Число населен. пунктов
1	Аполецкий	с. Аполец	55	53
2	Велильский	с. Велилы	40	48
3	Линьевский	д. Линье	8	39
4	Липьевский	д. Липье	12	33
5	Луговский	д. Луг	8	20
6	Любенский	п. Любно	9	23
7	Мамоновщинский	д. Мамоновщина	20	21
8	Марьевский	с. Марево	20	55
9	Молвотицкий	с. Молвотицы	—	21
10	Манцовский	д. Манцы	18	17
11	Намошьевский	д. Намошье	32	21
12	Новодеревенский	д. Новая	30	23
13	Новорусский	д. Новая Русса	8	29
14	Одоевский	с. Одоево	25	21
15	Пуповский	д. Пупово	5	16
16	Руницкий	д. Руницы	31	21
17	Федоровщинский	с. Федоровщина	49	30

Сельское хозяйство. Общее число хозяйств в районе в 1929 г. составляло 7.309, из них в мае 1930 г. было коллективизировано 2,3%. Общее число колхозов в районе на 1-/X-1930 г. равнялось 7.

Наименование колхоза	Уставная форма	Местонахождение
1. «Октябрьское»	С/х. артель	д. Сидорово
2. «Смычка»	»	д. Андреевщина
3. «Кр. Октябрь»	»	д. Шики
4. «Завет Ленина»	»	д. Аполец
5. «Красный Май»	»	д. Федоровщина
6. Кокшино	Т-во СОЗ	д. Кокшино
7. им. Сталина	»	д. Молвотицы

Совхозов в районе нет.

Ветлечебница находится в с. Молвотицы, ветпункты в с. Велилы и с. Марево.

Агроучастки наход. в с. Велилы и с. Марево. *Машинных* станций в районе нет.

Площади главнейших угодий в районе составляют: пашня 22.500 *га*, покос 31.100 *га*.

Общая лесная площадь в районе равна 62.697 *га*. в том числе под лесами местного значения 6.024 *га*.

Промышленность. *Дензовых* промышленных заведений в районе не имеется. *Мелкая промышленность* была представлена по данным кустарной переписи 1929 г. 1.573 заведениями с 1.757 участниками производства. Из гнезд кустарной промышленности в районе находится Борковское санно-дровяное гнездо (154 пром. един. с 203 участн.).

Торговля. На 1 января 1930 г. в Молвотицком районе имелось 49 торговых заведений, из них госторговле принадлежало 3 заведения, а кооперации 46. Торговый оборот района составил за 1928 29 хоз. год 1.225.5 тыс. руб., в том числе на обобществленный сектор приходилось 1.193,3 тыс. р.

Кооперация. В районном центре находятся: Молвотицкое райпо, Демянский пункт льносоюза, Молвотицкое поселковое товарищество. В остальной части района находятся: 24 отделения райпо, 16 льноводческих поселковых товариществ: Новодеревенское, Выдомирское, Жабенское, Новорусское, Латкинское, Первовщинское, Моисеевское, Рунницкое, Бродское, Александровское, Окороковское, Мосылипское, Фомкинское, Краснонивское, Одоевское Маревское; 17 молочных товариществ: Пуповское, Лаптевское, Велильское, Мамоновщинское, Бельское, Гнутищенское, Федоровщинское, Линское, Шепелевское, Ольшанское, Бутьковское, Липьевское, Молвотицкое, Аполецкое, Казичинское, Конищевское, Манцовское.

Железнодорожный и гужевой транспорт. На территории района железных дорог нет. Наибольшее значение для района из гужевых дорог имеют Холмский тракт (Демянск—Холм) и Старусско-Осташковский тракт.

Водные пути. По району протекает с юго-запада на северо-восток река Пола, с притоком Щеберихой. Кроме них по району текут реки Маревка с притоком Старицей и Каменка. Общее протяжение рек района 203 *км*. Крупнейшей пристанью района является Новоселье с грузооборотом в 1929 г. в 16,6 тыс. *т*.

Связь. В районе находится 6 почт.-телегр. учреждений (1 районное отделение Молвотицы, 2 штатных агентства Велилы и Марево и 3 нештатных агентства Аполец, Новая Русса и Поля.

Местный бюджет. Бюджет района на 1930-31 г. сведен в сумме 505,7 тыс. рублей, при чем собственные доходы района соетавят 111,4 тыс. рублей, а пособия из фонда регулирования 394,3 тыс. рублей, сверх того: от самообложения 19,2 тыс. рублей, из фонда медпомощи 4,5 тыс. рублей.

Народное образование. *Школьная сеть* района состоит из 56 школ I ступени, 1 школы семилетки и 1 одной школы колхозной молодежи. Во всех школах района в 1929/30 учебном году было 2.864 учащихся.

Детских учреждений и учреждений *профессионального образования* в районе нет.

Политико-просветительная работа в районе ведется 9 избами-читальнями, 1 библиотекой, 1 домом крестьянина.

Грамотность. Среди населения района в возрасте 8 лет и старше по переписи 1926 года число грамотных составляло 60,8%.

Здравоохранение. Из учреждений здравоохранения в районе находятся

Наименование лечебных учреждений	Местонахождение	Персонал		Число коек
		Мед. врачи	Средн. медперс.	
Велильская советская б-ца с амбул. . . .	Село Велилы	—	3	7
Молвотицкая советская б-ца с амбул. . .	» Молвотицы	—	2	10
Маревский фельдшерск. пункт	» Марево	—	2	—
Новорусский » » сезон. . . .	» Новая Русса	—	1	—
Венерологический отряд	» Молвотицы	1	1	—

Кроме того, в районе 1 аптека (с. Молвотицы) и 5 яслей на 125 коек.

РАЙОННЫЙ ЦЕНТР село Молвотицы. расстояние до Ленинграда 498 *км* (через Бологое).

Связь. *Почта* Молвотицкое почтовое отделение, *телеграфа* нет, *телефон* междугородной сети есть (плата за 3 мин. разговора 1 р. 55 к.).

Путь следования из Ленинграда: железной дорогой до станции Лычково, Окт. жел. дор. (через Бологое и далее 70 *км* по тракту Лычково—Демянск—Молвотицы—Холм. Отправление поездов с Октябрьского вокзала—пл. Восстания.

Райисполком, село Молвотицы, Советск. ул., № 5, т. № 9. т. РАО—№ 11.

Президиум. Предс. Лебедев В. Ф., секр. Завьялов М. П., члены Васильев А. В., Корнеев В. Д.

Завед. отделами и частями РИК'а: РФО—зав. Васильев А. В., *РЗО*—зав. Корнеев В. Д.

Специалисты в отделах и частях РИК'а: райагр. Богданов М. О., райземустроит. Рудаков А. Е., учагр. Плакс В. А., учагр. Кузнецов Г. В., зоотехн. Мещерский С. А., исп. политпросв. Волнягин.

Райком ВКП(б), с. Молвотицы, т. № 2.
Райбольница, зав. Петров И. В.
Нарсуд, нар. судья Гуньков А. И.
Прокуратура, прокурор Советников Е. А.
Школа крест. молодежи, учит. Клементьев
Опорная школа I ст., учит. Семенов И. Ф.
Райбиблиотека, зав. Отделенная М. И.
Театр-клуб, зав. Воронов А. М.
Почт. отд. Молвотицкое, т. № 1, зав. Никитин П. Н.
Радио-узел.
Кредитное т-во, зав. Воронов А, М.
Демянский пункт льносоюза, зав. Егоров А. Е.
Районное П. О., предс. Никаноров.
Отделение конторы «Союзмясо», зав. Голубков.
Отделение «Союзплодоовощь», зав. Зацман.
Отделение Кожсиндиката, зав. Козлов И. О.
Поселковое т-во, предс. Цветков.
Колхоз им. Сталина, Уланов.
Профорганиз:. Райпрофсовет, предс. Мориц, О.

Молосковицкий район.

Молосковицкий район расположен на северо-западе Области по линии Октябрьской железной дороги Ленинград—Кингисепп. Район образован в 1927 году при районировании бывшей Ленинградской губернии на территории бывшего Кингисеппского уезда и до ликвидации округов входил в состав Ленинградского округа. Район граничит с востока и севера с Волосовским, с севера с Котельским, с запада с Кингисеппским и с юга с Осьминским районами.

Хорошо связанный с Ленинградом район культурного интенсивного сельского хозяйства молочного направления с развитой молочной кооперацией и слабым развитием промыслов. Среди населения района значительно представлены национальности (эсты и финны).

Территория района занимает 1165 *кв. км.*

Население района на 1 января 1930 года исчислялось в 20300 человек. В пределах района находится 209 сельских населенных пунктов. На 1 *кв. км* территории района приходится 17 жителей. *По национальной* принадлежности русские составляют 68,6%, эсты 20,7%, финны 9,6%, латыши 0,4%, поляки 0,2%, немцы 0,1% и прочие 0,4%.

Административное устройство. В состав района входят: сельсоветов—16.

№№ по порядку	Наименование сельсоветов [1])	Центр сельсовета	Расстояние до РИК'а в *км*	Число населенных пунктов
1	Беседский	д. Беседа	6	15
2	Б. Хотыницкий . .	» Больш. Хотыницы	4	18
3	Врудский	пос.Вруды	18	14
4	Зимитицкий	» Зимитицы	18	3
5	Извозский	д. Извоз	27	12
6	Ильешский	с. Ильеши	12	11
7	Княжевский	д. Княжево	12	12
8	Курский	» Курск	12	20
9	Летошицкий	» Летошицы	16	12
10	Молосковицкий . .	ст. Молосковицы	0	17
11	Морозовский . . .	д. Морозово	11	20
12	Овинцевский . . .	» Овинцево	7	13
13	Пустошкинский . .	М. Пелеши	25	5
14	Рекковский	кол. Рекково	24	12
15	Слепинский	д. Слепино	29	16
16	Смедовский	« Смедово	16	9

Сельское хозяйство. Общее число хозяйств в районе в 1929 году составляло 4556, из них в мае 1930 года было коллективизировано 6,1%. Общее число колхозов в районе на 1 сентября 1930 года равнялось 14 (см. табл. 1 на след. стр.).

Ветпункты находятся: Хотыницкий Хотыницкая больница, Редкинский—поселок Редкино. Врудский—станция Вруда.

[1]) Из числа сельсоветов один (Зимитицкий) является эстонским национальным. Центр Пустошкинского сельсовета не утвержден. Утвержденным центром значится д. Пустошка.

Агропункты находятся: Хотыницкий—деревня Хотыницы, Врудский—станция Вруда и Редкинский—поселок Редкино.

Площади главнейших угодий в районе составляют: пашня 19800 *га*, покос 6600 *га*.

Общая лесная площадь района равна 44149 *га*, в том числе под лесами местного значения 12891 *га*.

Промышленность. *Цензовая промышленность* представлена в районе 1 действующим заведением: (см. табл. 2 на след. стр.).

Мелкая промышленность была представлена по данным кустарной переписи 1929 года 452 заведениями с 587 участниками производства.

Торговля. На 1 января 1930 года в районе имелось 60 торговых заведений, из них государственных 6, кооперативных 49 и частных 5 заведений. Торговый оборот района за 1928-1929 хозяйственный год составил 2363.0 тыс. рублей, в том числе на обобществленный сектор приходилось 2263,4 тыс. рублей.

Кооперация. В районном центре находятся следующие организации: Молосковицкое райпо, Молосковицкий Молживсоюз, Молосковицкий райколхозсоюз. В остальной части района находятся: 22 отделения райпо, 5 промысловых и сельско-хозяйственных товариществ: «Кустарь Пахарь» (дер. Вруда), «Извозский древообделочник» (дер. Волна), «Верный Путь» (дер. Максимовка), «Заря» (дер. Пустошка), «Кустарь» (дер. Пелеши), Молосковицкая охотячейка.

Железнодорожный и гужевой транспорт. Район пересекает линия Октябрьской железной дороги Ленинград—Кингисепп на протяжении 26 *км*. Наиболее крупной станцией района является Молосковицы (грузооборот в 1928-1929 году 30,6 *тыс. тонн*). Район покрыт густою сетью гужевых дорог. Главнейшим гужевым путем района служит Нарвское шоссе, соединяющее Ленинград с Кингисеппом и расположенное в северной части района. Крупным пунктом пересечения дорог являются Молосковицы. На север от Молосковиц проложена дорога на Котлы, а на юг через Яблоницы в пределы Осьминского района. Ряд дорог местного значения связывают Нарвское шоссе с железнодорожными станциями района.

Водные пути. Реки района являются притоками Луги, которая на небольшом расстоянии пересекает южную часть района. По территории района протекают: Лемовжа, Пеледа, Вруда с рядом незначительных притоков: Лубенка и Хревица. Общая длина сплавных путей района 124 *км*. По всем перечисленным рекам (кроме Луги) ведется молевой сплав. В районе не имеется значительных по размерам озер.

Связь. В районе находится 4 почтово-телеграфных учреждения (1 районное отделение—Молосковицы, 3 штатных агентства—Вруда, Редкино, Чирковицы).

Местный бюджет. Бюджет района на 1930-1931 год сведен в сумме 610,4 тыс. рублей, при чем собственные доходы района составят 184.6 тыс. рублей, а пособия из фонда регулирования 425,8 тысяч рублей. Прочие поступления района: от самообложения 35,0 тыс. рублей, из фонда медпомощи 11,1 тыс. рублей.

№№ по порядку	Название колхозов	Уставная форма	Местонахождение	Количество населения	Количество земли в га
1	Ян Томп	коммуна	дер. Копоховицы	52	246
2	Красный Октябрь	»	» Загорицы	56	115
3	Ким	с.х. артель	» Хотыницы	119	197
4	Вперед	»	» Хотыницы	54	65
5	Идея	»	» Молосковицы	90	182
6	Передовик	»	» Яблоницы	156	330
7	Пахарь 4	»	» Вруда	135	306
8	Рассвет	»	» Черенковицы	36	74
9	Новый Путь	»	пос. Зимитицы	108	325
10	Вперед	»	дер. Лопец	39	64
11	Новый Путь 2	»	» Б. Пелеши	44	32
12	Труд	»	пос. Лелино	37	112
13	Новый Быт	С. О. З.	дер. Загорицы	32	114
14	Красный Луч	» » »	» Сумск	43	105

В районе находятся следующие *совхозы*:

1. «Каложицы», Молочно-Огородного Треста, в 2,5 *км* от станции Молосковицы.
2. «Сяглицы», Молочно-Огородного Треста, в 3 *км* от станции Вруда.
3. «Молосковицы», ЛСПО в 3 *км* от станции Молосковицы.
4. «Раскулицы -Терпилицы»—бывшая усадьба Терпилицы.
5. «Беседский»—Сельско-хозяйственный Техникум Отдела Народного Образования, в 4,5 *км* от станции Ястребино.
6. «Татьянино», с.-х. Техникум Отд. Нар. Обр. в 6 *км* от станции Волосово.

Наименование предприятий	Форма подчинения	Владелец	Адрес	Списочное число на 1/VII 1930 г. Рабочих	Мл. обсл. перс.	Служ.	Главные изделия
1. Древесно-массный завод «Устье»	ВСНХ местн.	Ленинградский. Обл. Бумтрест	дер. Устье	19	1	1	Древесная масса

Народное образование. *Школьная сеть* района состоит из 44 школ I ступени, 2 семилеток (дер. Остроговицы и Ястребино) и 1 школы колхозной молодежи (пос. Редкино). Во всех школах района в 1929-1930 году было 1952 учащихся.

Детских учреждений в районе нет.

Из числа учреждений *профессионального образования* имеется Сельско-Хозяйственный Техникум, находящийся в селе Беседы. В 1929-1930 учебном году учащихся в Техникуме было 124 человека.

Политико-просветительная работа в районе ведется 3 избами-читальнями и 1 библиотекой.

Грамотность. Среди населения района в возрасте 8 лет и старше по переписи 1926 года число грамотных составляло 83,8 %.

Здравоохранение. Из учреждений здравоохранения в районе находятся:

Наименование лечебных учреждений	Местонахождение	Персонал: Мед врачи	Персонал: Средний медперс.	Число коек
Яблоницкая больница с амбулаторией	село Яблоницы	2	2	10
Рекковская больница с амбулато рией	» Рекково	2	6	25
Хотыницкая участковая больница с амбулаторией	дер. Хотыницы	2	4	25
Слепинский врачебный участок	» Слепино	1	2	—

Кроме того в районе 3 яслей на 50 коек.

РАЙОННЫЙ ЦЕНТР. Село Молосковицы расположено на линии Октябрьской железной дороги Ленинград—Кингисепп. Расстояние до Ленинграда 111 *км.*

Связь. *Почта.* Молосковицкое почтовое отделение, *телеграф* есть, *телефон* междугородной сети есть (плата за 3 минуты разговора 40 к.).

Путь следования железной дорогой до станции Молосковицы Октябрьской жел. дор. (Отправление поездов с Балтийского вокзала).

Райисполком, станция Молосковицы, Сев.-Зап. жел. дор. Телефоны отделов Райсполкома: Президиум—№ 8, Земельный отдел—№ 10, Административный отдел—№ 19.

Президиум. Члены президиума РИК'а: Макке А. Г., Богданов Д. А., Кейш Д. А. (зав. РФО), Лассиман Э. И., Андреев И. Д. (зав. РЗО).

Завед. Отделами и частями РИК'а: Завед. Администр. отделом Логинов Н. И., завед. Отделом Народн. Образов. Рийконен М. И.

Специалисты в Отделах и частях РИК'а: райагроном Шалюхин П. Г., врид. земустроитель Мещерский, Н. М., раймелиоратор Леонтьев И. М., райлесовод Рябинин Ф. М., райдордесятник Прохоров И. Я.

Райком ВКП(б), ст. Молосковицы, тел. № 18.

Райком ВЛКСМ, ст. Молосковицы, тел. № 18.

Нарсуд, ст. Молосковицы, тел. № 8, нар. судья Тахо И. Ф.

Почтовое отделение «Молосковицы», при почте телеграф, телефон № 24, зав. Анисимов А. А.

Санитарный пункт, сан. врач Яковлев А. А.

Клуб и райбиблиотека, зав. Мустаев.

Районное Кредитное Т-во, тел. № 27, предс. Мянник А. И.

Районное Потреб. О-во, предс. Мюллер И. И.

Можживсоюз, предс. Новожилов П. П.

Райколхозсоюз, предс. Жаворонков И. В.

Профорганизации: группком *совторслужащих*, предс. Васильев П. С.; *рабочком сельхозлесрабочих*, предс. Сарапов.

Мошенский район.

Мошенский район образован в 1927 году при районировании б. Новгородской губернии на территории б. Боровичского уезда и до ликвидации округов входил в состав Боровичского округа. Район граничит с севера с Минецким, с запада и юго-запада с Кончанским и Боровичским, с юга с Опеченским и с востока с Ореховским районами.

Повышенно-лесистый, относительно редко населенный, богатый озерами район с полеводческим направлением сельского хозяйства и сильно развитыми лесными промыслами.

Территория района занимает 1463 кв. *км.*

Население района на 1 января 1930 года исчислялось в 25000 человек. В пределах района находится 381 сельских населенных пунктов. На 1 кв. *км* территории района приходится 17 жителей. По *национальной* принадлежности среди населения района русские составляют 98,7%, эсты 1,1%, латыши 0,1% и прочие 0,1%.

Административное устройство. В состав района входят: сельсоветов—17.

№№ по порядку	Наименование сельсоветов [1]	Центр сельсовета.	Расстояние до РИК'а в *км*	Число населенных пунктов
1	Анашкинский	д. Анашкино	26	12
2	Гридинский	д. Филистово	26	21
3	Гудковский	с. Гудково	27	18
4	Долгогорский	д. Ст. Долгое	25	37
5	Дороховский	д. Дорохово	6	18
6	Кобожский	с. Кобожа	26	12
7	Красногорский	д. Кр. Гора	18	26
8	Крупинский	д. Крупино	16	21
9	Лянинский	д. Лянино	4	26
10	Меглицкий	д. Б. Меглицы	12	11
11	Мелеховский	д. Мелехово	23	14
12	Мошенский	с. Мошенское	0	53
13	Мышлячский	д. Мышлячье	15	15
14	Слизенихский	д. Слизениха	16	26
15	Устрекский	с. Устрека	14	22
16	Фишинский	д. Фишино	17	19
17	Щетиновский	д. ст. Щетиново	9	30

[1] Утвержденным центром Гридинского с/сов. является д. Гридино.

Сельское хозяйство. Общее число хозяйств в районе в 1929 г. составляло 4724, из них в мае 1930 года было коллективизировано 8,7%. На 1 сентября 1930 г. в районе находились следующие колхозы (см. табл. на след. стр.).

Ветлечебница в районе находится в с. Мошенском и 1 ветпункт в дер. Долгое.

Агропункт находится в с. Долгое (в настоящее время свободен).

Машинно-конных станций: в районе имеется 3 (в Кобожском, Долговском и Мошенском кустах).

Площади главнейших угодий в районе составляют: пашня 17800 *га*, покос 20000 *га*. Общая лесная площадь в районе составляет 20253 *га* в том числе 4596 *га* под лесами местного значения.

Промышленность. Действующих *цензовых промзаведений* в районе нет. Лесзавод «Рогач» (м. Рогач) Бор. ком. пром. треста и фабрика древесной соломки ст. Кобожа с 4/X 1930 г. бездействовали.

Мелкая промышленность была представлена по данным кустарной переписи 1929 года 916 заведениями с 1017 участниками производства.

Торговля. На 1 января 1930 г. в Мошенском районе имелось 42 заведения, из них государственных 3, кооперативных 36 и частных 3 завения. Торговый оборот района за 1928-29 хоз. год составил 979,2 тыс. рублей, в том числе на обобществленный сектор приходилось 944,5 тыс. руб.

Кооперация. В районном центре находятся: Мошенское райпо, Мошенская охотрыбартель, Мошенский райсемполеводсоюз, Мошенская артель инвалидов. В остальной части района имеется 22 отделения райпо. 12 поселковых товариществ и Дробилинская рыбартель.

Железнодорожный и гужевой транспорт. Железных дорог в районе не имеется. Наибольшее значение в районе имеют дороги, связывающие населенные пункты района с трактом, идущим из Боровичей в Устюжну и пересекающим на небольшом протяжении южную часть района. Гужевые перевозки по дороге Минцы—ст. Кушавера—Мошенское—тракт Боровичи—Устюжна, довольно значительны по размерам.

№№ по пор.	Наименование колхоза	Адрес	Количество				Какого с/с
			Хозяйств	Одиночек	Едоков	Земли	
1	Мошенская коммуна	с. Мошенское	18	14	93	351	Мышляч.
2	Коммуна «Пламя»	б. ус. Шастово	44	18	253	718	Мошен.
3	С.-Х артель «Передовик»	с. Яхново	6	—	39	195	»
4	»л » «Знание и труд»	с. Дорохово	6	7	55	145	Дорох.
5	С.-Х. арт. им. Урицкого	с. Устрека	33	10	160	676	Устрека
6	» » «Труженик»	Закарасенье	15	4	74	266	»
7	» » Интернационал	Чернецово	7	5	37	222	Мелек.
8	» » им. Ворошилова	с. Кобожа	26	6	139	435	Кобож.
9	» » 1 Мая	ус. Гребло	6	1	29	103	»
10	» » «Красный пахарь»	ус. Дубье	9	1	72	230	»
11	» » «Михеевская	с. Михеево	6	—	33	146	»
12	» » «Ясная полянка»	с. Шатрово	4	—	19	109	Крупин.
13	» » им. Володарского	с. Часовня	18	5	104	452	»
14	» » 12-я год. Октября	с. Медведево	6	4	42	181	Гудковск.
15	» » «Красная деревня»	с. Лазарево	12	2	55	294	»
16	» » «Овинецкая»	с. Овинец	17	6	89	447	»
17	» » «Горская»	с. Горка	10	—	49	211	»
18	» » им. Сталина	с. Раха	5	—	25	225	Долгов
19	» » «Красная новь»	с. Платоново	6	—	48	212	»
20	» » «Красная Нива»	с. Ефремово	11	—	66	298	»
21	» » «Победа»	с. Заборье	10	—	50	241	»
22	» » «Культура»	с. Долгое	21	—	118	488	»
23	» » «Новый путь»	с. Выставка	16	—	92	408	»

Совхозов в районе нет.

Водные пути. Крупнейшими реками района являются сплавные реки Кабожа, приток Мологи, и Уверь, приток Мсты. В районе насчитывается около 50 озер, из которых наиболее значительные: Великое, Сухое, Коробожа. Общее протяжение рек района 95 *км*.

Связь. В районе находится 5 почт.-телегр. учреждений (1 районное отделение—Николо-Мошенское, 1 шт. агентство—Меглецы, 3 пешт. агентства—Кобожа, Спирово и Устрека).

Местный бюджет. Бюджет района 1930-31 г. сведен в сумме 438,0 тыс. рублей, при чем собственные доходы района составят 125.0 тыс. руб. а пособия из фонда регулирования 313.0 тыс. руб. Сверх того от самообложения ожидается поступление в сумме 36,5 тыс. рублей, а пособие из фонда медпомощи составит 2,1 тыс. рублей.

Народное образование. *Школьная сеть* района состоит из 45 школ I ступени и 1 школы колхозной молодежи.

Во всех школах в 1929/30 уч. году было 2.181 учащихся. *Детских* учреждений и учреждений *профессионального образования* в районе нет. *Политико-просветительная* работа ведется 7 избами-читальнями.

Грамотность. Среди населения района в возрасте 8 лет и старше по переписи 1926 г. Число грамотных составляло 60,7%.

Здравоохранение. Из учреждений здравоохранения в районе находятся:

Наименование лечебных учреждений	Местонахождение	Персонал		Число коек	Число зубврачей
		Мед. врачи	Средн. мед. перс.		
Мошенская б-ца им. Калинина с амб.	с. Мошенское	2	4	25	1
Кобожский врач. участ.	Колх. Кобожа	—	1	—	—
Красногорский врач. участ.	с. Красная гора	—	—	—	—
Устрекский фельдш. пункт	с. Устрека	—	2	—	—

Кроме того в районе 1 ясли на 35 коек.

РАЙОННЫЙ ЦЕНТР. Село Мошенское расположено на тракте Мошенское—Боровичи. Расстояние до Ленинграда 349 *км*.

Связь: *Почта.* Мошенское почтовое отделение *телеграфа* нет, *телефона* междугородней сети нет.

Путь следования. Из Ленинграда железной дорогой до ст. Боровичи Окт. ж. д. и далее по тракту Боровичи—Мошенское 49 *км*. Отправление поездов с Московского вокзала.

Райисполком, село Мошенское, т. без №. Все отделы в помещении РИК'а.

Президиум. Предс. Соколов, Н. Г., секр. Румянцев, Н. Д., члены: Степанов, В., Тихонов С. М., Муни, И. М., Любанский, П. А., Громов А. И.

Завед. отделами и частями РИК'а: Орготдел—зав. Муни, И. М., РФО—зав. Тихонов, С. М., РЗО—зав. Степанов, В., РКИ—зав. Громов, А. И.

Специалисты в отделах и частях РИК'а: налоговый инспектор Колодяжный, П. Т., инсп. бюджета Гоголев, райагроном Злобин, И. Н., райземустроитель Мазуров, Л. А., зоотехник Афанасьев, мелиоратор Матвеева, райветврач Игнатьев, инсп. соцвоса Боголюбов, инсп. политпросвета Антонов, техник Братухин.

Райком ВКП(б), с. Мошенское.

Райком ВЛКСМ с. Мошенское.

Нарсуд.

Почтовое отделение, с. Мошенское, зав. Меркурьев.

Радио-точка при РИК'е, Николаев.

Райбольница, с. Мошенское.

Ветпункт, зав. фельдшер Оконечников.

Школа I ст., зав. Орлов.

Райбиблиотека, зав. Муравьева.

Кредитное т-во, с. Мошенское, предс. Певцова.

Райсберкасса (при почт. отд.), зав. Сидорович.

Районное П. О, предс. Высоцкий.

Райсемполеводсоюз, зав. Рысин.

Артель инвалидов, предс. Богданов.

Отделение Госторга, зав. Иванов.

Профорганизации: *Совторгслужащих*, предс. Юрьевский; *сельхозлесрабочих*, предс. Морозов; *рабпрос*, предс. Бойцов; *медсантруд*, предс. Ляхнович; *нарсвязи*, профуполн. Андреев.

Мяксинский район.

Мяксинский район расположен на крайнем юго-востоке области по границе с Ивановской промышленной областью. Район образовнн в 1927 году при районировании б. Череповецкой губернии на территории б. Череповецкого уезда и до ликвидации округов входил в состав Череповецкого округа. Район граничит с запада с Череповецким и Уломским районами, а на остальном протяжении границы примыкает к Ивановской промышленной области.

Небольшой, плотнонаселенный, малолесистый район с высокоинтенсивными формами сельского хозяйства льноводного направления, небольшим развитием кустарных промыслов и отхода.

Население района на 1 января 1930 года исчислялось в 31.400 человек. В пределах района находится 227 сельских населенных пунктов. На 1 *кв. км* территории района приходится 31 житель. *По национальной* принадлежности среди населения района русские составляют 99,9%.

Административное устройство. В состав района входят; сельсоветов—18.

№№ по порядку.	Наименование сельсоветов [1]).	Центр сельсовета.	Расстояние до РИК'а в *км.*	Число населенных пунктов.
1	Аксеновский .	с. Аксеново.	20	13
2	Батранский . .	д. Афанасово.	15	24
3	Беретьевский .	д. Веретья.	30	2
4	Кодинский . .	д. Кодино.	15	19
5	Ленинский . .	д. Ленино.	16	6
6	Леушинский . .	д. Леушино.	18	3
7	Муравьевский .	с. Муравьево.	30	8
8	Мяксинский . .	с. Спас-Мякса.	0	18
9	Ольховский . .	с. Ольхово.	17	7
10	Павлоковский .	д. Павлоково.	15	20
11	Погорельский .	д. Погорелка.	8	11
12	Пронинский . .	д. Пронино.	20	12
13	Пустынский .	д. Борки-Шуб.	8	5
14	Санниковский .	с. Санниково.	5	11
15	Сурковский . .	д. Сурково.	15	33
16	Усищевский . .	с. Усищево.	8	43
17	Щетинский . .	с. Щетинское.	19	10
18	Югский	д. Юги.	11	12

[1]) Центры Батранского и Пустынского сельсоветов не утверждены. Утвержденными центрами являются: 1-го—с. Батран и 2-го с. Пустынь.

Сельское хозяйство. Общее число хозяйств в районе в 1929 году составляло 6824, из них в мае 1930 года было коллективизировано 31,6%. На 1-ое сентября 1930 г. в районе находились следующие *колхозы* (см. табл. на след. стр.).

Ветпункты: Мяксинский—с. Мякса, Батранский — с. Батран, Батранский с/с, Шертский с. Щетинское, Щетинский с/с.

Агропункт. Мяксинский находится с. Мякса.

Площади главнейших угодий в районе составляют: пашня 16100 *га*, покос 20300 *га*. Общая лесная площадь в районе составляет 19842 *га*, в том числе 6574 *га* под лесами местного значения.

Промышленность. *Цензовых промышленных* заведений в районе не имеется. *Мелкая промышленность* была представлена по данным кустарной переписи 1929 года 992 заведениями с 1546 участниками производства. Из гнезд кустарной промышленности в районе находится Досифеевское корзиночное гнездо (86 пром. един. с 107 участн.) и Верховское кузнечное гнездо (63 пром. един. с 144 участн.).

Торговля. На 1 января 1930 г. в районе имелось 48 заведений, из них гасударственных 5 и кооперативных 42 заведения. Торговый оборот района за 1928-29 хоз. год составил 2464,5 тыс. рублей, из них на обобществленный сектор приходилось 2414,1 тыс. рублей.

Кооперация. В районном центре находятся: Мяксинское райпо, Мяксинский раймолживсоюз, Охотничейка, Мяксинская кожев. артель. В остальной части района находятся: 41 райпо, 2 строит. артели: Ольховская и «Возрождение», Николовыксинская (металл.), Пустынская (древообд.), Кадинское товарищество (кожевенное), Горская (обработка льна) и 14 поселковых товариществ.

Железнодорожный и гужевой транспорт. Железных дорог в районе не имеется. Из гужевых дорог района наибольшее значение имеет дорога, связывающая Череповец через Спас-Мяксу с Пошехоньем. Важнейшие населенные пункты соединяются под'ездными путями с Пошехонским трактом.

Водные пути. Главной рекой района является судоходная река Шексна, принимающая в пределах района сплавные реки Южиг и Мяксу. Общее протяжение водных путей района 70 *км*.

№№ по порядку.	Название колхозов.	Тип	Число дворов	Местонахождение
1	Красный Октябрь	с/х арт.	14	д. Рябово, Батранск. с. с.
2	Красный „Печатник	„	22	д. Афонасово того же с. с.
3	Трудовик	„	6	Барское поле „ „
4	Искра	„	11	с. Батран „ „
5	1-ое Мая	„	25	д. Яковлево „ „
6	Новый Путь	„	8	д. Фокино „ „
7	Имени тов. Сталина	„	42	д. Погорелка, Погорельск. с. с.
8	Дарауха	„	10	д. Дарауха „ „
9	Ольхово	„	34	с. Ольхово, Ольховск. с. с.
10	Красный Пахарь	„	18	д. Чабино, Сурковского с. с.
11	Очепниково	„	12	д. Очепниково „ „
12	Землероб	„	12	с. Сурково „ „
13	Красный Кустарь	„	26	д. Высоково „ „
14	Красный Юг	„	11	д. Минино „ „
15	Пробуждение	„	15	д. Конно „ „
16	Пионер	„	24	д. Лукинское, Санниковск. с. с.
17	Лапоть	„	8	д. Добрынское „ „
18	Перекат	„	9	хут. Козьмодемьянск, „ „
18	Безбожник	„	35	с. Козьмодемьянск „ „
20	Крестьянин	„	7	д. Быстрово, Мяксинск. с. с.
21	Пролетарий	„	92	с. Мякса „ „
22	Восход	„	22	д. Вощажников „ „
23	Григоревский	„	26	д. Григорево „ „
24	Имени Крестьянск. газета	„	8	д. Степанцево „ „
25	Лежигорский	„	7	д. Лежигора „ „
26	Им. журн. Красная Деревня	„	106	д. Аксеново, Аксеновский с. с.
27	Гражданин	„	16	д. Максаково, Усищевск. с. с.
28	Пролетарская жизнь	„	15	с. Усищево „ „
29	Ванеевский	„	14	д. Ванеево „ „
30	Свободный крестьянин	„	7	д. Демидово „ „
31	Заря новых дней	„	8	д. Липник „ „
32	Щетинский	„	35	с. Щетинское, Щетинский с. с.
33	К новой жизни	„	20	д. Борки, Пустынский с. с.
34	Труженик	„	12	с. Леушино, Леушинский с. с.
35	Свобода	„	11	д. Пронино, Пронинский с. с.
36	Шелуха	„	13	д. Шелуха, Муравьевский с. с.
37	Ленинский	„	10	д. Ленино, Ленинский с. с.

В районе находятся 2 *совхоза*.

1. „Приютное“, д. Григорево, Павлоковский с. с. 2. „Новая Жизнь“, с. Леушино, Леушинский с. с.

Связь. В районе находятся 8 почт.-телегр. учреждений 1 районное отделение—Спас-Мякса, 2 штатных (агентства Ольхово и Щеринское и 5 нештатных агенств -Аксеново, Афанасово, Леушино, Сурково и Усищево).

Местный бюджет. Бюджет района на 1930-31 г. сведен в сумме 590,4 тыс. рублей, при чем собственные доходы района составят 117,7 тыс. рублей, а пособия из фонда регулирования 472,7 тыс. рублей. Прочие поступления района: от самообложения—30,0 тыс. рублей, из фонда медпомощи—2,8 тыс. рублей.

Народное образование. *Школьная сеть* района состоит из 39 школ I ступени, 1 школы семилетки и 1 школы колхозной молодежи. Во всех школах района в 1929-30 уч. году было 2.993 учащихся. Из числа *детских* учреждений в районе находятся 2 детских дома. Учреждения *профессионального образования* представлены 1 Леушинской столярно-слесарной профшколой, сел. Леушино, в которой в 1929-30 уч. году обучалось 110 человек. *Политико-просветительная работа* ведется в районе 12 избами читальнями, 1 библиотекой и 1 клубом.

Грамотность. Среди населения района в возрасте 8 лет и старше по переписи 1926 года число грамотных составляло 71,9%.

Здравоохранение. Из учреждений здравоохранения в районе находятся:

Наименование лечебных учреждений	Местонахождение	Персонал: Мед. врачи.	Персонал: Средн. медперс.	Число коек
Щетинский врач. уч.	с. Щетинское.	1	3	10
с амбул.	с. Батран.	1	2	—
Батранский врач.уч.	с. Мякса.	—	2	—
Мяксинская амбул.	д. Сурково.	1	—	—
Сурковский врач.уч.				
Ольховский фельдш. пункт	с. Ольхово.	—	2	—
Леушинский фельдш. пункт	совх. Леушево „Нов. Жизнь“	—	2	—

Кроме того в районе 8 яслей.

РАЙОННЫЙ ЦЕНТР—Село Мякса расположено на Пошехонском тракте. Расстояние до Ленинграда 508 *км.*

Связь: *Почта.* Мяксинское почтовое отделение, *телеграфа* нет, *телефона* междугородной сети нет.

Путь следования из Ленинграда по Сев. железной дороге до ст. Череповец и от ст. до РИК'а 31 *км* по Пошехонскому тракту. Отправление поездов с Московского вокзала. Летом по р. Шексне от прист. Череповец до прист. Усть-Мэкса пароходом.

Райисполком, п/о Спас-Мякса, тел. без №.

Президиум. Предс. Михайлов, Г. П., секр. Лебедева, А. А., члены: Старичков, А. И., Галанин, Н. С., Андрианов, А. В., Амосов, П. А., Федосеев, Д. И.

Завед. Отделами и частями РИК'а: РФО — зав. Старичков, Г. П., РЗО—зав. Андрианов, А. В., Орготдел—зав. Амосов, П. А., РАО — нач. Градусов, П. А.

Специалисты в отделах и частях РИК,а: агроном Михайлов, Н. К., землеустроитель Мишин, М. А., мелиоратор Петрунин, В. Г.

Райком ВКП(б), тел. без №.

Райком ВЛКСМ.

Прокуратура, прок. Ченцов, Н. Т.

Нарсуд, нар. судья Смирнов.

Почтовое отделение, (телефон), с. Мякса, зав. Иванов, А.

Райамбулатория, д. Сафонтьево, зав. врач Добромыслов, И.

Аптека, зав. Злобина.

Школа I ступ. зав. Медынский, А. В.

Детясли, зав. Баринова.

Клуб и кино-передвижка.

Райбиблиотека и изба-читальня., зав. Паланов, И. П.

Кредитное Т-во, предс. Никитин, Я. И.

Районное П.О., предс. Степанов.

Райколхозсоюз, предс. Приемышев.

Агентство госторга.

Механизированный масло-завод, дир. Дудочкина, А. П.

Профорганизации: *Райпрофсовет*, предс. Пименов, И. А.; *райместком совторслужащих*, предс. Яшкичева; *райместком сельхозлесрабочих*, предс. Ошуркова; *пищевиков*, предс. Кузнецов.

В с. Мэкса издается районная газ. «Вперед».

Никольско-Торжский район

Никольско-Торжский район расположен на крайнем востоке области по границе с Северным краем. Район образован в 1927 году при районировании б. Череповецкой губернии на территории б. Кирилловского уезда и до ликвидации округов входил в состав Череповецкого округа. Район граничит с севера и запада с Кирилловским, а с юга с Петриневским и Пришекснинским районами. С востока район граничит с Северным краем.

Небольшой, плотнонаселенный сравнительно малолесистый район с преобладанием экстенсивных форм полеводства зернового направления и развитой кустарной промышленностью.

Территория района занимает 1354 кв. *км.*

Население района на 1 января 1930 года исчислялось в 29800 человек. В пределах района находится 283 сельских населенных пунктов. На 1 кв. *км* территории района приходится 22 жителя.

По национальной принадлежности среди населения района русские составляют 99,9%.

Административное устройство. В состав района входят: сельсоветов—17.

№№ по порядку	Наименование сельсоветов [1])	Центр сельсовета	Расстояние до РИК'а в *км*	Число населенных пунктов
1	Бураковский . .	д. Бураково	6	19
2	Волокославинский	с. Благовещенье	4	23
3	Гораколкачский .	д. Гора Колкачь	19	23
4	Займищевский . .	д. Займищево	33	12
5	Кишемский . . .	д. Кишемское	10	8
6	Колкачский . . .	с. Колкачь	18	12
7	Красновский . .	д. Красново	7	22
8	Мелковский . . .	д. Бритово	16	21
9	Минчаковский . .	д. Клемушино	7	16
10	Ник-Торжский . .	с. Ник. Торжок	0	32
11	Петровский . . .	д. Петровское	32	19
12	Рожевский . . .	д. Рочево	7	11
13	Рукинский . . .	с. Рукинское	10	21
14	Сусельский . . .	с. Петровское	20	5
15	Сущевский . . .	д. Б. Погорелк.	23	7
16	Талицкий	с. Талицы	30	15
17	Титовский . . .	д. Титово	34	17

[1]) Утвержденным центром Сущевского сельсовета является д. Б. Починок.

Сельское хозяйство. Общее число хозяйств в районе в 1929 году составляло 6.291, из них в мае 1930 года было коллективизировано 7,5%. На 1 сентября 1930 г. в районе находились следующие колхозы (см. табл. на след. стр.).

Ветпункты: 1) Ник.-Торжский, Ник.-Торжский с/с, 2) Петровский, Петровский с/с.

Агроучасток находится в с. Ник.-Торжок.

Машинных станций в районе нет.

Площади главнейших угодий в районе составляют: пашня 16400 *га*, покос 37900 *га*. Общая лесная площадь в районе соста-вляет 22994 *га*, в том числе 1022 *га* под лесами местного значения.

Промышленность. *Цензовых промышленных* заведений в районе не имеется. *Мелкая промышленность* была представлена по данным кустарной переписи 1929 года 2112 заведениями с 2775 участниками производства. Из гнезд кустарной промышленности в районе находится часть Ящерского гармонного гнезда (642 пром. един. с 1019 участниками).

№№ по пор.	Название колхозов	Местонахождение	Количество членов	Количество дворов	Количество земли
	Коммуны:				
1	Имени Радищева	д. Толстик, Титовского с/с	141	47	1168,49
2	Баррикады	д. Починок, Сущевского с/с	56	21	320,92
3	Крепкий Путь	д. Дрезвина, » »	33	11	71,05
4	Молодые Побеги	д. Талицы, Талицкого с/с	77	37	348,63
	С/хоз. артели:				
5	Коминтерн	с. Петровское, Петровск. с/с	67	25	620,84
6	8-е Марта	д. Б. Двор, Рожевского с/с	14	8	138,06
7	Смычка	д. Дорогушино, Волокосл. с/с	32	12	91,40
8	Красный Мыс	д. Мыс. Рожевского с/с	11	6	85,16
9	Новаая жизнь	д. Андреево, Титовского с/с	25	11	16,47
10	Двигатель	д. Гора, Гора-Колкачск. с/с	38	15	190,11
11	Победа	д. Волокославино, Волок. с/с	147	56	175,29
12	Путь Крестьянина	д. Желабново, Талицкого с/с	72	28	128,67
13	Труженик	д. Коровино, Волокослав. с/с	171	35	251,26
14	Красная Нива	д. Верхн. гора. Красновск. с/с	152	60	262,79
15	Свобода	д. Колкачь, Колкачского с/с	43	13	72,49
16	Лучь	д. Власово, Рукинского с/с	18	8	140
17	Верный Путь	д. Займищево, Займищевск. с/с	101	34	1057,98
	Т-во по совм. обраб. земли:				
18	Малое Леушино	х. Леушино, Рожевского с/с	10	5	110,29

В районе *совхозов* нет.

Торговля. На 1 января 1930 г. в районе имелось 30 торговых заведений, из них государственных 6, кооперативных 19 и частных 5 заведений. Торговый оборот района за 1928—29 г. составил 1523,7 тыс. рублей, из них на обобществленный сектор приходилось 1326,6 тыс. рублей.

Кооперация. В районном центре находятся: Николо-Торжское райпо, Николо-Торжский раймолживсоюз, охотячейка, «Севкустарь», в с. Благовещенье (производство художественных и наглядных пособий). В остальной части района находятся: 16 райпо и 26 поселковых товариществ.

Железнодорожный и гужевой транспорт. Железных дорог в районе не имеется. Из гужевых дорог района наибольшее значение имеют две дороги, ведущие через Кириллов, Никольский Торжок на Вологду. По южной дороге наблюдается значительное движение грузов, и она имеет ряд подъездных путей.

Водные пути. Юго-западной границей района служит судоходная река Шексна, принимающая в пределах района реку Сизьму. Северную часть района пересекает Северодвинский водный путь, проходящий по оз. Благовещенскому и реке Порозовице. Общее протяжение водных путей района 126 *км.*

Связь. В районе находится 3 почт.-телеграфн. учреждения (1 районное отделение—Никольский Торжок, 1 отделение—Волокославинское и 1 шт. агентство—Талицы).

Местный бюджет. Бюджет района на 1930-31 г. сведен в сумме 362,1 тыс. рублей, при чем собственные доходы района составят 100,3 тыс. руб., а пособия из фонда регулирования 261,8 тыс. рублей. Прочие поступления района: от самообложения: 31,0 тыс. рублей, из фонда медпомощи 2,5 тыс. рублей.

Народное образование. *Школьная сеть* района состоит из 34 школ I ступени и 2 школ семилеток. Во всех школах района в 1929-30 учебном году было 2.705 учащихся.

Детских учреждений в районе нет.

Из учреждений *профессионального образования* в районе находится Никольско-Торжская профшкола слесарно-кузнечной и столярной специальн., сел. Никольский Торжок, в которой в 1929-30 уч. году обучалось 135 человек.

Политико-просветительная работа в районе ведется 4 избами-читальнями, 1 клубом, 1 кино и 1 библиотекой.

Грамотность. Среди населения района в возрасте 8 лет и старше по переписи 1926 г. число грамотных составляло 67,0%.

Здравоохранение. Из учреждений здравоохранения в районе находятся:

Наименование лечебных учреждений	Местонахождение	Персонал: Мед-врачи	Персонал: Средн. мед-перс.	Число коек
Волокославинская б-ца с амбулаторией	Село Благовещенье	1	3	17
Талицкая амбулатория	Село Талицы	—	1	—

Кроме того в районе 1 аптека (село Николо-Торжок).

РАЙОННЫЙ ЦЕНТР. Село Никольский Торжок расположено на тракте Череповец-Кириллов-Вологда. Расстояние до Ленинграда 604 *км.*

Связь. *Почта* Никольско-Торжское почтовое отделение, *телеграфа* нет, *телефона* междугородной сети нет.

Путь следования из Ленинграда железной дорогой до ст. Череповец Сев. ж. д. и далее 127 *км* по тракту Череповец-Кириллов-Вологда. Отправление поездов с Московского вокзала.

Райисполком. Село Никольский Торжок.

Президиум. Предс. Шарыпин, М. И., секр. Цветаев, Н. Н., члены: Савельев, Г. В., Пятнов, М. А., Гусев.

Завед. отделами и частями РИК'а: РФО—зав. Пятнов, М. А., РЗО—зав. Рябков, А. С., РАО нач. Владимиров, Н. Е., РКИ—зав. Егоров, А. В., инсп. по бюджету Типашев, Г. Ф., инсп. по налогам Трофимов, А. Д., инсп. соцвоса Фединцев, С. Е., инсп. политпросвета Ляпушкин, С. Л.. инсп. труда Бицкая, А. С.

Специалисты в отделах и частях РИК'а: райагроном Тютрюмов, М. П., райземустроитель Малышев, П. И., раймелиоратор Оленев, М. М., бухгалтер Артамонов, И. К.

Райком ВКП(б), с. Никольск. Торжок.

Райком ВЛКСМ, с. Никольск. Торжок.

Нарсуд, нар. судья Будилов, Н. Н.

Ник. Торжск. район. отделение связи с. Ник. Торжок, зав. Кожевников, А.

Аптека, с. Ник. Торжок.

Ветпункт, с. Ник. Торжок, зав. Сергеев, Г. Г.

Опорная школа I ступ., с. Ник. Торжек, зав. Белов, В. А.

Профшкола, с. Ник. Торжок, зав. Бойцов.

Библиотека, зав. Чекин.

Клуб и кино, зав. кино Меньшиков.

Кредитное т-во, с. Ник. Торжок, предс. Быков, М. В.

Районное П. О., с. Ник. Торжок, предс. Ахутин, А. М.

Кожевенный завод, с. Ник. Торжок.

Профорганизации: *мк совторслужащих* предс. Смолин, Я. С., *мк сельхозлесрабочих*, предс. Спасов, А. Г., *мк пищевиков*, предс. Вдовиченкова, М. Г., *мк рабпрос*, предс. Митин, Ф. И., *мк медсантруд*, предс. Сергеев, Г. Г.

Новоржевский район.

Новоржевский раойн расположен на юго-западе области. Район образован в 1927 году при районировании б. Псковской губернии на территории б. Новоржевского уезда и до ликвидации округов входил в состав Псковского округа. Район граничит с севера с Выборским, с запада с Пушкинским, с юга с Кудеверским и с востока с Бежаницким и Чихачевским районами.

Плотнонаселенный лишенный удобных путей сообщения, льноводный район с развитым отхожим.

Территория района занимает 1.091 кв. *км.*

Население района на 1 января 1930 года исчислялось в 48.200 человек, в том числе в районном центре, городе Новоржеве, 3.000 человек. В пределах района находится 627 сельских населенных пунктов. На 1 кв. *км* территории района приходится 41 сельск. жителей. *По национальной* принадлежности среди населения района русские составляют 98,8%, евреи 0,4%, латыши 0,2%, эсты 0,2%, поляки 0,1%, прочие 0,3%.

Административное устройство. В состав района входят: горсовет—1 (г. Новоржев), сельсоветов—16.

№№ по порядку	Наименование сельсоветов [1]	Центр сельсоветов	Расстояние до РИК'а в *км*	Число населенных пунктов
1	Алтунский	с. Алтун	15	41
2	Бородинский	» Бородино	4	40
3	В. Иглинский	» В. Иглино	13	16
4	Дубровский	» Незнаниха	14	36
5	Жадрицкий	» Жадрицы	17	47
6	Крутцовский	» Михеево	35	54
7	Ладинский	» Ладино	29	45
8	Леховский	» Лехово	9	21
9	Лобановский	» Лобаново	15	30
10	Макаровский	» Макарово	8	68
11	Машатинский	» Заборье	17	48
12	Оршанский	» Орша	1	20
13	Посадниковский	» Посадниково	15	45
14	Слободской	» Слобода	6	21
15	Черноярский	Черноярово	12	59
16	Юхновский	Юхново	18	36

[1]) В связи с проектом о разукрупнени сети сельсоветов района, предполагается образовать в районе три новых сельсовета, без изменения районных границ.

Сельское хозяйство. Общее число хозяйств в районе в 1929 году составляло около 10000, из них в мае 1930 года было коллективизировано 2,4%. На 1 сентября 1930 г. в районе находились следующие колхозы (см. табл. 1 на след. стр.).

Ветврач находится в г. Новоржеве; ветфельдшера: с. Черноярово и Крутцы.

Машинно-тракторная станц.—гор. Новоржев.

Площади главнейших угодий в районе составляют: пашня 40400 *га*, покос 27900 *га*. Общая лесная площадь в районе составляет 13243 *га*, в том числе 6505 *га* под лесами местного значения.

Промышленность. *Цензовая промышленность* представлена в районе 5 действующими заведениями (см. табл. 2 на след. стр.).

Мелкая промышленность была представлена по данным кустарной переписи 1929 года 1.171 заведениями с 1.302 участниками производства. Из гнезд кустарной промышленности в районе находится Макарлиновское котовальное гнездо (68 пром. един. с 72 участн.).

№№ по порядку	Название колхозов	Местонахождение	Количество семей	Количество едоков	Рабсила			Количество всей земли	Количество скота	
					Мужчин	Женщин	Подростков		Лошадей	Коров
	Коммуны:									
1	Красный Вулкан	Макаровский сельсовет	51	167	47	44	32	507	36	50
2	Красный Октябрь	Крутцовский »	24	79	22	24	4	387	21	33
3	Путь Крестьянина	Дубровский »	20	96	31	18	9	123	14	28
4	Путь Ильича	Лодински »	14	106	31	33	4	156	15	30
5	Майская	Посадниковский »	11	61	12	16	8	126	12	23
	С.-х. артели:									
6	Красный Лебединец	Оршанский »	56	363	86	73	32	3680	65	89
7	Чернояровский	Чернояровский »	24	117	23	19	9	567	22	49
8	Вотковский	Алтунский »	10	40	11	9	2	54	10	15
9	Лабужский	Дубровский »	13	49	18	12	1	216	14	15
10	Рассвет	Машатинский »	7	23	6	6	—	68	6	7
	Т-ва соз.:									
11	Манушкинский	Оршанский »	15	21	13	58	—	146	12	31

В районе *совхозов* нет.

Торговля. На 1 января 1930 г. в районе имелось 59 заведений, из них 36 находилось в г. Новоржеве. По социальным секторам сеть распределялась следующим образом: госторговля 10 заведений, кооперация 45 заведений и частная торговля 4 заведения. Торговый оборот района за 1928/29 хоз. год составил 2301,6 тыс. руб., в том числе на обобществленный сектор приходилось 2151,4 тыс. руб.

Наименование предприятий	Форма подчинения	Владелец	Адрес	Списочное число на 1/VII—30 г.			Главные изделия	Примечания
				Рабочих	Мл. обслуж. персон.	Служащих		
1. Торфоразработка «Кр. Лебединец»	Кооп.	Т-во «Кр. Лебединец»	г. Новоржев	22	2	1	Торф	Свед. даны на 1 V—30 г
2. Горский вин. завод	ВСНХ местн.	Облспиртотрест	Ст. Ашево им. Гора	34	3	4	Спирт сырец	
3. Вехнянский пивзавод	Проч. гос.	Новоржевский РИК	Село Вехно	1	1	1	Пр-во фруктовых вод	
4. Кожзавод б. Домановского	»	Горсовет	г. Новоржев	—	—	—	—	Бездейств.
5. Кожзав. 1 кожевенной трудартели	Кооп. пром.	Горсовет, аренд. 1-я Кож. трудов. артель	»	1	—	—	Кожн	
6. Новоржевская центр. электростанция	Проч. гос.	Горсовет	»	3	—	—	Электроэнергия	Свед. даны на 1/V—30 г.
			Итого по району	62	6	6		

Кооперация. В районном центре находятся: Новоржевское райгорпо, артель инвалидов. Райпосоюз, Коопкнига, Новоржевский союз охотников. В остальной части района находятся: 20 отделений райпо. 28 поселковых товариществ: Михеевское, Акуловское, Марковское, Стеховское, Усачевское; В. Иглинское, Миро лавское, Андрейковское, Солецкое, Гривинское, Поповское, Шенырское, Яшненское, Громское, Сухаревское, Рудновское, Залесское, Звягинское, Ровенское, Проходовское, Гришинское, Бородинское, Алтунское, Дубровское, Щербовское, Слободское, Сочневское, Ладинское, кроме того в г. Новоржеве находятся: артель строителей. артель сапожников «Красный Сапожник», швейная артель «Красный Труженик».

Железнодорожный и гужевой транспорт. Железных дорог в районе нет. Главнейшие гужевые пути района проходят через районный центр. Из них наибольшее значение имеют: дорога Новоржев-Тригорская, соединяющая районный центр с железной дорогой, дорога Новоржев-Выбор-Остров, Новоржев—станция Сущево на дороге Ленинград-Витебск, дороги Новоржев-Опочка, Новоржев-Кудевер. Остальные дороги имеют местное значение и по большей части являются подъездными путями к указанным дорогам.

Водные пути. Главной рекой района является приток Великой-Сороть, образованная слиянием рек Уды и Льсты. В пределах района Сороть принимает несколько небольших речек. Озера района незначительны по размерам. Общее протяжение водных путей района 113 *км*.

Связь. В районе находится 6 почт.-телегр. учреждений (1 районное отделение—Новоржев, 1 штатное агентство Жадрицы и 4 нештатных агентства—Алтун, Заборовье, Макарово и Посадниково).

Местный бюджет. Бюджет района на 1930/31 г. сведен в сумме 513,0 тыс. рублей, при чем пособия из фонда регулирования составят 384,7 тыс. рублей, а самообложение 45,0 тыс. рублей. Самостоятельный бюджет имеет г. Новоржев (200,7 тыс. рублей).

Народное образование. *Школьная сеть* района состоит из 59 школ I ступени и 1 школы семилетки. Во всех школах района в 1929/30 уч. году было 3.998 учащихся. Из числа *детских* учреждений в районе находятся 1 деточаг и 1 детдом. Учреждения *профессионального образования* в районе представлены курсами по подготовке учителей.

Политико-просветительная работа ведется в районе 5 избами-читальнями и 3 библиотеками и 1 домом крестьянина.

Грамотность. Среди населения района в возрасте 8 лет и старше по переписи 1926 г. число грамотных составляло 56,0%.

Здравоохранение. Из учреждений здравоохранения в районе находятся:

Наименование лечебных учреждений	Местонахождение	Персонал: Медврачи	Персонал: Средн. медперс.	Число коек	Число зубврачей
Советская больница	гор. Новоржев	3	8	60	—
Райгорамбулатория	»	3	2	—	1
Крутновский врачебный участок	село Крутцы	1	1	—	—
Жадрицкий фельдшерский пункт	дер. Жадрицы	—	2	—	—
Маматинский » »	село Заборье	—	1	—	—
Венерологический пункт	гор. Новоржев	1	1	—	—

Кроме того в райне 1 аптека (гор. Новоржев), 3 яслей на 60 коек.

РАЙОННЫЙ ЦЕНТР. Город Новоржев расположен на дороге Тригорская—Новоржев. Расстояние до Ленинграда 403 *км*.

Связь. *Почта.* Новоржевское п/о, *телеграф* есть, *телефон* междугородной сети есть (плата за 3 минуты разговора 1 р. 55 к.).

Путь следования. Из Ленинграда железная дорога через ст. Псков до ст. Тригорская Окт. жел. дор. и далее 31 *км* по гужевому пути Тригорская—Новоржев. Отправление поездов с Варшавского вокзала.

Райисполком, гор. Новоржев, Исполнительная ул., № 12 т.т., президиум.—№ 5, РФО—№ 6, РЗО—№ 32, общий—№ 23.

Президиум: Гайко А. С., Жуков, И. А., Калачев, И. К., Томсинский, С. Л., Григорьев, А. Г., Максимова, М. М., Сидоренков, И. Т., Скалин, Д. В.

Завед. отделами и частями РИК'а: РФО—зав. Жуков, И. А., РЗО—зав. Григорьев, А. Г., РАО—нач. Михайлов, Н. И., КСО—зав. Степанов, Н. С., РКИ—зав. Силачев, Планстатбюро—Федотов.

Специалисты в отделах и частях РИК'а: райагроном Ханьков, В. А., учагроном Дмитриев, В. Д., пом. агронома Любомудров, В. Е. и Иванов, Е. И., санврач Мельцер, С. В., дорожн. десятник Богданов, А.

Горсовет, город Новоржев, Исполнительная ул., № 40.

Президиум: предс. Каминский, П. П., секр. Архангельский, Б. С., члены: Абрамова, М. Д., Лыкосова, О. С. Богданов, В. А., Тимофеев, А. Т., Птицын, П. Д., Сафронов, В. С., Ханькова.

Гороткомхоз—зав. Незамаев, М. Н.

Специалисты Горсовета: техн. Тысячнов, В. С.

Райком ВКП(б), Исполнит., № 12, т. № 8.

Райком ВЛКСМ, Исполнит., № 12, т. № 8.

Прокуратура, Исполнит. ул., т. № 22, прокур. Жирнов.

Нарсуд. Исполнит., ул., т. № 20, нар. судья Васильев.

Суд. исполнитель, Исполнит. ул., т. № 20, Тарасов.

Учреждения связи, Исполнит. ул., т. № 2, зав. Громов.

Больница, зав. врач Громошинский.

Амбулатория, зав. врач Тимофеев.

Аптека, зав. Штицын, И. Д.

Вендиспансер, зав. врач Бакина.

Школа 7-летка, Исполнительная ул., зав. Иванов И. И.

Школа I ступени, Пушкинская.

Детдом, Некрасовская, зав. Барклаевский.

Детсад, К. Маркса, зав. Иванова, Е. В.

Курсы по подготовке учителей, Исполнит., зав. Иванов, И. И.

Цетр. библиотека, Исполнительная, зав. Абрамова, М. Д.

Райбиблиотека, Исполнительная, зав. Островская.

Профклуб, Советская пл., зав. Богданов, В. А.

Кино-театр, Советск. пл., зав. Богданов, В. А.

Кредитное т-во, Исполнит., № 12, т. № 29, зав. Воронцов.

Райгорпо, Красная пл., зав. Озолин, О. А.

Артель инвалидов, Сафронов, В. С.

Коопкнига, Исполн. ул., зав. Гаврилов, И. Д.

Райпьносоюз, Исполн. ул., предс. Никифоровский.

Предст-во молочно-масляного совхоза, Раб.-Крест. ул., дир. с.-х. Скалин, Д. В.

Предст-во гусиноводческ. совхоза Птицетреста, Исполн. ул., дир. с.-х. Савельев, Д. С.

Отделение Госторга, Исполн., ул., зав. Томсинский.

Отделение Кожсиндиката, Исполн. ул., зав. Пайкин.

Союз Охотников, Исполн. ул., зав. Петров, И. И.

Учлеспромхоз, Исполн. ул., зав. Семенов.

Профорганизации: *Райпрофсовет*, Исполн., № 40, т. № 32, предс. Хмелинский.

В г. Новоржеве издается районная газ. „Путь Колхозника".

Новосельский район

Новосельский район образован в 1927 году при районировании области из частей Псковского и Лужского уездов. До ликвидации округов район входил в состав Псковского округа. Район граничит с севера со Струго-Красненским, с запада с Середкинским, с юга с Псковским и Карамышевским и с востока с Порховским районами.

Небогатый лесом льноводный район с сильно развитым отхожим промыслом. Среди населения района в значительном числе представлены эсты.

Территория района занимает кв. 1133 *км*.

Население района на 1 января 1930 года исчислялось в 26000 человек. В пределах района находится 264 сельских населенных пунктов. На 1 кв. *км* территории района приходится 23 жителя.

По *национальной* принадлежности среди населения района русские составляют 84,3%, эсты 11,6%, латыши 3,1%, немцы 0,3%, поляки 0,2%, евреи 0,1%, финны 0,1% и прочие 0,3%.

Административное устройство. В состав района входят: сельсоветов—13.

№№ по порядку	Наименование сельсоветов [1]	Центр сельсовета	Расстояние до РИКа в км	Число населен. пунктов
1	Жабенецкий	д. Подложье	15	14
2	Заклинский	с. Заклинье	7	17
3	Катеженский	д. Гмырино	17	15
4	Квашено-Горский	» Кети	6	20
5	Кубасовский	» Выводы	20	16
6	Могутовский	» Могутово	11	13
7	Молодейский	» Молоди	13	58
8	Моложанский	д. Моложане	20	15
9	Новосельский	п. Новоселье	0	22
10	Палицкий	д. Палицы	18	46
11	Пустопержский	Пустоперж.	12	2
12	Соседнинский	с. Соседно	25	8
13	Цапельский	» Цапелька	9	18

[1] Из числа сельсоветов являются нацменск. (эстонскими) Могутовский и Пустопержский. Центр Пустопержского сельсовета предполагается перенести в п. Лейнерск и наименование сельсовету присвоить по центру «Лейнерский».

Сельское хозяйство. Общее число хозяйства в районе в 1929 году составляло около 5000, из них в мае 1930 года было коллективизировано 11,8%. На 1 сентября 1930 г. в районе находились следующие *колхозы* (см. табл. 1 на след. стр.).

Ветнадзор в районе представлен Новосельским райветотделом (Новоселье) и тремя сельвет-участками: Цапельским, Молодейским и Соседненским.

Агропунктов в районе 4: Соседненский, Закменский, Палицкий и Цапельский.

Площади главнейших угодий в районе составляют: пашня 23900 *га*, покос 14000 *га*. Общая лесная площадь в районе составляет 41069 *га*, в том числе 7843 *га* под лесами местного значения.

Промышленность. *Цензовая промышленность* представлена в районе 2 действующими заведениями (см. табл. 2 на след. стр.).

Мелкая промышленность была представлена по данным кустарной переписи 1929 года 568 заведениями с 753 участниками производства.

Торговля. На 1 января 1930 г. в районе имелось 28 торговых заведений, из них государственных 6, кооперативных 21 и частных 1 заведение. Торговый оборот района за 1928—29 г. составил 1859,4 тыс. рублей, в том числе на обобществленный сектор приходилось 1757,0 тыс. рублей.

Кооперация. В районном центре находятся: Новосельское райпо, Новосельский райколхозсоюз, Новосельский райпьносоюз, кустарная артель

№№ по пор.	Название колхозов	Уставная форма	Какого сельсовета	Где находится центр колхоза	Примечание
1	Ким	с/х. коммуна	Катежненского	Ст. Катежно	Всего хозяйств в колхозах р-на — 686.
2	Красный трактор		Новосельского	Ведрилово	
3	Искра		Цапельского	Озерово	
4	Молоди	сельско-хозяйственная артель	Молодейского	дер. Молоди	Всей земли в колхозах—14543 га в том числе пашни 4737 га
5	Весна			» Палица	
6	Красный Путиловец		Палицкого	Духовские хутора	
7	Красная Нива			дер. Засеки	Едоков . . . 4768
8	Тулевик			хут. Парксена	Рабоч. скота . 657
9	Уус-Эллу		Лейнерского	» Иллера	Рогатого » . 1326
10	Пупанс Кюльвая			Эстон. школа	Коров 935
11	Крестьянин		Степановского	дер. Лющик	
12	Новый Путь			Павлюковск. дача I	
13	Красная Звезда		Катежинского	пуст. Жахловича	
14	Строитель			Павлюкова дача II	
15	Верный Путь			Кузнецово	
16	Заполье		Квашеногорского	Заполье	
17	Революция			Лаптево	
18	Новая Жизнь			Кебско	
19	Заря		Новосельского	Липно	
20	Красный Пахарь			Ростково	
21	Страхоново			Страхоново	
22	Новая Жизнь			Негино	
23	Знамя Труда			Сверетово	
24	Красная Гора		Цапельского	Село Гора	
25	Новая Деревня			Печеново	
26	Завет Ленина			пуст. Цапелька	
27	Урожай		Жабенецкого	дер. Подложье	
28	Октябрь		»	» Алексеевка	
29	Серп и Молот			Моложане	
30	Большевик		Моложанского	Ивановщина	
32	Новый Путь			Собино	
32	Пролетарий			Глинки	
33	Путеводитель			Соседно	
34	Новая Нива		Соседненского	Потегово	
35	Кингисепп			Луг-Лог	
36	Красная Усадьба			Усадище	

Совхозов в районе нет.

Наименование предприятий	Форма подчинения	Владелец	Адрес	Списочное число на 1/VII—30 г. Рабоч.	Мл. обл. медперс.	Служ.	Главные изделия
1. Стекольный зав. «Свобода»,	ВСНХ местн.	Ленингр. Обл. трест стекол. промышлен.	Ст. Новоселье	283	13	29	Стекло разное
2. Фабрика спичечной соломки «Маяково» имени Марата		Горсовет, аренд. Рыбинская фабрика «Маяково»	»	50	6	6	Спичечная соломка
			Итого по району . .	333	19	35	

«Передовик» (выделка щеток). В остальной части района находятся: 15 отделений райпо. 33 поселковых товарищества, Новосельская кирпичная артель и древообр. артель «Красная Шнулька» и Новосельская охотячейка.

Железнодорожный и гужевой транспорт. Район пересекает линия Окт. жел. дор. Ленинград-Псков на протяжении 33 км, Наиболее крупной станцией района является Новоселье (грузооборот в 1928—1929 г. 36,2 тыс. тонн). Параллельно железной

дороги проложено шоссе Ленинград—Луга—Псков, которое является одним из важнейших гужевых путей западной части области.

Районный центр связан сетью гужевых дорог с северной частью района. Южная часть значительно беднее гужевыми дорогами. От шоссе Ленинград—Псков идет подъездной путь к станции Новоселье.

Водные пути. Северную часть района пересекает приток Плюссы—река Люта. Остальные крупнейшие реки района принадлежат к системе Великой. В районе берет начало приток Черехи—Кебь, принимающий небольшие речки Межник и Мраморку, и протекает река Пскова, впадающая в Великую, с притоками Дребенкой и Псковицей. Общее протяжение водных путей района 125 *км.*

Связь. В районе находится 5 почт.-телегр. учреждений (1 районное отделение—Новоселье, 4 нешт. агентства—Гора, Молоди, Соседно и Лапино).

Местный бюджет. Бюджет района на 1930—31 г. сведен в сумме 439,6 тыс. рублей, причем пособия из фонда регулирования составят 329,1 тыс. руб., а самообложение 30,1 тыс. рублей.

Народное образование. *Школьная сеть* района состоит из 50 школ I ступени и 1 школы колхозной молодежи. Во всех школах района в 1929—1930 уч. году было 2.345 учащихся.

Детских учреждений и *учреждений профобразования* в районе нет.

Политико-просветительная работа ведется в районе 9 избами-читальнями, 3 библиотеками и 3 клубами.

Грамотность. Среди населения района в возрасте 8 лет и старше по переписи 1926 г. число грамотных составляло 62,2%.

Здравоохранение. Из учреждений здравоохранения в районе находятся:

Наименование лечебных учреждений	Местонахождение	Персонал		Число коек	Число зубврачей
		Мед. врачи	Средн. мед. перс.		
Районная б-ца «Красный Октябрь» с амб.	сел. Чащино	2	3	15	—
Зубоврачебная амбул.	пос. Новоселье	—	—	—	1
Мало-Босницкий врач. уч.	дер. М. Босницы	1	2	—	—
Палицкий фельдш. пункт сезон.	пог. Палицы	—	1	—	—
Пункт первой помощи	пункт Маяково	—	1	—	—
Пункт первой пом. зав. Свобода	пос. Могутово	1	1	—	—
Консультация для женщин и детей	пос. Новоселье	1	—	—	—

Кроме того, в районе 1 аптека (пос. Новоселье).

РАЙОННЫЙ ЦЕНТР пос. Новоселье расположено на железной дороге Ленинград—Псков. Расстояние до Ленинграда 228 *км.*

Связь. *Почта.* Новосельское почтовое отделение, *телеграф* есть, *телефон* междугородной сети есть (плата за 3 мин. разговора 95 коп.).

Путь следования железной дорогой до ст. Новоселье, Окт. ж. д. отправление поездов с Варшавского вокзала.

Райисполком, ст. Новоселье, Кооперативная ул., № 2, тел. № 14, РАО—№ 6.

Президиум. Предс. Лаунерт, Е. Р., члены: Сухоруков, И. П., Евстафьева, Д. И., Андреева А. К.

Завед. отделами и частями РИК'а: РФО—зав. Макаров, В. И., РЗО—зав. Сухоруков, И. П., РАО—нач. Добровольский, В. Д., РКИ—зав. Канит, П. А.

Специалисты в отделах и частях РИК'а: райагроном Нилов, С. Н., райземустроитель Морозов К. М.

Райком ВКП(б), пос. Новоселье, № 13.

Райком ВЛКСМ, пос. Новоселье.

Прокуратура, прокурор Грудинин.

Нарсуд, т. № 2, нар. судья Трельгуб, И. В.

Судебный исполнитель Андрюшкевич, В.

Народный следователь Романов.

Защитник Кудрявцев, А. В.

Отделение связи (почта, телегр., телефон), зав. Вакушев, И. П.

Радио-точка.

Пункт Охраны Материнства и Младенчества, врач Стрельцис, С. Л.

Зубоврач. кабинет, зуб. врач Вайнштейн, Р. Н.

Аптека, зав. Свердлов.

Районный ветпункт, ветврач Болотов, П. М.

Новосельская школа I ст., зав. Степанова.

Райбиблиотека, зав Кибирева, О.

Профклуб, зав. Вибиргт, Г. Р.

Кино-передвижка, кино-мех. Лихачев, А. Н.

Кредитное т-во, т. № 7, зав. Куликов, Г. К.

Районное П. О., т. № 1, зав. Ковалевский. С. К.

Райколхозсоюз, т. № 15, зав. Белов.

Райкоопльносоюз, т. № 15, предс. Россина.

Куст. щеточная артель „Передовая“, председатель Сергеев.

Профорганизации: *Райпрофсовет*, предс. Гайко, *райгруппком совторгслужащих* предс. Семенов, Л., *райгруппком сельхозлесрабочих*, предс. Ульянов, А. Т., *раймк рабпрос, раймк медсантруд.*

Окуловский район.

Окуловский район расположен в юго-восточной части области по линии Октябрьской жел. дор. Ленинград—Москва. Район образован в 1927 году при районировании бывшей Новгородской губернии из частей бывших Маловишерского, Валдайского и Боровичского уездов. До ликвидации округов район входил в состав Боровичского округа. Район граничит с севера с Торбинским и Бельским, с юго-запада с Крестецким, с юга с Угловским и с востока с Боровичским районами.

Окуловский район, образованный вокруг пролетарского центра—Окуловка—на хороших пу-

тях сообщения, является районом с значительным развитием крупной льнообрабатывающей и писчебумажной промышленности (Кулотино, Парахино-Поддубье). Кустарная промышленность в районе развита слабо. Сельское хозяйство района носит экстенсивный характер зернового направления при частично молочном направлении скотоводства.

Территория района занимает 1226 *кв. км.*

Население района на 1 января 1930 года исчислялось в 34900 человек, В пределах района находится 206 сельских населенных пунктов. На 1 кв. км территории района приходится 17 сельских жителей. *По национальной* принадлежности среди населения района русские составляют 96,4%. эсты 1,6%, латыши 0,4%, евреи 0,4%, поляки 0,2%, немцы 02,%, прочие 0,8%.

Административное устройство. В состав района входят: поселковых советов—3, сельсоветов—16.

№№ по порядку	Наименование сельсоветов [1])	Центр сельсовета	Расстояние до РИК'а в км.	Число населен. пунктов
1	Березовский	д. Березовик	7	10
2	Боровенковский	д. Боровенка	19	5
3	Варгусовский	д. Варгусово	9	20
4	Дерняковский	д. Дерняки	32	5
5	Золотковский	д. Золотково	10	22
6	Забродский	д. Забродье	12	9
7	Заводский	д. Завод	14	14
8	Кулотинский	п. Кулотино	13	4
9	Кузнечевицкий	д.Кузнечевицы	8	8
10	Лапустинский	д. Лапустино	32	10
11	Ново-Эстонский	д. Запутье	26	4
12	Окуловский	пос. Окуловка	0	5
13	Парахинский	пос. Парахино	3	16
14	Перетенковский	д. Перетенка	21	9
15	Подберезский	д. Подберезье	7	9
16	Перевозский	д, Перевоз	16	16
17	Сосницкий	д. Сосницы	7	11
18	Топорковский	пос. Топорок	28	13
19	Теребуновский	д. Теребуново	26	16

Сельское хозяйство. Общее число хозяйств в районе в 1929 году составляло 6705, из них в мае 1930 года было коллективизировано 4,3%. На 1 сентября 1930 года в районе находились следующие колхозы (см. табл. 1 на след. стр.).

Бетпункты находятся в п. Окуловка и Боровенка.

Машинно-тракторная станция находится при совхозе.

Площади главнейших угодий составляют: пашня 10500 *га*, покос 12000 *га*. Общая лесная площадь района равна 12809 *га*, в том числе под лесами местного значения 2530 *га*.

Промышленность. *Цензовая промышленность* представлена в районе 3 действующими заведениями (см. табл. 2 на след. стр.).

Мелкая промышленность была представлена по данным кустарной переписи 1929 года 660 заведениями с 992 участниками производства.

Из гнезд кустарной промышленности в районе находятся: Варгусовское по добыче камня (63 пром. един. с 71 участн.); и часть Боровичского трикотажного гнезда (72 пром. един. с 211 участн.).

Торговля. На 1 января 1930 года в районе имелось 57 заведений, из них в поселениях городского типа находилось 37 заведений. По социальным секторам сеть распределялась следующим образом: госторговля 11 заведений, кооперация 46 заведений. Торговый оборот района за 1928-1929 хозяйственный год составил 6.475,2 тыс. рублей, из них на обобществленный сектор приходился весь оборот района.

Кооперация. В районном центре находятся следующие организации: Окуловское райпо, Боровенская артель трикотажников, Окуловский плодоовощсоюз, Окуловская охотрыбартель. В остальной части района находятся: 18 отделений райпо, Окуловский Ц. Р. К. «Коминтерн» (ст. Парахино), 15 поселковых товариществ: Кузнечевицкое, Боровенковское, Дерняковское, Топорковское, Перетенковское, Золотковское, Подберезское, Сосницкое, Заводское, Тербуновское, Березовское, Забродское, Ново-Эстонское, Перевозское, Лопустинское, 2 охотячейки, Окуловская артель инвалидов.

Железнодорожный и гужевой транспорт. Район пересекает линия Ленинград — Москва Окт. ж. д. От станции Окуловка проложена железнодорожная ветка на Любытино. Общее протяжение железных дорог района 66 *км* Наиболее крупными станциями района являются Поддубье (грузооборот в 1928-1929 году 250,6 *тыс. тонн*) и Топорок (грузооборот в 1928-1929 году 90,3 *тыс. тонн*).

Главнейшая гужевая дорога связывает промышленные предприятия района со станцией Окуловка. Значительные перевозки наблюдаются также по дорогам, являющимся подъездными путями к станциям железных дорог.

Водные пути. Район пересекается небольшими сплавными реками Перетьней и Волмой. Мста протекает по району только на расстоянии 5 *км* Озер в районе немного и они по размерам невелики. Самое большое из них Заозерье. Общее протяжение водных путей района 71 *км*.

Связь. В районе находится 5 почтово-телеграфных учреждений (1 районное отделение—Окуловка, 1 отделение—Парахино, 2 шт. агентства—Кулотино и Топорок и 1 нешт. агентство—Шегрино).

Местный бюджет. Бюджет района на 1930-1931 год сведен в сумме 463,8 тыс. рублей, при чем собственные доходы района составят 254,5 тыс. рублей, а пособия из фонда регулирования 209,3 тыс. рублей. Сверх того, от самообложения ожидается поступление в сумме 12,6 тыс. рублей, а пособие из фонда медпомощи составит 339,6 тыс рублей. Самостоятельные сметы доходов и расходов имеют: Кулотино (бюджет равен 162,5 тыс. рублей), Окуловка (бюджет равен 54,5 тыс. рублей) и Парахино (бюджет равен 189,2 тыс. рублей).

Народное образование. *Школьная сеть района* состоит из 39 школ I ступени, 1 школы девятилетки и 1 семилетки. Из общего числа школ в поселке Окуловка находится 1 школа I ступени и 1 девятилетка.

[1]) Кулотино, Окуловка и Парахино являются рабочими поселками и имеют вместо сельских рабочие поселковые советы.

№№ по порядку	Наименование колхозов	Тип колхоза	Местонахождение	Количество населения	Количество земли в га
1	Смычка	с.-х. артель	Топорковский сельсовет.	29	93
2	Молодой пахарь	Т. С. О. З.	Варгусовский »	20	102
3	Окуловская огородная артель	» » »	Окуловка	36	75
4	Свободный Путь	коммуна	Забродский сельсовет	64	169
5	Красноармеец	с.-х. артель	Березовский »	58	311
6	Красный Пахарь	» »	Сосницкий »	70	456
7	Свобода	» »	Ново-Эстонский »	41	114
8	Красное Заручевье	» »	Заводский »	138	667
9	Верный Путь	» »	Перевозский »	234	436
10	Заря	» »	Подберезский »	63	207
11	1-е Мая	» »	Лопустинский »	132	531
12	Сталинская	» »	Дерняковский »	156	849
13	Новый Быт	» »	Дерняковский »	70	82
14	Новое Кривцово	» »	Варгусовский »	193	84
15	Серп и Молот	» »	Подберезский »	19	20
16	Пахарь	» »	Теребуновский »	92	145
17	Красный Труженик	» »	Заводский »	54	120.64
18	Всходы	» »	Теребуновский »	33	63
19	Путь Сталина	» »	Варгусовский »	76	246
20	Эдази	» »	Ново-Эстонский »	28	254
21	Согласие	» »	Перетенковский »	140	402
22	«Транспортник»	Т. С. О. З.	Окуловский п/с	—	—

Совхозы. В районе находятся совхозы мол.-огор. треста «Шуркино-Горы» и «Пузырево Заречье».

Наименование предприятий	Форма подчинения	Владелец	Адрес	Списочное число на 1/VII 1930 года			Главные изделия	Примечание
				Рабоч.	Мл. обс. персон.	Служащ.		
1. Топорковский кирпичный завод	ВСНХ местн.	ЛОСО	Ст. Топорок Окт. ж. д.	—	—	—	—	Бездейств. с X. 1929 г.
2. Парахинский лесопильный завод	ВСНХ РСФСР	«Всебумпром»	Деревня Парахино	67	1	1	Пиломатеалри	
3. Кулотинскся льнопрядильно-ткацкая фабрика	ВСНХ местн.	Ленинградский пеньковый трест	Местечко Кулотино	3057	49	108	Льняная, полульняная пряжа. Готовая ткань. Мешки.	
4. Окуловская писчебумажная фабрика	ВСНХ РСФСР	«Всебумпром»	Деревня Парахино	2042	114	259	Бумага, древесная масса, картон	
			По району	5166	164	368		

Во всех школах района в 1929-1930 учебном году было 4137 учащихся. Из числа *детских* учреждений в районе находятся 2 очага. Учреждения *профессионального образования* и подготовки кадров в районе представлены: Школой ФЗУ при Окуловской писчебумажной фабрике, находящейся в селе Парахино, школой ФЗУ при прядильно-ткацкой фабрике им. Болдыревой—село Кулотино, рабочие курсы при фабрике пенько-треста имени Болдыревой—село Кулотино, рабочие курсы при писчебумажной фабрике—село Парахино и школой массовых профессий при Окуловской писчебумажной фабрике, находящейся в селе Парахино. Во всех учреждениях профобразования в 1929-1930 году было 357 учащихся.

Политико-просветительная работа ведется в районе 6 избами-читальнями, 4 клубами, библиотекой и 1 Домом Крестьянина.

В Окуловском районе находится Горская метеорологическая станция.

Грамотность. Среди населения района в возрасте 8 лет и старше по переписи 1926 года число грамотных составляло 71,5%.

Здравоохранение. Из учреждений здравоохранения в районе находятся:

Наименование лечебных учреждений	Местонахождение	Персонал		Число коек	Число зубврачей
		Мед. врачи	Средний медперсон.		
Парахинская больница с амбулаторией в память 12 годовщины Октябрьской революции	селе Парахино	5	15	60	1
Кулотинская больница с амбулаторией	фабр. пос. Кулотино	3	15	40	1
Окуловская народная больница с амбулаторией	поселок Окуловка	2	5	25	—
Топорковская амбулатория	» Топорок	1	1	—	—
Дерняковская амбулатория	» Дерняки	2	1	—	—
7-й врачебный участок Окт. ж. д.	» Окуловка	2	2	—	1
Боровенский фельдшерский пункт	» Боровенка	—	2	—	—
Судебно-медицинская экспертиза	» Окуловка	—	—	—	—

Кроме того, в районе 3 аптеки (поселок Парахино, ст. Окуловка, пос. Кулотино) и 2 яслей на 35 коек.

РАЙОННЫЙ ЦЕНТР—рабочий поселок Окуловка расположен при станции Октябрьской жел. дор. (Ленинград—Москва). Расстояние до Ленинграда 301 *км.*

Связь: *Почта.* Окуловское почтовое отделение; *телеграф* есть, телефон междугородной сети есть (плата за 3 минуты разговора 1 р. 10 к.).

Путь следования: из Ленинграда железной дорогой до станции Окуловка Окт. ж. д. Отправление поездов с Московского вокз., площ. Восстания.

Райисполком, ст. Окуловка Окт. ж. д., улица Советов, 26, телефоны: Президиум № 57, Общий отдел — № 21, План.-стат. бюро — без телефона, РФО—№ 47, РЗО—№ 53, К. С. О.—без телефона, ОМХ—без телефона, РАО—№ 3, РКИ—№ 8.

Президиум. Ежев, А. М., Ильин, И. И., Яковлев, Н. А., Дегтярев, Б. Г., Селезнев, И. А., Грачев, Соболев, И. С., Богданова, Е. Л., Иванов, М. И.

Завед. отделами и частями РИК'а: зав. РФО Яковлев, Н. А., зав. РЗО Ильин, И. И., зав. РАО Арайсс, Я. Ф., зав. РКИ Селезнев, И. А., зав. Общим отделом Васильева.

Специалисты в отделах и частях РИК'а: райагроном Клуббе, Ю. П., райзамустроитель Опоцкий, райлесовод Павлов, В., спец. по веден. строит. с.-х. Юзефович, райветврач Янковский, техник-строитель Дмитриев.

Райком ВКП(б), ул. Советов, № 24, тел. № 16.

Райком ВЛКСМ, ул. Советов, № 24, тел. № 16.

Прокуратура, ул. Советов, № 34, тел. № 31, прокурор Нагорный.

Нарсуд, Почтамтская, № 1, тел. № 4, нар. судья Тарасов.

Судебный исполнитель, ул. Советов, № 20, тел. № 48, Платонов.

Отделение связи (почта, телеграф, телефон и радио-узел), ул. Советов, № 25, зав. Павлов, М. Ф.

Окуловская больница, ул. К. Либкнехта. № 43, зав. врач Карандашев, А. А.

Амбулатория на ст. Окуловка, Окт. ж. д., зав. врач Щукин.

Аптека ул. Советов, № 23, зав. Кривицкий.

Окуловская школа 9-летка, зав. Сизов, Л. В.

Районная школа I ступени, зав. Скворцов, М. М.

Детская площадка при райшколе, зав. Семенова, К. В.

Райбиблиотека, зав. Филиппов, А.

Железнодорожный клуб им. Дзержинского и библиотека, зав. клубом Федоров, С., библиотекой Зайцева, А. А.

Районное кредитное учреждение, ул. Советов, № 25, тел. № 24, предс. Федоров, М. Ф.

Районное П. О., ул. Советов, № 36, тел. № 43, предс. Степанов, А. Е.

Трикотажная мастерская Боровенской артели, ул. Советов, № 31.

Железнодорожные мастерские и электростанция, ст. Окуловка, Окт. ж. д.

Окуловский учлеспромхоз, ул. Коммунаров, № 63, тел. № 9.

Заготовительный пункт Кожсиндиката, улица К. Либкнехта, № 44.

Магазин Центроспирта, Ленинградская ул., № 3.

Профорганизации: *МК транспорт. и железнодорожников* станции Окуловка, предс. Малинин; *МК рабпрос,* ул. Советов, № 15, предс. Абходимов; *МК медикосантруд,* ул. Урицкого, № 1, тел. № 1, предс. Гуткина; *МК совторгслужащих,* ул. Советов, № 24, тел. № 21; предс. Петров; *МК сельхозлесрабочих,* ул. Советов, № 26, телефон № 53, предс. Марченко.

Издается в п. Окуловка районная газета „Большев. Борозда."

Опеченский район.

Опеченский район расположен в юго-восточной части области по границе с Московской областью. Район образован в 1927 году при районировании б. Новгородской губернии на территории б. Боровичского уезда и входил до ликвидации округов в состав Боровичского округа. Район граничит с северо-востока с Ореховским, с севера с Мошенским, с севера и запада с Боровичским, с юго-запада с Угловским и с юга с Бологовским районами. С юго-востока район примыкает к Московской области.

Высоко-лесистый район с травопольным, со сбытом молочных продуктов направлением сельского хозяйства и значительным развитием кустарной промышленности.

Территория занимает 921 *кв. км.*

Население района на 1 января 1930 года исчислялось в 20.400 человек. В пределах района 188 сельских населенных пунктов. На 1 *кв. км* территории района приходится 21 сельск. жителей. *По национальной* принадлежности среди населения района русские составляют 99,6%, эсты 0,1%, прочие 0,3%.

Административное устройство. В состав района входят: сельсоветов—14.

№№ по порядку	Наименование сельсоветов	Центр сельсовета	Расстояние до РИКа в км	Число населен. пунктов
1	Ануфриевский	д. Ануфриево	10	9
2	Барышевский	» Барышево	42	23
3	Бубаринский	» Бубарино	23	19
4	Борский	» Бор	42	18
5	Вишемский	» Вишма	10	6
6	Гребловский	» Гребло	6	6
7	Жихновский	» Жихново	6	14
8	Каменецкий	» Каменец	28	24
9	Новинский	» Новинка	17	11
10	Опеченско-Посадский	» Опеченский Посад	—	10
11	Опеченско-Рядокский	» Опеченский Рядок	—	15
12	Перелучский	» Перелучи	27	15
13	Ровенский	с. Ровно	7	6
14	Семерицкий	д. М. Семерицы.	37	12

Сельское хозяйство. Общее число хозяйств в районе в 1929 году составляло 4.170, из них в мае 1930 года было коллективизировано 5,1% Общее число *колхозов* по району составляло 11, в том числе 10 с/х артелей и 1 т-во по совместной обработке земли.

В районе *совхозов* нет.

Ветпункт находится в дер. Остров п/о Опеченский Посад.

Агропункт—в дер. Перелучи п/о Опеченский Посад.

Площади главнейших угодий в районе составляют: пашня 10.000 *га*, покос 17.700 *га*. Общая лесная площадь района равна 46.027 *га*, в том числе под лесами местного значения 11.928 *га*.

Промышленность. *Цензовых* промышленных заведений в районе не имеется. *Мелкая промышленность* была представлена по данным кустарной переписи 1929 года 1.087 заведениями с 1.552 участниками производства. Из гнезд кустарной промышленности в районе находятся Слудское—по вязке дровней (120 пром. един. с 138 участ.), Лопатинское бондарное (128 пром. един. с 141 участн.) и часть Боровичского трикотажного гнезда (232 пром. един. с 271 участн.).

Торговля. На 1 января 1930 г. в районе имелось 28 торговых заведений, из них государственных 5, кооперативных 22 и частных 1 заведение. Торговый оборот района за 1928-29 хоз. год составил 726,0 тыс. руб., в том числе на обобществленный сектор приходилось 710,2 тыс. рублей.

Кооперация. В районном центре находятся следующие организации: Опеченское райпо, Опеченский райсемполеводсоюз. В остальной части района имеются 11 отделений райпо, Марьинское известковое товарищество, Горбонское трикотажное товарищество, Рядокская трикотажнаяартель, Локошинская бондарная артель и 13 поселковых товариществ: Рядокское, Кутошихинское, Девкинское, Семерицкое, Борское, Борышевское, Деготницкое, Перелукское, Жихновское, Ануфриевское, Антонинское, Ефремовское, Вишемское, Опеческая охотрыбячейка, Опеченская артель инвалидов.

Железнодорожный и гужевой транспорт. Железных дорог в районе нет. Наибольшее значение для района имеет дорога, проложенная вдоль правого берега реки Мсты и связывающая район с г. Боровичи. В пределах района эта дорога имеет множество подъездных путей.

Водные пути. Район пересекается с юго-востока на северо-запад рекой Мстой. Крупнейшим притоком Мсты в пределах района является Уверь, принимающая реку Съезжую. Из более крупных озер района можно назвать Болонье, Шабодры и Медведно. Общее протяжение водных путей района 127 *км.*

Связь. В районе находится 5 почт.-телегр. учреждений (1 районное отделение—Опеченский Посад, 1 штатное агентство—Перелучи и 3 нештатных агентства—Барышево, Горбино и Ровно).

Местный бюджет. Бюджет района на 1930—31 г. сведен в сумме 377,4 тыс. рублей, при чем собственные доходы района составят 87,6 тыс. рублей, а пособия из фонда регулирования 289,8 тыс. рублей. Сверх того от самообложения ожидается поступление в сумме 17,2 тыс. рублей, а пособие из фонда медпомощи составит 2,0 тыс. рублей.

Народное образование. *Школьная сеть* района состоит из 30 школ I ступени, 1 школы II ступени и 1 школы ШКМ. В с. Опеченском Посаде находится 1 школа I ступени. Во всех школах района в 1929/30 году было 1.950 учащихся. Из числа *детских* учреждений в районе находится 1 детколония (Ровно).

Учреждений *профессионального образования* нет.

Политико-просветительная работа ведется в районе 4 избами-читальнями, 1 б-кой и 1 клубом.

Грамотность. Среди населения района в возрасте 8 лет и старше по переписи 1926 г. число грамотных составляло 67,4%.

Здравоохранение. Из учреждений здравоохранения в районе находятся

Наименование лечебных учреждений	Местонахождение	Персонал: Медврачи	Персонал: Средн. медперс.	Число коек
Опеченская б-ца с амбулаторией	пос. Опеческий Пос.	2	3	20
Перелучский врачебный участ.	д. Перелучи	1	1	—
Борский фельдш. пункт	с. Бор.	—	2	—
Консультация для женщин и детей	с. Опеченский Пос.	—	—	—

Кроме того, в районе 1 аптека (пос. Опеченский посад) и 3 яслей на 25 коек.

РАЙОННЫЙ ЦЕНТР с. Опеченский Посад расположен на р. Мсте. Расстоян. до Ленинграда 320 *км*.

Связь. *Почта.* Опеченское почтовое отделение *телеграфа* нет, *телефон* междугородной сети есть (плата за 3 мин. разговора 1 р. 25 к.).

Путь следования из Ленинграда: железной дорогой до станции Боровичи Окт. ж. д. и далее 20 *км* по тракту Боровичи—Опеченский Посад.—Вышний Волочок. Отправление поездов с Московского вокзала площадь Восстания.

Райисполком п/о Опеченский Посад, тел. №№: Президиум—№ 5, Общий отдел—№ 8, РЗО и РАО—№ 11.

Президиум. Предс. Чистяков С. Н., секр. Морозов И. Н., члены: Николаев Н. Н., Шмырев И. И., Водоносова М. П., Семенов А. В., Калиничев П. В.

Завед. отделами и частями РИК'а: Орготдел—Морозов И. Н., РФО—зав. Николаев Н. Н., РЗО—зав. Шмырев И. И.

Специалисты в отделах и частях РИК'а: райагроном Брянцев Н. С., учагроном Гинтук Г. С., землеустроитель Загустин В. Н.

Райком ВКП(б). п/о Опеченский Посад.

Райком ВЛКСМ. п/о Опеченский Посад.

Нарсуд, п/о Опеченский Посад, нар. судья Круглов Н. Т.

Отделение связи (почта, телеграф, телефон). Опеченский. Посад, зав. Шишелев П. В.

Райбольница, зав. врач Душечкин И. И.

Школа I ст. зав. Кузнецов А. И.

Профклуб, райбиблиотека, кино-передвижка.

Кредитное т-во, предс. Кононов А. С.

Райсемполеводсоюз, предс. Калиничев П. В.

Районное ПО, предс. Гаврилов Н. П.

Учлеспромхоз, зав. Банзин.

Загот. пункт Госторга, зав. Звонков М.

Профорганизации: *Райпрофсовет*, предс. Белозеров И. В.; *групком совторгслужащих* предс. Малышев В. С.; *МК медсантруд*, предс. Матвеева Е. И.; *профуполн. союза водников*, Назаров П. А.; *сельхозлесрабочих*—Курлов, Ф. А.; *профуполн. союза связи* Уваров В. И., *сельбатрачком*, предс. Белозеров И. В.

Опочецкий район.

Опочецкий район расположен на крайнем юго-западе области в верхнем течении реки Великой по границе с Западною областью. Район образован в 1927 году при районировании б. Псковской губ. на территории б. Опочецкого уезда и до ликвидации округов входил в состав Псковского округа. Район граничит с севера с Пушкинским, с запада с Красногородским и с востока с Кудеверским районами. С юга район примыкает к Себежскому, Идрицкому и Пустошкинскому районам Западной области.

Среднелесистый, плотно населенный льноводный район с небольшим развитием кустарной промышленности.

Территория района занимает 1666 кв. *км*.

Население района на 1 января 1930 года исчислялось в 63.900 человек, в том числе в районном центре городе Опочке 7.500 человек. В пределах района находится 1.293 сельских населенных пунктов. На 1 кв. *км* территории района приходится 34 сельск. жителей. По *национальной* принадлежности среди населения района русские составляют 97,9%, евреи 0,9%, поляки 0,2%, латыши 0,2%, эсты 0,2%, немцы 0,1%, прочие 0,5%.

Административное устройство. В состав района входят: горсовет—1 (г. Опочка), сельсоветов—22.

№№ по порядку	Наименование сельсоветов [1])	Центр сельсовета	Расст. до РИК'а в *км*	Число населен. пунктов
1	Барабанский	д. Барабаны	1	50
2	Варыгинский	д. Лотовицы	18	42
3	Водобегский	д. Водобег	35	33
4	Высоковский	с. Высокое	7	65
5	Глубоковский	д. Глубокое	38	79
6	Гривский	с. Гривы	6	50
7	Звонский	с. Кресты	12	56
8	Исский	с. Исса	22	58
9	Каменский	д. Камено	30	66
10	Кореесельский	с. Сальниково	17	50
11	Колыхновский	д. Балахи	12	50
12	Крулихинский	с. Крулихино	30	90
13	Кудкинский	Кудка	8	71
14	Лобовский	ст. Есенники	25	64
15	Любимовский	с. Нестюгино	17	83
16	Матвеевский	с. Матвеево	30	43
17	Матюшкинский	с. Матюшкино	18	52
18	Новосельский	Бальтино	25	62
19	Петровский	д. Макушино	12	52
20	Полеевский	д. Полеи	22	28
21	Пригородный	Высохино	1	82
22	Рясинский	Рясино	17	67

[1]) Центры Звонского, Колыхновского и Любимовского сельских советов—не утверждены. Утвержденными центрами их являются: с. Звоны, д. Болото и с. Крошево. В связи с разукрупнением сети сельсоветов района, запроэктировано образовать дополнительных три района: а) Староселъский с центром в д. Староселье, Кисельковский с центром д. Кисельково и Сталинский с центром в г. Опочка (Наименование последнего требует разрешения ВЦИК'а).

Сельское хозяйство. Общее числохозяйств в районе в 1929 году составляло свыше 11.000, из них в мае 1930 г. было коллективизировано 2,1%.

На 1 сентября 1930 года в районе находились следующие *колхозы*:

№№ по порядку	Наименование колхозов	Местонахождение	Тип колхоза	Количество едоков	Пашни в *га*
1	«Высокое»	с. Высокое	с/х. ком.	121	192,0
2	«Победа»	с. Новоселье	»	101	100,0
3	«Кр. Треугольник»	с. Лобово	»	144	275,8
4	Кр. Октябрь	с. Колихново	с/х. артель	46	123
5	«Труд»	д. Мякиши	»	27	41,0
6	Любимовская	с. Кротово	»	35	41,0
7	Юн. Пролетарий	с. Канево	»	56	70,0
8	Комсомолец	д. Ковыряево	»	33	43,0
9	Победа	д. Накли	»	27	70,0
10	Жадринская им. Ленина	д. Жадро	»	31	34,0
11	Победа Ильича	с. Рясино	»	24	200,0
12	Комсомол	с. Ворыгино	»	29	60,0
13	Труженик	д. Дристково	»	23	45,0
14	Искра	д. Котково	»	43	31,5
15	Свобода	д. Черепяги	»	49	80,0
16	Кр. Куст	с. Борисово	»	40	49,0
17	Кр. Треугольник	д. Булыги	»	45	51,0
18	1-го мая	с. Глубокое	»	52	82,0
19	Большевик	д. Макушино	»	22	23,5
20	Октябрь	с. Матвеево	»	94	134,0

В районе находится *совхоз* «Красный пахарь» Льнотреста в с. Петровское, с филиалом в с. Крулихино.

Ветпункты:

1. Кореесельский Ветер. фельдш. участок с. Сальниково Корельского с/с.
2. Матвеевский ветер. фельдшучасток с. Матвеево Матвеевского с/с.
3. Ветпункт при больнице в г. Опочке.

Агропункты:

1. Высоковский Ком. Высокое.
2. Рясинский с. Рясино.
3. Новосельский Ком. Победа.
4. Лобовский Ком. Кр. Треугольник
5. Матюшкинский с. Матюшкино.

Площади главнейших угодий в районе составляют: пашня 50.800 *га*, покос 22.800 *га*. Общая лесная площадь равняется 31.636 *га*, в том числе под лесами местного значения 10.320 *га*.

Промышленность. *Цензовая промышленность* представлена в районе 8 действующими заведениями.

Наименование предприятий	Форма подчинения	Владелец	Адрес	Списочное число на 1/VII 1930 г.			Главнейшие изделия	Примечание.
				Рабочих	Мл. обсл. перс.	Служащ.		
1. Кирпичные заводы № 1 и 2. . .	Проч. гос.	Райпромкомбинат,	Г. Опочка.	76	1	1	Кирпич строит.	
2. Торфоразраразработка «Светоточь»	»	Горсовет, экспл. Промкомбинат.	»	140	—	1	Торф.	Свед. даны на 1/V-30 г.
3. Петровский винзавод.	ВСНХ местн.	Облспиртотрест.	С. Петровское.	43	1	9	Спирт сырец и ректификат.	
4. Глубоковский винзавод	»	»	С. Глубокое.	23	3	5	Спирт сырец.	
5. Владимирск. винзавод	»	»	Ст. Постюгино.	2	3	4	»	
6. 4 Госкожзавод. .	Проч. гос.	Промкомбинат.	Г. Опочка,	64	5	4	Кожи.	
7. Опочецкий электростанция . . .	»	»	»	12	—	—	Электроэнергия.	Свед. даны на1/VI-30г.
			Итого по району	360	13	24		

Мелкая промышленность была представлена по данным кустарной переписи 1929 года 2665 заведениями с 3220 участниками производства. Из гнезд кустарной промышленности в районе находятся: Водобегское колесное гнездо (66 пром. един. с 98 участ.), Мякишевское бондарное (336 пром. един. с 448 участ.), Похомовское по добыче камня (115 пром. един. с 188 участ.) и Серовское по добыче гравия (134 пром. един. с 134 участ.).

Торговля. На 1 января 1930 г. в районе имелось 100 заведений, из них 66 находилось в г. Опочка. По социальным секторам сеть распределялась следующим образом: госторговля 13 заведений, кооперация 75 заведений и частная торговля 12 заведений. Торговый оборот района за 1928/29 хоз. год составил 6.923 тыс. рублей, в том числе на обобществленный сектор приходилось 6.328,7 тыс. рублей.

Кооперация. В районном центре находятся: Опочецкое райпо, Опочецкий райльносоюз, охотрыбартель, Опочецкая артель инвалидов. В остальной части района находится: 40 отделений райпо, 57 поселковых товариществ: Киселковское, Баталовское, Коленидовское, Болотовское, Серовское, Б. Сурохновское, Коровкинское, Ст.—Сельское, Репенинское, Дубровское, Б. Семеновское, Б. Коптехское, Малышевское, Китовское, Апимововское, Белохребтовское, Воронинское, Гребеневское, Костровское, Желобовское, Каменское, Лотовицкое, Притчинское, Клиновское, Китовское, Тешенское, Зиморевское, Коб. Горское, Кировское, Деяновское, Частихинское, Болготовское, Горское, Ручьевское, Печуринское, Попковское, Поповское, Карташевское, Матюшкинское, Шлепехинское, Трубечинское, Макушинское, Мяловское, Костровское, Щербовское, Масловское, Звонское, Пухловское, Ессениковское, Зябковское, Котловское, Гужевское, Тулаевское, Зелновское, Козловское, Тереховское, Михновское, металлартель «Красный Молот», древообд. артель «Начало», кожев. артель «Достиженье», 2 артели по обработке льна «Труженица» и «Объединенный Труд» и Тереховская рыбартель.

Железнодорожный и гужевой транспорт. Район пересекает линия Октябрьской жел. дороги Псков—Опочка и линия Моск. Бел.-Балт. ж. дор. Опочка—Полоцк. Общее протяжение железных дорог района 60 *км*. Наиболее крупной станцией района является Опочка (грузооборот в 1928/29 году 88,8 тыс. тонн). Районный центр Опочка является важнейшим гужевым узлом района. От районного центра дороги расходятся на Красный, Остров, ст. Тригорскую, Новоржев, Кудевер и в пределы западной области через Волково и через Званы.

Водные пути. Главной водный артерией района является сплавная река Великая, пересекающая район на протяжении почти 80 *км*. Из притоков Великой район орошают Кудка с Изгожей и Исса. Крупных озер в районе нет. Общее протяжение водных путей района 290 *км*.

Связь. В районе находится 8 почт.-телегр. учреждений (1 районное отделение — Опочка, 1 штатное агентство—Глубокое и 6 нештатных агентств—Пальтино, Есенники, Кротово, Опочка, Исса и Вощагино).

Местный бюджет. Бюджет района на 1930/31 г. сведен в сумме 699.4 тыс. рублей, при чем пособия из фонда регулирования составят 504,2 тыс. руб. а самообложение 66,5 тыс. рублей. Самостоятельный бюджет имеет г. Опочка (361,5 тыс. рублей).

Народное образование. *Школьная сеть* района состоит из 80 школ I ступени, 2 школы семилетки и 1 школы колхозной молодежи. Во всех школах района в 1929/30 уч. году было 4.993 учащихся.

Из числа *детских* учреждений в районе находятся: 1 детсад и 1 детдом (в г. Опочка).

Из учреждений *профессионального образования* в районе находится: Агропедтехникум (г. Опочка). *Политико-просветительная работа* ведется в районе 8 избами-читальнями, 3 библиотеками, 1 клубом, и 1 домом крестьянина.

Грамотность. Среди населения района в возрасте 8 лет и старше по переписи 1926 г. число грамотных составляло 59,5%.

Здравоохранение. Из учреждений здравоохранения в районе находятся:

Наименование лечебных учреждений	Местонахождение	Персонал. Медврачи	Персонал. Средн. медперс.	Число коек	Число зубврачей
Советская больница	гор. Опочка	4	13	75	—
Центральная городская амбулатория	»	—	—	—	—
Амбулатория страхкассы	»	—	—	—	—
Болгатовский врачебный участок	с. Болгатово	1	2	—	—
Мавринский » »	» Маврино	—	—	—	—
49 врачебный участок Окт. ж. д.	ст. Опочка	1	2	—	1
Матошкинский фельдшерский пункт	с. Матошкино	—	1	—	—
Матвеевский » »	дер. Матвеево	—	1	—	—
Венерологический пункт	гор. Опочка	1	1	—	—
Консультация для женщин и детей	»	1	2	—	—

Кроме того в районе 1 аптека (гор. Опочка) 1 ясли на 20 коек.

РАЙОННЫЙ ЦЕНТР. Гор. Опочка расположен на железной дороге Псков—Полоцк. Расстояние до Ленинграда 410 *км.*

Связь: *Почта*—Опочецкое почтовое отделение, *телеграф* есть, *телефон* междугородной сети есть (плата за 3 мин. разговора 1 р. 55 к.).

Путь следования из Ленинграда железной дорогой до ст. Опочка Окт. жел. дор. через Псков. Отправление поездов с Варшавского вокзала.

Райисполком, гор. Опочка.

Президиум. Предс. Мартынов, Н. Т., секр. Винарский, В. Ф., члены: Розенберг, К., Иванов Р., Чижевский, Ф. Я., Иванова, О., Савельева.

Завед. отделами и частями РИК'а. Оргчасть—зав. Харитонов. И. Н., Плановая ком.—Парфенов, РФО—зав. Иванов, Р, РЗО—зав. Розенберг, К., КСО—зав. Клюкин, РАО—нач. Яржин, Г. Я., верб. бюро—зав. Сапожников, инсп. торговли Ульянов, секр. по женработе Винарская, А.

Специалисты в отделах и частях РИК'а: райагроном Павлов, райземустроитель Польский, агроном-льновод Федоров, мелиоратор Васильев, райзоотехник Шубин, ветврач Бобинский, врач Логвинский.

Горсовет, гор. Опочка, Пушкинская, № 6, т. № 93.

Президиум. Пред. Чижевский, Ф. Я., зам. Предс, Г. С., секр. Васильев, Д. В., члены: Карпова, А. А., Колейс, Я. Я., Шемелинский, Д. М., Ешусин, И. М., канд. Кузьмин, Д. М.

Гор. коммун. отдел. Зав. Лебедев, техник Кашеренинов, А. М., бухг. Ильин, П. А.

Пожарная охрана. Нач. депо пож. охр. Телепнев, И. Я., брандмейстер Хвощинский, В. В.

Райком ВКП(б) Пушкинская, 6.

Райком ВЛКСМ.

Прокуратура, Ленинская, № 56, т. № 11, прок. Саркан, З. Р.

Нарсуд, Ленинская, № 56, т. № 11, нар. судьи Васильев и Иванов.

Нарследователь Архипов, И. В.

Суд. исполнитель Михайлов, И. М.

Отделение связи, Советск. площ.. Малый корпус, т. №№ 94, 59, зав. Шемелинский, Д. М.

Промкомбинат (Объед. все пром. и ком. предпр. гор. и района) Ленинская ул., 25, т. 53.

Гор. амбулатория, Завеличье-Бисерово, зав. врач Петлюк.

Страх. амбулатория, Ленинск. № 53, зав. врач Логвинский.

Сов. больница, Завеличье-Бисерово, т. № 17. зав. врач Логвинский, хир. Соловьев, врачи: Телепнева, Гричевская, Богданова.

Аптека, Ленинск., № 28, т. № 32, зав. Белостоцкий.

Детясли и консультация, Набережная, № 5, зав. врач Богоявленская.

Детсад, Ленинск., № 5, зав. Тивилина.

Детдом, Ленинск., № 59, зав. Ананьев.

Агропедтехникум, Ленинск., № 20, т. № 24, зав. Владимиров, И. В.

Школа Крест. Молодежи.

Школа 7-летка.

Школа 7-летка при ж. д. ст. Опочка.

Инвалидн. дом, Киевск. шоссе, 3 *км*, зав. Гейде.

Агентство Госбанка, Сов. пл., Малый корпус, т. № 76, зав. Барельбаум.

Кредитное Т-во, Коммун. № 7, т. № 35, предс. Арынин.

Райгорпо, Ленинск., № 23, т. № 19, предс. Смородин.

Райльносоюз, Коммун., № 6, т. № 68, предс. Морозов.

Раб. огородн. кооперация, Коммун., № 35, т. № 45, предс. Колейс, Я. Я.

Артель «Красный Молот», Ленинск., № 17, т. № 31, предс. Герит.

Артель «Достижение», ул. Зиновьева, № 2/1, предс. Фаддеев.

Артель «Объедин. Труд», Коммун., № 6, предс Ефимов.

Артель «Труженица», предс. Карпова, А. А.

Артель инвалидов, Коммун., № 8, предс. Слесарев.

Промкомбинат, Ленинск., № 35, т. № 53, дир. Ламберг, А. И.

Издается в г. Опочке районная газ. **«Колхозная стройка»**.

Ораниенбаумский район.

Ораниенбаумский район вытянут по побережью Финского залива. Район образован в 1927 году при районировании б. Ленинградской губернии на территории б. Троцкого уезда и до ликвидации округов входил в состав Ленинградского округа. Район граничит с запада с Котельским, с юга с Волосовским и Красногвардейским и с востока с Ленинградским пригородным районами. Северный рубеж района образует Финский залив.

Хорошо связанный с Ленинградом, приморский район с преобладанием интенсивных форм сельского хозяйства молочного направления и развитыми внеземледельческими промыслами (рыболовство, кустарная промышленность). Среди населения района значительным числом представлены нацменьшинства (ижоры, финны, эсты).

Территория района занимает 1677 *кв. км.*

Население района на 1 января 1930 года исчислялось в 43.400 человек, в том числе в районном центре—городе Ораниенбауме 9.500 человек. В пределах района находится 263 сельских населенных пункта, На 1 *кв. км* территории района приходится 22 сельск. жителя. *По национальной* принадлежности среди населения района русские составляют 66,5%, финны 15,2%, ижоры 10,1%, эсты 5,1%, поляки 0,6%, немцы 0,5%, латыши 0,4%, евреи 0,3%, прочие 1,3%.

Административное устройство. В состав района входят: горсовет—1 (г. Ораниенбаум), сельсоветов—23 (см. табл. 1 на след. стр.).

Сельское хозяйство. Общее число хозяйств в районе в 1929 году составляло 8.618, из них в мае 1930 года было коллективизировано 7,7%. На 1-ое сентября 1930 г. в районе находились следующие колхозы (см. табл. 2 на след. стр.).

Ветпункт находится в г. Ораниенбауме.

Агропункты находятся: 1. Ораниенбаумский. 2. Ковашевский. Ковашевский с/с. п. о. Калище. 3. Копорье. Копорский с/с. п./о. Копорье.

P A C

КАРТА ОПОЧЕЦКОГО РАЙОНА

ГРАНИЦЫ РАЙОНА
» » С-СОВЕТОВ
ЦЕНТРЫ » »
ЖЕЛ. ДОРОГИ
ГУЖ » »
РЕКИ

П У Ш К И Н С К И Й
Н О В О Р Ж Е В С К И Й
К У Д Е В Е Р С К И Й
Р А Й О Н Ы
З А П А Д Н А Я О Б Л А С Т Ь

РАМЕННИКОВО, БЫКИ, СТЕПАНЬКОВА, ВАХЛИЦЫ, ИССА, МАКИШИ, ВОЛХОВА, МЕДВЕДОВА, КОСТКИНО, КОРТАШИ, МАТЮШКИНО, БОРОДЫ, РИССА, ПОЛИЕВА, СОЛПА, СТРЕЛИЦЫ, КОРОВКИНА, НИВА, ТАТАРКИНА, СЫРОХНОВО, ПОРАДКИНА, Р. ВЕЛИКАЯ, БЕЛКИ, БАРАБАНЫ, ЕМЕЛЬЯНЦЕВО, СЕРОВА, ПУРЫШЕВО, МАКСИМИХА, ШУРУПОВО, ВАРЫГИНО, ЛОТАВИЦЫ, КИРОВА, КОСТЕЛЕВО, МАСЛОВО, ПРЫЖКИ, ВОЛКОВА, ОБАБИНЦЫ, СЕРОВА, ЧИШКИНА, СУШОВА, БАРСАНОВА, ГОЛОШАНЫ, ОПОЧКА, ИВАГИНА, ВЫСОЛИНО, СТ. ОПОЧКА, РОГАТКИНО, СУМАРОКОВО, МАКУШИНО, ТАБОЛИНА, ЖУКОВО, АВДЕЕВО, ПОВАЛЮХИНА, ИСЛАН, ГРИВЫ, АМОСОВА, ШУБЫ, ПОВЛИХИНА, ВЫСОКОЕ, ШИЛЬСКА, СЕЛЬНИКОВО, ЛАПТЕВА, БУЛЫГИ, ЩЕРБЫ, ЖУРАВЫ, ХРЕНЕВА, БАЛТИНА, АКАТОВО, МИРОЕДОВА, СЕРИНО, ПЕРЕПЕЧИНО, МАШУРЫ, ЗАПЕКЛЕВО, ГОРОДИЩЕ, КАРПО-ВО, ЛОДЫГИНО, СОЛОМАЗИ, ГЛУШКОВА, МАТВЕЕВО, ЛИСТВИНКА, МИРОЕДЫ, СТЯКЛИНА ГОРА, ОРУБАНОВО, ШКЕЛЕВО, КОЗЫРЯЕВА, САЛЬНИКОВО, ПЯНОВО, КОЛОШИНО, РАЗРЯДИНА, БАХАРЕВО, КОПЫНОВА, ОПЛЕШКИ, ГУЖЕВА, КУТКОВО, ЯГУРЬЕВА, МОЧАЛОВО, ЕССЕННИКИ, ЛЕТАШЕВА, КОЗИНО, ШЕЛИКИНО, БАЛАХИ, КОЛЫХНОВО, ПРИЦЫ, КЛОКОВО, КОМИССАРЫ, КАСИЛОВА, ПОДЛИПЬЕ, ЖАДЫ, КУРОВА, ПАХОМОВО, БУКИНА, ЗВОНЫ, БАБИТИНО, ПОЛЕХНОВО, БОРОВКИ, БАБОКОВО, ОЗ. КУДО, ШЕВЕЛЕВО, ЛЕВОНОВО, ЛОБОВО, ПОЛЕЙ, ЖГАНОВО, ТЕРЕХИ, ДРИСКОВО, ЗЯБКИ, КУДЕКОВО, МОСЯГИНО, МАШУКОВО, ЧИХАЧИ, ДУБРОВЫ, ВЕЛЕЦА, ВЕЛЬНИЦА, ПЛ. ПОДШИВАЛОВСКАЯ, ЧЕРНОГУЗОВА, ПЕЛАГЕИНА, ГОРЯЧЕВА, ЛЮБИНА, ЛИБИЦЕВО, ПОКРОВСКОЕ, БЕЗДЕДОВО, (КОРОТОВО) КОРОШЕВО, МЕНЬЩИКОВА, ВЕДЕРНИКОВА, КУДКА, МАВОЛОК, РЯСИНО, ГЛУБОКОВА, СМЕШЕВА, ПЛУТАН, ЛОЛИНИДОВА, ТОЧИНО, ОЛИНА, КРАСИХИНА, ДОРОШЕВО, ПЕСТОВО, БАРКИНА (БАБКИНА), МАМОНТОВА, ВОРОНОВА, ЛУЖНИЦЫ, НОРКИНО, СТОЛБОВА, КРЫТЛИ, ГРЕБНЕВО, КАМЕННОЕ, ОЗ. КАМЕННОЕ, РЫЧКОВО, СТРИЛИНА, МЕЛЕНКА, ДЕРЕВЕНЬКА, АРТЮХОВА, ХРЕНЕВО, ГАРУСОВА, РУДНИХИНО, ГЛУБОКОЕ, АНДРЕХНОВО, КОЗЛОВО, ПОПОВА, ВОДОБЕГ, ГОРЕЛ БУДКА, РЫГОЗЫ, УБЕРЕЛИЧИ, ВЛАДЫЧКИНО, АГАФОНОВО, МОСТИЩИ, ХРЕНЕВО, БАЛАКОНЦЕВО, КРУШИНИНА, НОВОДЖЕВСК Р., АТАИХА, ЗУБОВА, ЦЕРКОВНАЯ, МЫЛЬНИНА, ИВАХИНА, КОЧАНОВО, ВЫСОЦКОЕ, РУЧКИНА, РАКОВА, КРУЛИХИНО, СКОРОХОВА, БОЛОГОТОВО, ПЕЧУРИНА, БАРАУСОВО, КОЛТЕВА, РУСИНА

5 0 5 10 В.
2 0 2 4 6 8 10 12 КМ.

№№ по порядку	Наименование сельсоветов.	Центр сельсовета.	Расст. до РИКа в км	Число населен. пунктов
1	Бабигонский	д. Сашино II	13	23
2	Бронинский	» Бронна Верх.	6	18
3	Венковский	» Венки	3	13
4	Верхний	» Воронино	30	5
5	Витинский	» Витино	38	10
6	Глобицкий	» Петровицы	59	16
7	Гостилицкий	» Гостилицы	23	10
8	Дятлицкий	с. Дятлицы	29	8
9	Жабинский	д. Жабино Бол.	40	11
10	Забородский	» Елагино	28	11
11	Заостровский	» Муховицы	30	9
12	Илликовский	» Иллики Бол.	6	13
13	Калищенский	д. Ст. Калище	45	13
14	Ковашевский	с. Коваши	34	10
15	Копорский	» Копорье	67	22
16	Лебяжский	» Лебяжье	22	10
17	Ломаховский	д. Ломаха	70	10
18	Мартышкинск.	п. Мартышкино	2	3
19	Мишеловский	д. Мишелово	28	5
20	Нижний	» Терентьево	30	9
21	Пограничный (Керновск.)	» Керново Нов.	58	11
22	Центральный	д. Ст. Медуши	40	18
23	Шепелевский	» Гора Валдай	31	5

Из числа с/советов являются нацменск. (финскими): Бабигонский, Илликовский.

4. Лопухинка. Центральный с/с. п. о. Лопухинка.

5. Гостилицы. Гостилицкий с/с. п/о. Гостилицы.

Машинотракторн станций в районе нет. Конно-тракторных станций нет.

Площади главнейших угодий в районе составляют: пашня 17900 *га*, покос 17400 *га*. Общая лесная площадь в районе составляет 88588 *га*, в том числе 18507 *га* под лесами местного значения.

Промышленность. *Цензовая* промышленность представлена в районе 4 действующими заведениями (см. табл. на след. стр.).

Мелкая промышленность была представлена по данным кустарной переписи 1929 г. 870 заведениями с 1160 участниками производства. Из гнезд кустарной промышленности, в районе находится Мишеловское корзиночное гнездо (230 пром. един. с 348 участ.).

Торговля. На 1 января 1930 г. в районе имелось 118 торговых заведений, из них 63 находилось в Ораниенбауме. По социальным секторам сеть распределялась следующим образом: госторговля 6 заведений, кооперация 89 заведений и частная торговля 23 заведения. Торговый оборот района за 1928-29 хоз. год составил 6667,5 тыс. рублей, в том числе на обобществленный сектор пришлось 5.997,6 тыс. рублей.

Кооперация. В районном центре находятся: Ораниенбаумское райпо «Искра» с 5 магазинами.

№№ по порядку	Наименование колхозов	Уставная форма.	Местонахождение	Колич. населен.	Колич. зем. в *га*
1	«Труд-Кумолово»	Коммуна	Ломоховский с/с п/о Копорье	89	240
2	«Красное Знамя»	»	Забородский с/с п/о Гостилицы	154	296
3	«Вперед»	С/х артель	Бабигон. с/с п/о Петергоф	404	218
4	«Каловиц»	» »	» » » »	119	67
5	«им. Сталина»	» »	» » » »	63	28
6	«Бронка»	» »	Броницкий с/с п/о Ораниенбаум	171	107
7	«Вало»	» »	Броницкий с/с п/о Ораниенбаум	35	9
8	«Витинская»	» »	Витинский с/с п/о Витино	32	12
9	«Им. Сталина»	» »	Гостилицкий с/с п/о Гостилицы	41	39
10	«Пролетарьевка»	» »	Жабинский с/с п/о Витино	41	152
11	«Вперед»	» »	Заостровский с/с п/о Гостилицы	40	15
12	«Краснофлотец»	» »	Копор. с/с п/о Копорье	49	76
13	«Весна»	» »	» » » »	33	40
14	«Электроминец»	» »	» » » »	58	74
15	«Доброе начало»	» »	» » » »	87	115
16	«Восход»	» »	» » » »	55	75
17	«Пионер»	» »	Коваш. с/с п/о Калище	114	40
18	«Смычка»	» »	» » » »	44	25
19	«Заря Социализма»	» »	Лебяжский с/с п/о Лебяжье	72	43
20	«Красная Горка»	» »	» » » »	64	31
21	«Красный Рыбак» (рыбац.)	» »	Шепелевский с/с п/о Калище	190	43
22	«Мишеловская«	» »	Мишеловский с/с п/о Гостилицы	48	33
23	«Труд» (рыбацк.)	» »	Ст. Калищенск. и Калище	86	28
24	«Ускуля»	» »	Вейковский с/с п/о Ораниенбаум	54	34

В районе находятся *совхозы*:

1. «Гостилицы» Гостилицкий с/с. Молочно-Огор. треста. п/о. Гостилицы.
2. «Бор» Гостилицкий с/с. Молочно-Огор. треста п/о. Гостилицы.
3. «Копорье» Гостилицкий с/с. Молочно-Огор. треста п/о. Гостилицы.
4. I Л-град трудколония дом лишения свободы Лен. Обл. Адм. Отдела. Петергоф.
5. Страховик Акц. О-во Продуктопереработка в 4 *км.* от ст. Ораниенбаум.
6. Мордвиновский с.-х. техникум им. Сотникова. Отд. Нар. Обр. в 1 *км.* от Мартышкина.
7. «Дубки» Союз Плодоовощь.

Наименование предприятий	Форма подчинения	Владелец	Адрес	Списочное число на 1/VII—30 г. Рабоч.	Мл. обсл. перс.	Служ.	Главные изделия	Примечание
1. Ижорский песочно-гравийный карьер	Проч. гос.	Гороткомхоз	Ст. Б. Ижора	193	9	12	Гравий. Песок	Свед. даны на 1/VI-30 г.
2. 10-й лесопильн. завод.	Кооп. пром.	Артель «Промкооплес»	Г. Ораниенб.	161	4	15	Пиломатериал	
3. 216-я мельница им. Калинина . . .	Нарк. РСФСР	Акц. О-во «Союзхлеб»	»	—	—	—	—	Бездейств. в 1929—30 г.
4. Ораниенбаумская типография.. .	Проч. гос.	Горсовет	Г. Ораниенб.	17	1	3	Набор. Печать	Свед. даны на 1/V-30 г.
5. Ораниенбаумская электростанция.	»	»	Г. Ораниенб.	12	—	2	Электроэнергия	Свед. даны на 1/VI-30 г.
			По району . .	383	14	32		

Ораниенбаумский Райплодоовощсоюз, Ораниенбаумский Райколхозсоюз, Рыбартель «Чайка», Ораниенбаумский райжилсоюз. В остальной части района находятся: 30 отделений райпо, 31 поселковое товарищество, рыбартель «Штурвал» (Калище), Ораниенбаумская охотрыбартель с 7 ячейками, Копорский Труженик, металлич. артель, Смолокур и 4 корзиночных артели: Мишеловская, Кр. Деревня, Порожский Труд и Ильинская.

Железнодорожный и гужевой транспорт. Район пересекают 2 линии Окт. жел. дор. Ленинград—Ораниенбаум и Ораниенбаум—Котлы—Веймарн на протяжении 75 *км.* Наиболее крупной станцией района является Ораниенбаум (грузооборот в 1928-29 г. 120,1 тыс. тонн). Главнейшими гужевыми дорогами района служат на севере дорога, проходящая по побережью Финского залива, параллельно железнодорожной линии Ленинград—Ораниенбаум—Котлы, на юге — Нарвское шоссе. Центральную часть района прорезает дорога—Ораниенбаум—Котлы. От селений, расположенных на дороге Ораниенбаум—Копорье, проложены гужевые пути к побережью Финского залива, к Нарвскому а также к главнейшим дорогам пригородного района от селения Копорье проложена дорога на Волосово.

Водные пути. Район прилегает к Финскому заливу. Реки района незначительны по размерам и допускают только весенний молевой сплав. Наиболее крупными реками района являются: Систа, Воронка, Коваш. Крупных озер в районе также не имеется. Наибольшими по величине и по значению в рыболовстве являются озера: Горовалдайское, Черное, Калащенское, Лубенское и Заозерское.

Связь. В районе находится 19 почт.-телегр. учреждений (1 районное отделение Ораниенбаум, 7 штатных агентств—Гостилицы, Калище, Копорье, Лебяжье, Лопухинка, Мартышкино и Старый Петергоф, 1 отделение — Петергоф и 10 нештатных агентств — Большая Ломаха, Витино, Глобицы, Гора-Валдай, Ижора Большая, Коваши, Коммуна «Трудовая», Лужки, Порошки и Систо-Палкино).

Местный бюджет. Бюджет района на 1930-31 г. сведен в сумме 771,0 тыс. рублей, при чем собственные доходы района составят 297,9 тыс. рублей, а пособия из фонда регулирования 473,1 тыс. рублей. Прочие поступления района: от самообложения 50,0 тыс. рублей, из фонда медпомощи 14,7 тыс. рублей. Самостоятельную смету доходов и расходов имеет г. Ораниенбаум, сведенную в сумме 473,0 тыс. рублей.

Народное образование. *Школьная сеть* района состоит из 73 школ I ступени, 2 школ девятилеток, 1-й семилетки и 3 школ колхозной молодежи. Из общего числа школ в гор. Ораниенбауме находятся: 2 школы I ступени, 1 школа девятилетка и 1 семилетка. Во всех школах в 1929/30 уч. году было 4.286 учащихся.

Из числа *детских учреждений* в районе находятся: 1 очаг и 1 детский дом. Учреждения *профессионального образования* в районе представлены: Лесным техникумом, находящимся в г. Ораниенбауме (232 учащихся), Мордвиновским техникумом животноводства на ст. Мартышкино (122 учащ.) и курсами при Мордвиновском техникуме животноводства—ст Мартышкино. Во всех учреждениях профобразования в 1929/30 уч. году было 378 учащихся. *Политикопросветительная* работа ведется в районе 6 избами-читальнями, 1 клубом, 1 библиотекой и 1 домом крестьянина.

Грамотность. Среди населения района в возрасте 8 лет и старше по переписи 1926 г. число грамотных составляло 85,6%.

Здравоохранение. Из учреждений здравоохранения в районе находятся (см. табл. на след. стр.).

РАЙОННЫЙ ЦЕНТР. Город Ораниенбаум расположен на железной дороге Ленинград—Ораниенбаум. Расстояние до Ленинграда 40 *км.*

Связь: *Почта.* Ораниенбаумское почтовое отделение, *телеграф* есть, *телефон* междугородной

Наименование лечебных учреждений	Местонахождение	Персонал		Число коек	Зубврачи
		Медврачи	Средний медперсонал		
Гостилицкая б-ца с амбул.	С. Гостилицы	1	3	10	—
Копорский вр. уч. с амбул.	» Копорье	1	3	15	—
Ковашевская б-ца с амбул.	» Коваши	1	2	10	—
Ораниенбаумская участк. б-ца с амбулат.	Гор. Ораниенбаум.	3	5	28	1
17 амбул. Рокка со стац.	» Ораниенбаум.	4	2	—	1
Жибинский врачебн. амбул. участ.	С. Жибино.	1	1	—	—
Лебяженская амбулатор. .	Сел. Лебяжье.	1	1	—	—
Лопухинский врач. участ.	» Лопухинка.	1	1	—	—
32 врач. участ. Окт. ж. д.	Ст. Ораниенбаум.	1	1	—	—
Консультация для женщин и детей	Гор. Ораниенбаум.	—	—	—	—
Консультация для женщин и детей	Сел. Калище.	—	1	—	—

Кроме того в районе 1 аптека (гор. Ораниенбаум) и 1 ясли на 15 коек.

сети есть (плата за 3 минут разговора 15 коп.).

Путь следования. Из Ленинграда железной дорогой до ст. Ораниенбаум Окт. ж. д. Отправление поездов с Балтийского вокзала.

Райисполком, гор. Ораниенбаум, пр. Юного Ленинца, № 45, т. № 68-през., № 103-Общ. отд.

Президиум. Предс. Платонов И. Ф., секр. Дюковский М. А., члены: Пустаков, Артемьев, Андреев, Фролов, Будунов.

Завед. Отделами и частями РИК'а: РФО — зав. Плешаков, РЗО—зав. Артемьев, РАО—нач. Будунов, РКИ—зав. Андреев, инсп. ОНО Куттанен Ф. И., инсп. политпросвета Котолайнен М. А.

Специалисты в отделах и частях РИК'а: райагроном Горшков А. Н., райземустроитель Трифонов, раймелиоратор Громов, райветврач Иванов, райтехник Домбровский В. И., строительный десятник Меркулов М. И., дорожные десятники Яковлев Ф. С. и Корзинин.

Горсовет, г. Ораниенбаум, пр. Юн. Ленинца, № 45, т. № 146.

Президиум. Предс. Платонов И. Ф., секр. Савельев Н. А., члены: Никитин М. И., Черногубов К. И., Попов И. И.

Завед. Отделом Мест. хоз-ва. Никитин М. И.

Райком ВПК (б), Любимовск., № 7, т. № 99.

Райком ВЛКСМ, Любимовск., № 7.

Прокуратура, пр. Юн. Ленинца, № 28, т. № 2, прок. Сибирякова.

Нарсуд, пр. Юн. Ленинца, № 28, т. № 2, нар. судья Орлов.

Суд. исполнители: Розинов и Прокофьева.

Нотариус Сыркин.

Почта, центр. телегр. и телеф. станция, пр. Юн. Ленинца, № 4.

Гор. больница, Ленинск., № 12, т. № 69, зав. Лернер, Л. И.

Амбулатория (жел.-дор.), зав. Дулько.

Пункт Охраны Матмлада, Ленинская № 12, врач Попова С. П.

Аптека, пр. Юн. Ленинца № 37, т. № 62, зав. Перуштейн, К. Я.

1-ая школа, Ленинская, № 17.

2-ая школа, Морск. ул., № 3, тел. № 53.

3-ья школа, Кр. слобода, т. № 36.

4-ая школа, Морская, № 2.

5-ая школа, Любимовск. ул.

6-ая школа, Морск. ул.

Лесной техникум, Большой дворец.

Сельско-хоз. техникум, Мордвиново.

Деточаг, Ленинская № 12, зав. Баранова, М. А.

Детясли, Ленинская № 12, зав. Лернер, Л. И.

Гор. библиотека, Ленинградск., № 4, зав. Соболева.

Гор. кино-театр, Пр. Юн. Ленинца, т. № 112.

Профсоюзный клуб, Иликовская, № 2, зав. Фельдман.

Правление П. О. „Искра", Ленингр. № 4.

Райплодоовощсоюз, пр. Юн. Ленинца, № 32, т. № 39, зав. Новоселов.

Райколхозсоюз, пр. Юн. Ленинца, № 32, т. № 39, зав. Кузнецов.

Райжилсоюз, пр. Юн. Ленинца, № 38, т. № 44, зав. Лихачев.

Лесопильный зав. Новая № 1, т. № 112, зав. Ершов.

Типография Горсовета, пр. Свердлова, № 12, т. № 81, зав. Ярилов.

Электростанция, Кривая, зав. Иванов.

Вальцовая мельница, Ст. Спасательная. т. № 72, зав. Яльченко.

Склад утиль сырья, Любимовск. ул., зав. Блок.

Железно-моск. лавка РИК'а, пр. Юн. Ленинца, № 16, т. № 28, зав. Зиниченко.

Нефтесклад, Новая улица.

Профорганизации: *грк совторгслужащих*, т. № 56, предс. Прокофьев; *мк совторгслужащих*, т. № 146, предс. Савельев; *мк строителей*, предс. Федоров; *грк медсантруд*, предс. Турченяк; *нарпит*, предс. Бороненко; *рабпрос*, т. № 53, предс. Цыпляков; *мк коммунальщиков*, т. № 63, предс. Зверев; *сельхозлесрабочих, — деревообделочников* т. № 122.

Оредежский район

Оредежский район расположен к югу от Ленинграда по линии Октябрьской жел. дор. Ленинград-Витебск. Район образован в 1927 году при районировании Ленинградской области из частей Лужского, Троцкого и Новгородского уездов. До ликвидации округов район входил в состав Лужского округа. Район граничит с севера с Тосненским и Красногвардейским, с запада с Лужским, с юга с Батецким и с востока с Черновским и Новгородским районами.

Хорошо связанный с Ленинградом сравнительно редконаселенный район полеводческого направления сельского хозяйства со значительно представленной фабрично-заводской промышленностью (Тарковичи), небольшим распространением кустарных промыслов при развитом отходе на транспорт лесные заработки.

Территория района занимает 1832 *кв. км.*

Население района на 1 января 1930 года исчислялось в 27300 человек. В пределах района находится 338 сельских населенных пунктов. На 1 *кв. км.* территории района приходится 14 сельских жителей. *По национальной* принадлежности среди населения района русские составляют 93,8%, ижоры 1,9%, эсты 1,4%, латыши 1,3%, поляки 0,6%, немцы 0,1%, финны 0,1%, прочие 0,8%.

Административное устройство. В состав района входят: сельсоветов—19.

№№ по порядку	Наименование сельсоветов	Центр сельсовета	Расстояние до РИК'а в *км.*	Число населен. пунктов.
1	Бельский	с. Белое	7	17
2	Березнецкий	д. Нов. Березно	37	11
3	Березицкий	» Березицы Мал.	36	18
4	Бутковский	с. Бутково	7	19
5	Волкинский	д. Волкино	30	9
6	Волосковский	» Волосково	30	12
7	Горынский	» Горыни	18	17
8	Каменно-Полянский	с. Кам. Поляны	—	12
9	Кременский	д. Кремено	39	26
10	Никулькинский	» Никулькино	29	7
11	Новинский	п. Новинка	46	26
12	Пантелеевский	» Оредеж	0	34
13	Печковский	д. Печково	24	11
14	Пристанский	» Пристань Нов.	19	18
15	Сокольницкий	» Б. Сокольники	3	31
16	Тарасинский	» Тарасино	61	17
17	Теребушский	» Теребуши	14	23
18	Торковичский	р. п. Торковичи.	6	19
19	Черменский	д. Черемна	18	11

Сельское хозяйство. Общее число хозяйств в районе в 1929 г. составляло 5679 из них в мае 1930 года было коллективизировано 3,6%.

В районе находятся следующие *колхозы* (см. табл. 1 на след. стр.).

Ветпункты находятся в с. Васильковичи, с. Новинка и с. Вяжищи.

Агропункты находятся в с. Оредеже, с. Новинка и с. Вяжищи.

Машинных станций в районе нет.

Площади главнейших угодий в районе составляют: пашня 14.200 *га*, покос 25.600 *га*.

Общая лесная площадь равна 69924 *га*, в том числе под лесами местного значения 9588 *га*.

Промышленность. *Цензовая промышленность* представлена в районе 2 действующим заведениями (см. табл. 2 на след. стр.).

Мелкая промышленность была представлена поданным кустарной переписи 1929 г. 695 заведениями с 819 участниками производства.

Торговля. На 1 января 1930 г. в Оредежском районе имелось 57 торговых заведений, из них государственных 8, кооперативных 46 и частных 3 заведения. Торговый оборот райпо за 1928-29 хоз. год составил 3462,7 тыс. рублей, в том числе на обобществленный сектор приходилось 3333,4 тыс. рублей.

Кооперация. В районном центре находятся следующие организации: Оредежское райпо, Оредежский раймолживсоюз и Оредежская райколхозсекция. В остальной части района находятся: 23 отделения райпо, 24 поселковых товариществ: Абрамовское, Тарасинское, Чащинское, Кременское, Черменское, Никулкинское, Островское, М. Березницкое, Усадищинское, Пристанское, Волосковское, Ушницкое, Н. Березенское, Горынское, Кам. Полянское, Купинское, Бутковское, Пантелеевичское, Хлупинское, Влешковичское, В. Горское, Теребушское, Бельское, Речкинское, 2 деревообделочных артели: «Новый путь» и «Тесовский Древообделочник», Оредежская охотячейка и Тесовская смолокуренная артель.

Железнодорожный и гужевой транспорт. Район пересекают две линии железной дороги: Ленинград-Витебск и Слуцк-Новгород. Общая протяженность железных дорог в районе 66 *км.* В пределах района находится ряд крупных железнодорожных станций с грузооборотом в 1928-29 г., Новинка (45.5 т. тонн), Оредеж (33,7 т. тонн), Чолово (45,5 т. тонн), Чаща (54,8 т. тонн). Район сравнительно слабо изрезан гужевыми путями, в особенности в северной половине. Южную часть района пересекает дорога Луга-Оредеж-Ям-Тесово и далее в направлении на ст. Любань. От Ям-Тесово расходится ряд дорог: на северо-запад к ст. Чолово и на юг в направлении на Новгород. По дороге Нестерково-Новинка-Чаща северная часть района сообщается с г. Красногвардейском.

Водные пути. Главной рекой района является рева Оредеж, пересекающая район с севера на юг. В нижнем течении Оредеж судоходна на протяжении 25 *км*, в остальной части на Оредежи производится сплав плотами (43 *км*). Из притоков Оредежи крупнейшими являются: Кременка с Ракитенкой, Черменка, Тресна и Тесовая. Притоки Оредежи имеют общую длину сплава около 120 *км*. Из остальных рек района выделяются: Черная, приток Луги и притоки Нева-Тосна с Виткой, Хворосткой и Еглинкой. Общепротяжение этих рек 56 *км*. Из многочисленных озер района крупнейшим и наиболее богатым рыбой являются Антоновское, Велье, Мочалище.

Связь. В районе находится 6 почт.-телегр. учреждений (1 районное отделение—Оредеж, 3 отделения—Тарасино, Торковичи и Чолово, 1 штат-

Наименование организаций	Местонахождение	Число хозяйств	Населения обоего пола	Членов колхоза	Площадь пашни в га	Обобщ. голов скота коров	Оставш. не обобщ. у чл. колхоза	Рабоч. лошадей обобщ.
Сельхоз. артели								
1. «Завет Ильича»	Б. Сокольн.	16	63	36	96,0	7	9	12
2. «Новый Путь»	Торковичи	18	72	48	56,5	23	—	18
3. «Надбелье»	Надбелье	20	75	45	79,0	11	7	15
4. «Передовик»	Курско	25	117	72	92,0	54	—	21
5. «9 Января»	Заполье	15	81	53	80,0	9	12	12
6. «12 Октябрь»	Фралево	34	160	82	230,0	13	25	26
7. «Новая Жизнь»	Паньшино	12	52	36	55,0	9	10	10
8. «Красное Знамя»	Волкино	18	57	31	50,0	10	9	12
9. «Молодые Всходы»	Почепово	3	18	11	13,0	7	—	4
10. «Победа»	Новинка	7	48	30	24,0	—	7	8
11. «Заря»	Озерешно	23	110	71	79,0	6	18	20
Итого		191	853	514	765,5	149	97	158
Т-во по совместн. обработке земли.								
12. «Работник»	Нестерково	12	52	28	28,8	—	—	—
13. Кустовое об'един.	Заполье	5	—	—	—	—	—	2
Всего		203	905	54 3	793,5	149	97	160

Совхозов в районе нет.

Наименование предприятий	Форма подчинения	Владелец	Адрес	Списочное число на 1/VII-30 г.			Главные изделия
				Рабоч.	Мл. обсл. пер.	Служащ.	
1. Стекольный зав. «Торковичи»	ВСНХ местн.	Ленинградский Стекольный трест	Пос. Торковичи	1.297	28	63	Парфюм. пос. Бутылки
2. Чащинский лесопильный завод	Нарк. СССР	Окт. Ж. Д.	Ст. Чаща	206	14	16	Пиломатериал

ное агентство—Вяжищи и 1 нештатное агентство Чаща).

Местный бюджет. Бюджет района на 1930-31 г. сведен в сумме 527,1 тыс. рублей, при чем собственные доходы района составят 247,3 тыс. рублей, а пособия из фонда регулирования 279,8 тыс. рублей. Сверх того ожидается поступление в сумме 21,5 тыс. рублей от самообложения и пособие из фонда медпомощи в сумме 71,4 тыс. рублей.

Народное образование. *Школьная сеть* района состоит из 50 школ I ступени, 2 семилеток и 1 школы колхозной молодежи (Вяжищи). Из общего числа школ в раб. пос. Торковичи находится 1 школа семилетка. Во всех школах района в 1929-30 уч. году было 2.466 учащихся. *Детских* учреждений в районе нет. *Учреждения профессионального* образования в районе представлены: профтехническими рабочими курсами при Тарковичском Стекольном заводе (раб. пос. Тарковичи). В 1929-30 году учащихся на них было 25 чел. *Политико-просветительная работа* ведется в районе 4 избами-читальнями, 1 библиотекой, 3 клубами и 1 домом крестьянина.

Грамотность. Среди населения района в возрасте 8 лет и старше по переписи 1926 г. число грамотных составляло 71,6%.

Здравоохранение. Из учреждений здравоохранения в районе находятся (см. табл. на след. стр.).

РАЙОННЫЙ ЦЕНТР п. Оредеж расположен на линии Октябрьской ж. д. (Ленинград-Витебск). Расстояние до Ленинграда 129 *км.*

Связь. *Почта.* Оредежское почтовое отделение, *телеграф* есть, *телефон* междугородной сети есть (плата за 3 мин. разговора 65 к.).

Наименование лечебных учреждений	Местонахождение	Персонал		Число коек	Число зубо-врачей
		Мед. врачи	Средн. мед-перс.		
Торковичская б-ца с амбулаторией . .	пос. Торковичи	2	5	20	1
Тесовская » » » . .	дер. Заполье	1	4	15	—
Бутковская » » » . .	хут. Надбелье	2	6	24	—
Глебовская участк. б-ца с амбулатор.	пос. Новинка	2	4	7	—
14 врачебный участок Окт. ж. д. . .	» Оредеж	1	2	—	1
53 » » » » » . .	» Чаща	1	1	—	
Чащинский пункт первой помощи . .	ст. Чаща	1	—	—	

Кроме того в районе 1 аптека (пос. Торковичи), магазин санит. и гигиены (пос. Оредеж) и 7 яслей.

Путь следования, железной дорогой до ст. Оредеж Окт. ж. д. Отправление поездов с Детскосельского вокзала.

Райисполком, станция Оредеж, тел № 4, телефон РАО № 2.

Президиум. Предс. Симагин, И. С., секр. Казурин, С. А., члены Лебедев, А. М., Наумов, Принцев.

Зав. отделами и частями РИК'а: зав. РФО Лебедев, А. М., зав. РЗО Наумов, зав. РОМХ Якименко, нач. РАО Захаров, зав. РКИ Андреев, секр. по женработе Иванова, инструктор РИК'а Пурин, инспектор спец. работ Сергеев, инспектор по налогам Иванов, инспектор бюджета Яковлев, инспектор Госстраха Гасюн, инспектор соцвоса Прокофьев, инспектор политпросвета Волков, инспектор труда и собеса Быков, агент угрозыска Киссель.

Специалисты в отделах и частях РИК'а: экономист Хвоинский, бухгалтер Лесников, райагроном Тимофеев, райветврач Житников, райземустроитель Фейфер, агроном Шестернина, санврач Дубровский, техник-строитель Комлев.

Райком ВКП(б), тел. № 6.

Райком ВЛКСМ, тел. № 6.

Прокуратура, прокурор Гладышев.

Нарсуд, нарсудья (вакантная должн.).

Почтовое отделение, зав. Орлов.

Школа 7-летка, зав. Чистяков.

Райбиблиотека, зав. Орленок.

Клуб им. Окт. Революции, зав. Вахрамеев.

Оредежский Дом Крестьянина, зав. Гусев.

Районное Кредитн. Т-во, зав. Григорьев.

Районное П. О., предс. Шумик.

Раймолживсоюз, предс. Кириллов.

Райколхозсекция, предс. Рогозин.

Отд. Акц. О-ва «Мясопродукт» (загот. мяса), зав. Палаткин,

Профорганизации: *райпрофсовет*, предс. Филиппов; *райместком совторгслужащих*, предс. Лабецкий; *групком рабпрос*, предс. Лесникова; *рабочком сельхозлесрабочих*, предс. Алексеев.

Ореховский район.

Ореховский район расположен в юго-восточной части области на границе с Московской областью. Район образован в 1927 году при районировании Ленинградской области из частей Боровичского и Устюженского уездов. До ликвидации округов район входил в состав Боровичского округа. Район граничит с северо-востока с Пестовским, с севера с Минецким, с запада с Мошенским и Опеченским районами. С юга и юга-востока граница района совпадает с границами Ленинградской области и Московской.

Небольшой богатый лесом и озерами район с травопольным со сбытом молочных продуктов направлением сельского хозяйства, слабым развитием кустарной промышленности и сильно развитым отходом на лесозаготовки.

Территория района занимает 871 *кв. км.*

Население района на 1 января 1930 года исчислялось в 17300 человек. В пределах района находится 458 сельских населенных пунктов. На 1 *кв. км* территории района приходится 20 жителей. *По национальной* принадлежности среди населения района русские составляют 98,8%, эсты 0,8%, латыши 0,2% и прочие 0,2%.

Административное устройство. В состав района входят: сельсоветов—13.

№№ по пор.	Наименование сельсоветов.	Центр сельсовета	Расстояние до РИК'а в км.	Число населен. пунктов
1	Бродский . . .	с. Броди . . .	17	43
2	Вяльцевский . .	д. Вяльцево . .	26	18
3	Глебовский . . .	„ Глебово . .	5	44
4	Дубишкинский	„ Дубишка . .	11	51
5	Жерновский . .	„ Жерновка . .	14	53
6	Лубенский . .	„ Лубенское .	34	16
7	Ореховский . .	с. Орехово . .	4	19
8	Погореловский .	д. Погорелово .	20	12
9	Подклинский .	„ Подклинье .	10	35
10	Раменский . .	„ Раменье . .	15	47
11	Ратковский . .	„ Ратьково . .	13	81
12	Семенкинский .	„ Семенково .	5	39
13	Чернянский . .	с. Чернянское .	45	20

Сельское хозяйство. Общее число хозяйств в районе в 1929 г. составляло 3.325, из них в мае 1930 года коллективизировано 11,5%. Общее число колхозов в районе в августе 1930 года равнялось 20.

Наименование	Местонахождение	Количество населения	Мощность	Количество земли в *га*
Коммуны.				
«Красный Октябрь»	Петрово	144	Средний.	848,10
«Большевик»	с. Броди	117	„	215,31
Колхозы.				
«Красный Пахарь»	Ивановское	176	слабый	445,63
«Вперед»	х. Исходово	55	средний	342,11
«Новый Путь»	п. Покровское	67	мощный	158,00
«Пролетарий»	д. Лубенское	123	слабый	472,06
«Им. Ленина»	п. Голево	201	средний	501,01
«Свобода»	д. Середка	46	„	240,80
«Им. Сталина»	с. Ореховно	203	мощный	1.260,36
«Пример»	д. Семенкино	216	„	976,09
«К социализму»	„ Глебово	82	средний	
«Им. Калинина»	„ Коршиково	34	слабый	
«Красный Бережок»	„ Жарново	51	„	
«Красная Нива»	„ Жерновки	50	„	
«Рыбак»	„ Погорелово	53	средний	
«Красный Прибой»	„ Морозово	141	слабый	
«9-е Января»	„ Горы	36	„	
«Доброволец»	„ Анисимово	31	„	
«Красное Знамя»	„ Крепужиха	22	средний	92,00
«Кулотинец»	„ Ратьково	56	слабый	329,41

нет сведений

Совхозов в районе нет.

Конно-тракторных и машинно-тракторных станций в районе нет. Агропункт находится в с. Броди.

Из учреждений *ветнадзора* в районе находится Ореховский ветеринарный пункт в пос. Ивановское и Чернянский ветеринарный пункт в пос. Александровское.

Площади главнейших угодий в районе составляют: пашня 12.200 *га*, покос 15.200 *га*.

Общая лесная площадь района равна 9869 *га*, в том числе под лесами местного значения 2118 *га*.

Промышленность. *Цензовых промышленных* заведений в районе не имеется. *Мелкая промышленность* была представлена по данным кустарной переписи 1929 года 841 заведениями с 1009 участниками производства.

Торговля. На 1 января 1930 г. в районе имелось 18 торговых заведений, из них государственных 1, кооперативных 15 и частных 2 заведения. Торговый оборот района за 1929-30 хоз. год составил 533,3 тыс. рублей, из них на обобществленный сектор приходилось 509,5 тыс. рубл.

Кооперация. В районном центре находятся следующие организации: Ореховское райпо, Ореховский райсемполеводколхозсоюз, Ореховская инвалидная кооперация. В остальной части района находятся: 7 отделений райпо, 4 промысловых и сел.-хоз. товарищества: Подклинское, Кривцовское, Раменское и Жерновское.

Железнодорожный и гужевой транспорт. Железных дорог в районе нет. Из гужевых дорог района наибольшее значение принадлежит дороге Боровичи—Устюжна, пересекающей южную часть района. Юго-восточная часть района покрыта довольно густою сетью дорог, являющихся подъездными путями к важнейшей дороге района. Северную и центральную часть района пересекает дорога Кабожа—Ореховна.

Водные пути. По западной части района протекает приток Увери Радоль, сплавная россыпью. Район весьма богат озерами, из которых оз. Мегрино самое крупное. Общее протяжение водных путей района 43 *км*.

Связь. В районе находится 3 почт.-телегр. учреждения (1 районное отделение Никифорково и 2 нештатных агентства Бродки и Черное).

Местный бюджет. Бюджет района на 1930-31 г. сведен в сумме 344,4 тыс. рублей, при чем собственные доходы района составят 88,7 тыс. рублей, а пособия из фонда регулирования 255,7 тыс. рублей. Сверх того от самообложения ожидается поступление в сумме 20,0 тыс. рублей, а пособие из фонда медпомощи составит 1,9 тыс. рублей.

Народное образование. *Школьная сеть* района состоит из 30 школ I ступени и 1 школы колхозной молодежи. Во всех школах в 1929-30 уч. году было 1.423 учащихся.

Детских учреждений и учреждений *профессионального образования* в районе нет.

Политико-просветительная работа ведется 5 избами-читальнями.

Грамотность. Среди населения района в возрасте 8 лет и старше по переписи 1926 г. число грамотных составляло 53,6%.

Здравоохранение. Из учреждений здравоохранения в районе находятся.

Наименование лечебных учреждений.	Место-нахождение.	Персонал		Число коек.
		Врачи.	Средн. медперс.	
Ореховский врач. участ. с амбул.	пос. Ивановское	2	2	15
Чернянский фельдшерск. пункт	„ Александровское	—	—	—

Кроме того в районе 4 яслей на 83 койки.

РАЙОННЫЙ ЦЕНТР—Ус. Климково. Расстояние до Ленинграда 378 *км.*

Связь. *Почта.* Никифорковское почтовое отделение, *телеграфа* нет, *телефона* междугородной сети нет.

Путь следования из Ленинграда: железной дорогой до станции Боровичи Октябрьской ж. д. (отправл. поездов с Московского вокзала пл. Восстания) и далее 78 *км* по тракту Боровичи—Устюжна.

Райисполком п/о Никифорково, село Ореховно, тел. без №.

Президиум. Предс. Земский, В. Б., члены: Барулин, Н. И. (зав. *РФО*), Бакланов, Н. А. (отв. секр. *РК ВКП(б)*), Рытик, Е. П. (зав. *РЗО*), Смыслов, Е. М. (инструктор *РФО*)

Районный административный отдел. начальник Иванов, М. И.

Специалисты в отделах и частях РИК'а: райагроном Акимов, А. Б., райземустроитель Завьялов, П. С., зоотехник Акимова, А. К., раймелиоратор Тюрин, И. Я., техник-строитель Хамецкий, И. М.

Райком ВКП(б) с. Ореховно.

Райком ВЛКСМ, с. Ореховно.

Прокурор Зарецкий, В. Г.

Нарсуд нар. судья Воронов.

Ивановская больница, пос. Ивановское, зав. Ефимов, Г. Е.

Ветеринарный пункт пос. Ивановское, зав. Лебедев, И. Е.

Почтовое отделение „Никифорково", село Ореховно, тел. без №, зав. Новикова, П. Г.

Опорная школа, село Ореховно, зав. Гусева М. А.

Райполитпросвет, с. Ореховно, помещение РИК'а инсп. Пермяков.

Райбиблиотека, с. Ореховно, зав. Киселева Е. В.

Районное кредитное т-во, с. Ореховно, пред. Жигарев.

Районное П. О., с. Ореховно, предс. Меглинский, И. Л.

Инвалидная кооперация, предс. Смирнов. Я. М.

Райсемполеводсоюз. предс. Саулит, К. К.

Загот. пункт Госторга, зав. складом Кузнецов, Ф.

Магазин Центроспирта, с. Ореховно, зав. Антонов, П. Я.

Профорганизации: *группком совторгслужащих* № 19, предс. Крутякова, А. И., *МК Рабпрос*, предс. Гусева М. А., *МК медсантруд*, пос. Ивановское, профуполн. Остановская, Е. Л.; *сельком сельхозлесрабочих*, предс. Николаева, О.

Островский район.

Островский район расположен на юго-западе области по границе с Латвией. Район образован в 1927 году при районировании б. Псковской губернии из частей б.б. Островского и Псковского уездов. До ликвидации округов район входил в состав Псковского округа. Район граничит с севера с Палкинским и Псковским, с северо-востока со Славковским, с востока с Выборгским и с юга с Красногородским и Пушкинским районами. С запада границей района служит государственная граница СССР с Латвией.

Крупный приграничный, расположенный на хороших транспортных путях, лишенный леса, плотнонаселенный льноводный район со слабым распространением кустарных промыслов, развитым отходом и небольшой фабрично-заводской промышленностью.

Территория района занимает 2195 *кв. км.*

Население района на 1 января 1930 года исчислялось в 89 400 человек, в том числе в районном центре городе Остров 8 200 человек. В пределах района находится 1 436 сельских населенных пунктов. На 1 *кв. км* территории района приходится 37 сельск. жителей. По *национальной* принадлежности среди населения района русские составляют 98,6%, евреи—0,5%, латыши—0,3%, поляки—0,2%, немцы—0,1%, эсты—0,1%, прочие—0,2%.

Административное устройство. В состав района входят: торсовет—1 (г. Остров), сельсоветов—30.

№№ по порядку.	Наименование сельсоветов [1])	Центр сельсовета	Расстояние до РИК'а в км	Число населенных пунктов
1	Бережанский	с. Бережане	2	36
2	Волковский	Кувшиново	3	46
3	Волосовский	Татищево	13	45
4	Горайский	с. Гораи	27	56
5	Горбуновский	Мал. Губа	10	52
6	Дроздовский	Шкили	13	57
7	Дуловский	д. Дуловка	20	38
8	Жиденовский	Копылово	29	55
9	Заборовский	Демешкино	14	44
10	Заслужский	Заслужье	27	42

[1]) Утвержденными центрами нижеперечисленных сельсоветов являются: Волковского—д. Карпово, Заборовского — д. Заборовье, Лавровского — д. Лаврово, Макаровского—Горончарово, М. Приезжинского — Саженово, Пальцевского — д. Пупорово, Пустошинского — Гребнево, Рубиловского—Рубилово, Синерецкого—Гривы и Ульянцевского—Лустово.

№№ по порядку	Наименование сельсоветов	Центр сельсоветов	расст. до РИКа в км	число населен. пунктов
11	Калининский	Рубилово-Валуево	9	43
12	Кахновский	Мишуково	18	43
13	Качановский	д. Качаново	25	46
14	Костыговский	Синское-Устье	25	59
15	Кр. Ивановский	Никольское	30	49
16	Лавровский	д. Огурцово	30	52
17	Макаровский	Старая Пситва	20	38
18	М. Приезжинск.	Круглово	17	49
19	Меленский	Детятково	36	39
20	Минин кий	Ершово - Приданцы	26	35
21	Находкинский	Крюки	19	53
22	Немоевский	Немоево	13	53
23	Островинский	Врево	40	42
24	Пальцевский	Марково	23	48
25	Пустошинский	Кузнецово	28	41
26	Рубиловский	Дубки	25	88
27	Синерецкий	Зеленово	27	76
28	Суметский	Астрейково	32	17
29	Ульянцевский	Пскушино	14	24
30	Шашковский	Облечихино	12	70

Сельское хозяйство. Общее число хозяйств в районе в 1929 году составляло около 16 000, из них в мае 1930 года было коллективизировано 4,8%. На 1 Сентября 1930 г. в районе находились следующие колхозы:

№№ по порядку	Наименование	Уставн. форма	Местонахождение в с/с
1	Совторгслуж.	Коммуна	Дуловский
2	Труженик	»	Дроздовский
3	Новый Путь	»	Заслюжинский
4	Серп и Молот	»	Заборовский
5	Ильич	»	Калининский
6	Имени Красина	»	Мининский
7	Заря	»	Кр. Ивановский
8	Трактор	»	Немоевский
9	Пламя	»	Островинский
10	Звезда	»	»
11	Красная Нива	»	»
12	Рассвет	»	Рубиловский
13	Красный Пахарь	»	Синерецкий
14	Кр. Ваганка	с.-х.арт.	Бережанский
15	Светлая	»	Рубиловский
16	25-го Октября	»	Кр. Ивановский
17	Кр. Октябрь	»	»
18	Оборона страны	»	Кахновский
19	Свободный труд	»	Лавровский
20	Заветы Ленина	»	Макаровский
21	Новая Старина	»	Пустошкинский
22	Страж Октября	»	»
23	Пограничник	»	Рубиловский
24	Передовик	»	»
25	Кр. Фронтовик	»	»
26	Актив	»	Лавровский
27	Самохвальское	т.с.о.з.	Макаровский
28	Икровское	»	Пальцовский
29	Коневское	»	Лавровский

Кроме того, в гор. Острове имеется плодоовощная с.-х. артель „Прожектор".

Совхоз в районе 1—„Городище" Льнотреста (в 4 *км* от г. Острова).

Ветпункты в районе 5. Крюковский (д. Крюки Находкинского с/с. — фельдш.). Отечкинский (д. Отечкино, Заслюжского с/с—фельдш.), Елинский (Елинское отд. коммуны Рассвет, Рубиловскйи с/с—фельдш.), Горайский (д. Гораи, Горайского с/с—фельдш.) и Районный врачебный пункт (г. Остров).

Агропунктов в районе 7. Сашихинский (ст. Сашихино, Заслюжский с/с, Гарайский) (д. Гараи, Гарайского с/с), Гривский (ком. Красный Пахарь, Синерецкого с/с), Елинский (Елинское отд. ком. Рассвет, Рубиловского с/с), Дуловский (ком. имени Красина, Мининского с/с, Немоевский (ком. Трактор, Немоевского с/с) и Кахновский (с.-х. арт. Оборона Страны, Кахновского с/с).

Машинных станций нет.

Площади главнейших угодий в районе составляют: пашня 93 700 *га*, покос 6 400 *га*. Общая лесная площадь в районе составляет 20 683 *га* в том числе 10 497 *га* под лесами местного значения.

Промышленность *Цензовая промышленность* представлена в районе 7 действующими заведениями (см. табл. на след. стр.)

Мелкая промышленность была представлена по данным кустарной переписи 1929 г. 1985 заведениями с 2414 участниками производства. Из гнезд кустарной промышленности в районе находятся. Сусловское корзиночное гнездо (97 пром. един. с 116 участн).

Торговля. На 1 января 1930 г. в районе имелось 106 торговых заведений, из них 64 находилось в г. Остров. По социальным категориям сеть распределялась следующим образом: госторговля 16 заведений, кооперация 78 заведений и частная торговля 12 заведений. Торговый оборот района за 1928-29 хоз. год составил 6619,5 тыс. рублей, в том числе на обобществленный сектор приходилось 5990,5 тыс. рублей.

Кооперация. В районном центре находятся: Островское райпо, Островский райльносоюз. Островский семеноводсоюз, Островская артель инвалидов, охотрыбартель и 4 пр мысловых товарищества: Красный Острович (кожев.), Островский Швейник, Островский Часовщик, Октябрь (парикмахерская). В остальной части района находятся: 31 отделение райпо, 65 поселковых товариществ, Дубецкая артель инвалидов.

Железнодорожный и гужевой транспорт. Район пересекается двумя линиями Октябрьской жел. дороги: Псков-Остров—граница и Псков—Полоцк. Общее протяжение железных дорог района составляет 40 *км*. Крупнейшая станция района: Остров (грузооборот в 1928-29 г. 44,5 т.).

Важнейшие гужевые дороги, пересекающие район, скрещиваются в районном центре. Наибольшее значение в экономике района имеют следующие дороги: тракт, связывающий Остров с железной дорогой Псков-Полоцк, и гужевые дороги, соединяющие Остров с Псковом и Опочкой. С юго-западной частью района Остров связывается дорогой граница-Остров, на северо-запад ведет дорога в Палкинский район, а на северо-восток проложен путь на Славковичи и Порхов.

Наименование предприятий	Форма подчинения	Владелец	Адрес	Списоч. число на I/VII – 30 г. Рабоч.	Мл. об. пер.	Служ.	Главные изделия	Примечание
1. Островский кирпичный завод.	Проч. гос.	Райпромкомбинат.	Г. Остров.	21	2	2	Кирпич. строит.	
2. Торфоразработка Кудякинская.	ВСНХ местн.	Псково-торфуправление.	Дер. Кудякино.	150	13	7	Торф	
3. Торфоразработка Грызавинская.	»	»	Грызавинск. болото.	98	10	7	»	
4. Торфоразработка «Заря». . . .	Кооп. пром.	Кооп. т-во „Заря“	дер. Терешенки.	29	3	4	»	
5. Лесопильный завод Островский.	Проч. гос.	Горсовет.	Г. Остров.	—	—	—	—	Бездейст.
6. Кожзавод Райпромкомбината.	»	Райпромкомбинат.	»	8	1	3	Кожи.	
7. Кожзавод б. Преображенского.	»	Горсовет.	»	—	—	—	—	Бездейст.
8. Островский льнозавод. . . .	ВСНХ РСФСР	Льнопенькопром.	»	71	7	12	Трепка и ческа льна.	
9. Островская электростанция.	Проч. гос.	Промкомбинат.	»	7	—	1	Электроэнергия.	
			По району .	384	36	36	—	

Водные пути. Северо-западной границей района на значительном протяжении служит сплавная река Великая. Из притоков Великой по территории района протекают Вяда, Утроя и Синяя. Из притоков Утрои самым значительным является Лжа. В пределах района берет начало р. Череха, впадающая в Великую за пределами района. Общее протяжение водных путей района 250 *км.*

Связь. В районе находится 6 почт.-телегр. учреждений (1 районное отделение – Остров, 1 шт. агентство – Остров вокзал, 4 нешт. агентства – Дуловка, Елины, Крюково, Лаврово).

Местный бюджет. Бюджет района на 1930-31 г. сведен в сумме 891,4 тыс. рублей, при чем пособия из фонда регулирования составят 594,3 тыс. рублей, а самообложение 114,0 тыс. рублей. Самостоятельный бюджет имеет Остров (313,4 тыс. рублей).

Народное образование. *Школьная сеть* района состоит из 102 школ I ступени, 1 школы II ступени, 1 семилетки и 1 школы колхозной молодежи. Из общего числа школ в гор. Остров находятся: 2 школы I ступени, 1 школа II ступени и 1 семилетка. Во всех школах района в 1929-30 уч. году было 7.309 учащихся. Из числа *детских учреждений* в районе 1 очаг и 1 детский дом. Учреждений профессионального образования в районе нет. *Политико-просветительная* работа ведется 14 избами-читальнями и 3 библиотеками, 1 клубом и 1 домом крестьянина.

Грамотность. Среди населения района в возрасте 8 лет и старше по переписи 1926 г. число грамотных составляло 61,0%.

Здравоохранение. Из учреждений здравоохранения в районе находятся (см. табл. на след.стр.).

РАЙОННЫЙ ЦЕНТР гор. Остров расположен на железной дороге Псков-Остров. Расстояние до Ленинграда 327 км.

Связь—*почта:* Островское почтовое отделение. *телеграф* есть. *телефон* междугородней сети есть (плата за 3 мин. разговора 1 р. 45 к.).

Путь следования. Из Ленинграда железной дорогой до ст. Остров Окт. ж. д. (через Псков). Отправление поездов с Варшавского вокзала.

Райисполком, гор. Остров, «Дом Советов», т. № 55. Все отделы по тому же адресу. Телефоны отделов: Общий—76, РЗО—№ 75, РФО—№ 69, Культ.-соц.—№ 69, РАО—№ 62, Орг. отделение – № 76, Планов. ком.—№ 75.

Президиум РИК'а. Предс. Чаман, И. И., секр. Иванов, В. И., члены: Ларионов, В. И., Федоров, И. И., Маркин, Николаев, Ильин, Кузьмина.

Завед. Отделами и частями РИК'а. Общий отдел—зав. Иванов, В. И., РФО—зав. Федоров, И. И., РЗО — зав. Ларионов, В. Л., Культ.-соц. отд. — инсп. Брагин, РАО—нач. Булынин, Орг. отделение—инстр. Шумский, Б., Плановая ком.—Чужбовский, инсп. по налогам—Старосельский, П. И., инсп. по бюджету Зорин, инстр. по Госкр. Рябова, О. Н., инсп. торговли Иванов, инсп. спец., работ Антонов, инсп. Госстраха, инсп. соцвоса

Наименование лечебных учреждений.	Местонахождение.	Персонал.		Число коек.	Число зуб. врачей.
		Мед. врачи.	Средн. медперс.		
Островская Советская б-ца	гор. Остров	3	11	55	—
Б-ца при Островск. домзаке с амбулат.	гор. Остров	1	4	20	1
Б-ца им. Халтурина с амбул.	д. Гончарово	1	2	12	—
Городская амбулат.	гор. Остров	2	1	—	1
Остров. районный врач. участ. . . .	гор. Остров	1	2	—	1
Лавровский врач. участ.	дер. Лаврово	1	2	—	—
Елинский врач. участ.	с. Елины	1	2	—	—
Крюковский врач. участ.	с. Крюки	1	2	—	—
34 Врач. участ. Окт. жел. дор. . . .	ст. Остров	1	1	—	1
Сумецкий фельдшерск. пункт	дер. Острейково	—	1	—	—
Гривский фельдшерск. пункт. . . .	село Гривы	—	2	—	—
Скорая помощь	гор. Остров	—	2	—	—
Венерологический пункт.	гор. Остров	1	1	—	—
Туберкулезный пункт.	гор. Остров	—	—	—	—
Консультация для детей	гор. Остров	1	2	—	—
Консультация для женщ. и детей . . .	сел. Елино	1	—	—	—

Кроме того в районе аптека (гор. Остров.), 1 магаз. Сан. гигиены (гор. Остров) и 1 ясли на 20 коек.

Садков и Алексеев, инспектор политпросвета Бубнов.

Специалисты в отделах и частях РИК'а: райагроном Самохвалов, агроном-льновод Таланов, райземустроитель Гусев, мелиоратор Соколов, лесовод Любомирский, торфмейстер Протопопов, райврач Харцов, райветврач Тихвинский, бухгалтер Андреев, техник-строитель Бирюков, дорожный техник Веселов.

Горсовет, гор. Остров, ул. 1 Мая, № 17, т. № 65.

Президиум. Предс. Баранов, И. И., секр. Алешенькина, К. Т., члены: Игнатьев, П., Кауркин, М. И., Штукатуров. А., Разливанов, Иванов.

Завед. отделами и частями Горсовета: Коммун. отд.—зав. Иванов, Д. М., пожарная охрана—нач. Ананьев, В. А., участковый врач Паин, А. И., амбулат. врач Розенблюм, И. Р.

Райком ВКП.(б), Дом Советов, т. № 28.

Райком ВЛКСМ, Дом Советов, т. № 28.

Прокуратура, ул. 1 Мая, № 17, т. № 32, прокурор Веденик, В. Ф.

Нарсуд, ул. 1 Мая, № 8/9, тел. № 65, нар. судьи: Ефимов, С. Е., Шкапар, Д. К., Евдокимова, Е. Н.

Судебные исполнители: Петров, П. П. и Суровский С. М.

Почт.-телегр. отделение, ул. 25 Окт., № 14, т. № 27, зав. Тронин, И. А.

Радио-узел, т. № 100, зав. Веземан, Г.

Райгорбольница, ул. К. Маркса, зав. врач Барановский. При больнице: амбулатория, страх. амбулатория, пункт первой помощи, тубпункт и венпункт.

Больница при Домзаке, Горная улица.

Детконсультация, ул. Урицкого, зав. врач Квоеман.

Детясли, ул. К. Маркса, № 17, зав. врач Квоеман.

Пункт Охраны здоровья детей, ул. Урицкого, зав. врач Перлова.

Дневной детсанаторий, ул. Урицкого зав. врач Перлова.

Пункт первой помощи при МТС, ул. Ленина, № 17, лекпом Ларченко.

Школа II ступени Им. Некрасова, ул. К. Либкнехта, № 5, зав. Рощевский. П. И.

Школа I ступени им. Ленина, ул. 1 Мая, № 28, зав. Цветков, Ф. А.

Школа I ступени им. Ш Инт., ул. 25 Окт., № 63, зав. Алексеев, Ф. А.

Детдом, село Валуево, зав. Иванов, В. И.

Детдом. ул. Спартака, № 10, зав. Румянцева, А. М.

Горбиблиотека, ул. 25 Окт., № 23, зав. Реброва, В. Ф.

Клуб им. Ленина, ул. Ленина, № 8, зав. Михайлова.

Кино им. III Инт. и летний театр, Городской сад, зав. Шаталов, П. И.

Районное кредитное Т-во, ул. 25 Окт., № 45, т. № 26, зав. Рекшин, П. И.

Райгорпо, ул. 25 Окт., № 27, т. 61, предс. Михайлов, В. М.

Райкоопсоюз, ул. 25 Окт., № 80, т. № 6-3, предс. Николаев.

Райколхозсоюз, ул. 25 Окт., № 80, т. № 6-3, предс. Кавел.

Семеноводсоюз, ул. 25 Окт., № 42, т. № 5-4, предс. Виноградов.

Райкомбпром, ул. 25 Окт., № 46, т. № 34, зав. Басов.

Предприятия райкомбпрома:

а) Кожзавод, Лизина Роща, т. № 91, Виноградов, А. П.

б) Кирпичный завод, Горная ул., № 1, т. № 78, Багутский, Ф. А.

в) Типография, ул. 25 Окт. № 22-4, Тарасов, А. Т.

г) Скотобойня, Лизина Роща, Барашевский, А. В.

д) Веревочная мастерская, ул. 25 Окт., Иванов. К. И.

е) Важня, Ермолаев.

ж) Гидро и электростанция, ул. 25 Окт., № 10, Романов, Д. Р.

з) Кузнечная мастерская, ул. Ленина, № 9-3.

Завод по первичной обработке льна, ул. 25 Окт., № 131-133, т. № 40, Корольков, Г. И.

Маш.-тракторная станция, ул. Ленина, № 17, т. № 74, Разливанов, А. П.

Птице-яичная фабр. (отд. Птицетреста), т. № 42, Сухорский.

Агент Госторга Киржир.

Агент Кожсиндиката Евдокимов.

Агент Мясопродукта Карасев.

Агент Союзхлеба Калнин.

Профорганизации: *Райпрофсовет* Дом Советов. т. № 28, предс. Князев. *Представители МК при Райпрофсовете: совторгслужащих*—Полев, *сельхозлесрабочих*—Федоров, *медсантруд*—Николаев. *текстилей* — Гинтовт, *строителей* — Воинский, *коммунальщиков* — Петров, *пищевиков* — Павлов, *рабпрос*—Кржижановская, *тяги*—Григорьев, *связи*—Михеев.

Осьминский район.

Осьминский район расположен в северо-западной части Области. Район образован в 1927 году при районировании бывшей Ленинградской губернии из частей бывш. Лужского, Кингисеппского и Гдовского уездов. До ликвидации округов район входил в состав Лужского округа. Район граничит с севера с Кингисеппским, Молосковицким и Волосовским, с запада с Рудненским, с юга с Лядским и с юго-востока с Лужским районами.

Отдаленный от железнодорожных путей, среднелесистый, богатый озерами крупный район с полеводческим направлением сельского хозяйства и сильно развитым отходом на неземледельческие заработки (строительство).

Территория района занимает 1686 *кв. км.*

Население района на 1 января 1930 года исчислялось в 24900 человек. В пределах района находится 191 сельский населенный пункт. На 1 *кв. км* территории района приходится 15 жителей. *По национальной* принадлежности среди населения района русские составляют 96,0%, эсты 3,7%, поляки 0,1% и прочие 0,2%.

Административное устройство. В состав района входят: сельсоветов—21.

№№ по порядку	Наименование сельсоветов	Центр сельсовета	Расст. до РИК'а в км	Число населен. пунктов
1	Будиловский	д. Будилово	26	13
2	Велетовский	» Велетово	25	5
3	Задейщинский	» Задейщино	15	6
4	Захонский	» Захонье	21	24
5	Клескушский	» Клескуши	21	12
6	Коринский	» Корино 1	36	7
7	Лососкинский	» Лососкино	25	5
8	Николаевский	с. Николаевское	15	10
9	Осьминский	» Осьмина Гора	0	10
10	Поречский	д. Поречье	18	12
11	Релковский	» Релка	6	4
12	Рельский	» Рель	11	7
13	Сабский	» Сабск Большой	18	10
14	Самровский	с. Самро	17	6
15	Сара-Горский	д. Сара Гора	6	13
16	Сватковский	» Сватково	5	4
17	Старопольский	с. Валово	35	13
18	Тарасово-Горский	пог. Панино	24	12
19	Твердятский	д. Твердять	28	5
20	Хотнежский	» Хотнежи	18	9
21	Шипинский	» Шипино	8	4

Сельское хозяйство. Общее число хозяйств в районе в 1929 году составляло 6093, из них в мае 1930 года было коллективизировано 0,4%. На 1 сентября 1930 года в районе находились следующие *колхозы:*

№№ по порядку	Наименование колхозов	Уставная форма	Население	Количество земли в *га*
1	Красная Гора	коммуна	39	70
2	Крупа	с.-х. артель	43	72
3	Лединка	» »	55	56
4	Т-в по общ. обраб. земли с. Новоселье	т-во соз.	18	48

В районе *совхозов* нет.

Ветпункт находится в селе Осьмино.

Ветучастки находятся: 1) Старопольский, дер. Валово, п/о Старополье; 2) Ложголовский, дер. Лососкино, п/о Долгая Мельница.

Агропункт находится с. Осьмино. Агроучастки: 1) Старопольский, (адрес), п/о Старополье; 2) Самровский, дер. Самро, п/о Осьмино.

Машинных станций нет.

Площади главнейших угодий в районе составляют: пашня 15400 *га*, покос 12000 *га*. Общая лесная площадь в районе составляет 51352 *га*, в том числе 14824 *га* под лесами местного значения.

Промышленность. *Цензовых* промышленных заведений в районе не имеется. Мелкая промышленность была представлена по данным кустарной переписи 1929 года 652 заведениями с 796 участниками производства. Из гнезд кустарной промышленности в районе находится Осьминское кожевенное об'единенное гнездо (94 промышленных единицы с 120 участниками).

Торговля. На 1 января 1930 года в Осьминском районе имелось 38 торговых заведений, из них государственных 6, кооперативных 24 и частных 8 заведений. Торговый оборот района за 1928-1929 хозяйственный год составил 1327,2 тыс. рублей, в том числе на обобществленный сектор приходилось 1059,3 тыс. рублей.

Кооперация. В районном центре находятся: Осьминское райпо, Осьминский раймолживсоюз, Осьминская охотничейка, «Осьминский кустарь»



КАРТА

КАРТА
ОСТРОВСКОГО
РАЙОНА

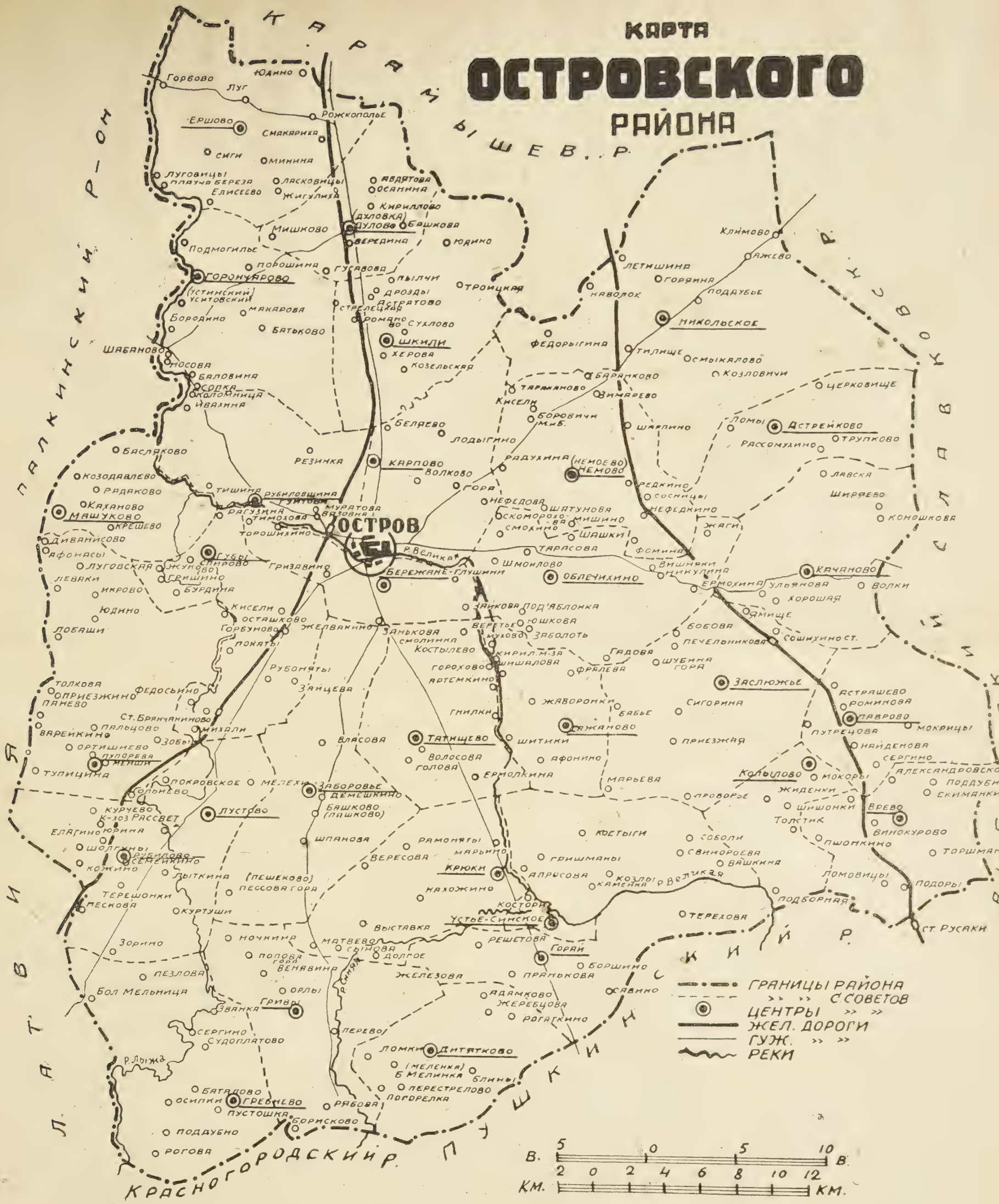

промартель). В остальной части района находятся: 9 райпо и 29 поселковых товариществ.

Железнодорожный и гужевой транспорт. Железных дорог в районе не имеется. Наибольшее грузовое движение наблюдается по дорогам, связывающим районам со станциями железных дорог. Важнейшие дороги западной половины района ведут к железнодорожным станциям Кингисепп, Веймарн и Молосковицы; юго-восточный угол района тяготеет к станции Толмачево. Сеть дорог местного значения покрывает всю территорию района, особенно густа сеть дорог в центральной части района.

Водные пути. Луга протекает вдоль северо-восточной границы района на значительном протяжении (63 *км*). В пределах района Луга судоходна. Слева Луга принимает р. Обнову, Сабу с Луженкой и Саркой, Лыченку Долгую с Самрой и Верцу. Общее протяжение притоков Луги на территории района 162 *км*, при чем сплав россыпью производится на 129 *км*. В северо-восточном углу района берет начало р. Пята, впадающая в Плюссу. Самым крупным озером района является Самра.

Связь. В районе находится 6 почтово-телеграфных учреждений (1 районное отделение—Осьмино, 1 отделение—Долгая Мельница, 3 штатных агентства—Козья Гора, Старополье, Хотнежи и 1 нештатное агентство—Самро).

Местный бюджет. Бюджет района на 1930-1931 год сведен в сумме 464,2 тыс. рублей, при чем собственные доходы района составят 156,0 тыс. рублей, а пособия из фонда регулирования 308,2 тыс. рублей. Сверх того от самообложения ожидается поступление в сумме 15,9 тыс. рублей, а пособие из фонда медпомощи составит 3,7 тыс. рублей.

Народное образование. *Школьная сеть* района состоит из 46 школ I ступени, 1 школы семилетки и 1 школы колхозной молодежи. Во всех школах района в 1929-1930 учебном году было 2140 учащихся. *Детских* учреждений и учреждений *профессионального образования* в районе нет. *Политико-просветительная* работа ведется 8 избами-читальнями и 2 библиотеками.

Грамотность. Среди населения района в возрасте 8 лет и старше по переписи 1926 года число грамотных составляло 72,6%.

Здравоохранение. Из учреждений здравоохранения в районе находятся:

РАЙОННЫЙ ЦЕНТР. Село Осьмино расположено на тракте Толмачево—Осьмино. Расстояние до Ленинграда 193 *км*.

Связь. *Почта.* Осьминское почтовое отделение, *телеграфа нет, телефон* междугородной сети есть (плата за 3 минуты разговора 80 к.).

Путь следования. Из Ленинграда железной дорогой до станции Толмачево Окт. ж. д. и далее 70 *км* по тракту Толмачево-Осьмино. Отправление поездов с Варшавского вокзала.

Райисполком, село Осьмино, тел. № 2.

Президиум: Предс. Ополченный И. И., секр. Чирков А. А., члены: Росков П. К., Крисанов И. М., Харькова А. Е.

Завед. Отделами и частями РИК'а: РФО—зав. Лейтланд А. А., РЗО—Крисанов И. М., РАО—нач. Петров М. В., инспектор соцвоса—Осипов М. П., инспектор политпросвета—Шорин Н. Г., инспектор труда и собеса—Хваловский Ф. М.

Райком ВКП(б), село Осьмино, тел. № 5.
Райком ВЛКСМ, село Осьмино, тел. № 5.

Прокуратура, прокурор Ершов.
Нарсуд, нар. судья Богданов, А. Г.
Нар. следователь Парамонов М. Б.
Судебный исполнитель Садовников М. Н.

Почтовое Отделение, село Осьмино, тел. № 1, зав. Тимофеев.

Райбольница и амбулатория, зав. Якубов Я. А.
Школа Крестьянской Молодежи, село Осьмино зав. Васильев Н. М.

Районный Дом Культуры, зав. Шорин Н. Г.
Райбиблиотека при Доме Культуры, зав. Никаноров Ф. Н,

Кредитное Т-во, предс. Жаринов Н. Г.
Районное П. О., тел. № 2, предс. Казаков В. С.

Коопер.-промысл. т-во «Осьминский Кустарь». предс. Томасов Е.

Отделение Госторга.
Отделение Рудметаллторга.
Отделение Кожсиндиката.

Осьминский Учлеспромхоз Фанеродвинолеса, тел. № 4, зав. Зедынь.

Районный ветпункт, зав. ветврач Ханыков Д. П.

Профорганизации: *Райпрофсовет,* предс. Михайлов С. М.

Наименование лечебных учреждений	Местонахождение	Персонал		Число коек
		Медврачи	Средний медперсон.	
Даниловская больница с амбулаторией . . .	деревня Данилово	—	1	11
Осьминская райбольница с амбулаторией . .	село Осьмино	2	7	35
Старопольская амбулатория	» Старополье	1	3	—
Самровская амбулатория	» Самро	1	1	—
Хотнежская амбулатория	» Хотнежи	1	—	—

Кроме того в районе 1 аптека (село Осьмино), 3 яслей на 60 коек.

Оштинский район.

Оштинский район расположен на северо-востоке области и примыкает северной своей частью к Онежскому озеру. Район образован в 1927 году при районировании б. Ленинградской губернии на территории б. Лодейнопольского уезда и до ликвидации округов входил в состав Лодейнопольского округа. Район граничит с северо-запада с Вознесенским, с запада с Виницким, с юга с Борисово-Судским и Шольским и с востока с Вытегорским районами.

Обширный, редконаселенный, высоколесистый, болотистый и озерный район с экстенсивными формами сельского хозяйства зернового направления, с заметным развитием кустарной промышленности и развитыми лесными промыслами. Южная часть района заселена вепсами (б. Шимозерская вол.).

Территория района занимает 2975 *кв. км.*

Население района на 1 января 1930 года исчислялось в 16000 человек. В пределах района находится 156 сельских населенных пунктов. На 1 *кв. км* территории района приходится 5 жителей. *По национальной* принадлежности среди населения района русские составляют 68,3%, вепсы 31,2%, финны 0,1% и прочие 0,4%.

Административное устройство. В состав района входят: сельсоветов—13.

№№ по порядку	Наименование сельсоветов	Центр сельсовета	Расстояние до РИК'а в км	Число населенных пунктов
1	Верхне-Водлицкий . . .	д. Тарасинская .	21	5
2	Коштугский . .	» Мининская .	49	19
3	Кривозерский .	» Новый Наволок	72	6
4	Курвушский . .	Курвушский пог.	12	12
5	Мегорский .	Мегорский пог.	26	21
6	Нажмозерский .	д. Уним-ручей .	62	5
7	Нижне-Водлицкий	» Перхинская .	11	10
8	Оштинский . .	Оштинский пог.	0	30
9	Пелкасский . .	д. Ермолинская .	57	6
10	Пяжезерский .	» Красн. Гора .	81	11
11	Сяргозерский .	» Павловская .	70	5
12	Торозерский . .	» Терозеро . .	34	7
13	Шимозерский .	» Фоминская .	48	19

Из числа с/советов являются нацменск. (вепсы): Кривозерский, Пелкасский, Пяжезерский, Сяргозерский, Торозерский, Шимозерский и Нажмозерский.

Сельское хозяйство. Общее число хозяйств в районе в 1929 году составляло 3033, из них в мае 1930 года было коллективизировано 7,9%. Общее число колхозов по району составляло 18, в том числе 12 с.-х. артелей и 6 товариществ по совместной обработке земли.

Совхозов в районе нет.
Ветпункт находится с. Ошта.
Машинных станций нет.

Площади главнейших угодий в районе составляют: пашня 6000 *га*, покос 6600 *га*. Общая лесная площадь в районе составляет 107909 *га*, в том числе 23243 *га* под лесами местного значения.

Промышленность. *Цензовых промышленных* заведений в районе не имеется. *Мелкая промышленность* была представлена по данным кустарной переписи 1929 года 474 заведениями с 560 участниками производства. Из гнезд кустарной промышленности в районе находится Кордомское санно-дровяное гнездо (52 пром. един. с 53 участн.).

Торговля. На 1 января 1930 г. в Оштинском районе имелось 24 торговых заведения, в том числе государственных 4 и кооперативных 20 заведений. Торговый оборот района за 1928-29 г. составил 1110,1 тыс. рублей, при чем весь оборот принадлежал обобществленному сектору.

Кооперация. В районном центре находятся: Оштинское райпо, Оштинский раймолживсоюз, Оштинская охотрыбартель. В остальной части района находятся: 13 отделений райпо, 1 поселковое товарищество, 5 ячеек охотрыбартели и 2 лесозаготовительные артели: Кардакская и Мегорская.

Железнодорожный и гужевой транспорт. Железных дорог в районе нет. Северную часть района прорезывают дороги Ленинград—Вытегра и Ошта—Вознесенье, имеющие наибольшее значение в экономике района. Центральная и Южная части района крайне слабо изрезаны дорогами, из них важнейшая Ошта—Васильевская.

Водные пути. Район прилегает к Онежскому озеру, которое с юга опоясывается Онежским каналом, имеющим в районе протяжение в 29 *км*. В Онежское озеро по району протекают с юга на север реки: Мегра с Коштугой, Лемой и Шомой; Водлица с притоком Учей и Ошта с Челексой. Общее протяжение рек района 190 *км*. Реки Водлица и Ошта судоходны в нижнем течении, по реке Мегре на значительном расстоянии возможен сплав плотами. Наиболее крупными озерами районами являются: озеро Мегорское и оз. Черное, затем следуют: озеро Кедринское, Водлицкое, Игумное, Яндозеро и другие. Грузооборот пристани Понизовье составил в 1929 г. 47,6 тыс. *т*., а устья реки Водлицы 34,3 тыс. *т*.

Связь. В районе находится 2 почт.-телегр. учреждения (1 районное отделение – Ошта, 1 шт. агентство—Шимозеро).

Местный бюджет. Бюджет района на 1930-31 г. сведен в сумме 367,6 тыс. рублей, при чем собственные доходы района составят 66,3 тыс. руб., а пособия из фонда регулирования 301,3 тыс. рублей. Сверх того от самообложения поступит 11,6 тыс. рублей.

Народное образование. *Школьная сеть* района состоит из 26 школ I ступени и 1 школы колхозной молодежи (с. Ошта). Во всех школах района в 1929-30 учебном году было 1243 учащихся.

Детских учреждений и учреждений *профессионального образования* в районе нет.

Политико-просветительная работа ведется в районе 4 избами-читальнями, 1 библиотекой.

Грамотность. Среди населения района в возрасте 8 лет и старше по переписи 1926 года число грамотных составляло 59,6%.

Здравоохранение. Из учреждений здравоохранения в районе находятся.

Наименование лечебных учреждений.	Место-нахождение.	Персонал: Мед-врачи	Персонал: Средн. мед-персон.	Число коек
Шимозерская участ. советская б-ца с амбул.	с. Шимозеро	1	3	10
Оштинский врач. участ.	» Охта	1	2	—
Мегорский фельдш. пункт	» Мегорский пог.	—	2	—
Коштугский фельдшерск. пункт	» Коштуги	—	2	—

Кроме того в районе 5 яслей на 103 койки.

РАЙОННЫЙ ЦЕНТР—село Ошта расположено на тракте Лодейное поле—Вытегра. Расстояние до Ленинграда 408 *км.*

Связь: *почта:* Оштинское почтовое отделение, *телеграфа* нет, *телефон* междугородной сети есть (плата за 3 мин. разговора 1 р. 55 к.).

Путь следования. Из Ленинграда железной дорогой до ст. Токари Мурм. ж. д. и далее 90 *км* по тракту Токари—Вознесенье—Ошта. Отправление поездов с Московского вокзала (пл. Восстания).

Райисполком, п/о. Ошта, тел. Президиум № 2. РАО № 10.

Президиум. Предс. Болотков И. И., секретарь Макаров И. И., члены: Арсенков Д. М.. Распопина М. А.. Сотин Я. А.

Завед. отделами и частями РИК'а: РФО—зав. Мельников, РЗО—зав. Сохин. РАО—нач. Гольцев.

Специалисты в отделах и частях РИК'а: райагроном Балтусов Д. М., агроном-колхозник Ильин, землеустроители Уласовец и Лещинский, зоотехник Осинкина, Т. П., райврач Сивочев.

Райком ВКП(б) п/о. Ошта, т. № 8.

Прокуратура, прокурор Дмитриев.

Нарсуд, п/о. Ошта, д. Арсенковой, нар. судья Бажуков В. А.

Суд. исполнитель Панов А.

Почтовое отделение «Ошта», зав. Трохов.

Радио-установки при РИК'е (зав. Белованов) и клубе.

Медпункт, зав. врач. Сивочев.

Ветпункт, зав. Андрианов.

Опорная школа, зав. Ломова А. М.

Школа Крест. Молодежи, зав. Киприн А. И.

Раб.-крест клуб. райбиблиотека, зав. Копоткин И. С.

Кредитное т-во, Ошта, д. Шараповой, предс. Шишин.

Районное П. О., п/о. Ошта, т. № 12, предс. Сотин Я. А.

Учлеспромхоз, п/о. Ошта, д. Усанова, т. № 5, зав. Мурзачев П. З.

Профорганизации: *МК совторслужащих*, предс. Прохоров, Д. С.; *МК рабпрос*, предс. Копоткин, И. С.; *рабочком*, предс, Филянкин, Е. В.; *уполном. медсантруд* Кононов С. И.

Оятский район.

Оятский район расположен в северо-восточной части области по среднему течению р. Оять. Район образован в 1927 году при районировании области из частей бб. Лодейнопольского и Тихвинского уездов. До ликвидации округов район входил в состав Лодейнопольского округа. Район граничит с севера с Лодейнопольским, с запада с Пашским, с юга с Капшинским и с востока с Виницким районами.

Лесистый, редконаселенный район, расположенный на хороших водных путях, с экстенсивными формами сельского хозяйства зернового направления и развитой кустарной промышленностью и лесными промыслами.

Территория района занимает 2429 кв. км.

Население района на 1 января 1930 года исчислялось в 20700 человек. В пределах района находится 228 сельских населенных пунктов. На 1 кв. км. территории района приходится 9 жителей. *По национальной* принадлежности среди населения района русские составляют 87,8%, вепсы 12,0%, финны 0,1% и прочие 0,1%

Административное устройство. В состав района входят: сельсоветов—20.

№№ по порядку	Наименование сельсоветов	Центр сельсовета	Расст. до РИК'а в км	Число населен. пунктов
1	Алеховщинский	с. Алеховщина	0	23
2	Валдайский	Саксыницы	15	16
3	Вечениикий	Вечениицы	30	4
4	Вонозерский	д. В. Вонозеро	38	5
5	Красноборский	Силкино	28	12
6	Курикинский	Бор	20	15
7	Мергинский	д. Мергино	20	11
8	Мустинский	Мустиничи	10	8
9	Надпорожский	Н. Надпоржье	36	9
10	Новинский	д. Новинка	13	9
11	Нюбинский	д. Нюбиничи	8	6
12	Ольховский	д. Ольхово	40	21
13	Подборский	Ключникова	20	15
14	Ратигорский	Ратигора	25	14
15	Русско-Чукинск.	Русскоиицы	32	8
16	Тервиничский.	Барково	18	17
17	Хмелезерский	Аксеново	40	10
18	Шапшинский	Шапша	25	8
19	Явшиницкий	Кривогузово	14	13
20	Яровщинский	д. Яровщина	22	4

Из числа с/советов являются нацменск. (вепсы) Вонозерский, Надпорожский.

Сельское хозяйство. Общее число хозяйств в районе в 1929 г. составляло 4143, из них в мае 1930 года было коллективизировано 7.1.%. На 1 сентября 1930 г. в районе находились следующие колхозы:

№№ по порядку	Название колхоза	Тип колхоза	Количество населения	Количество земли в *га*
1	Алеховщинский „Ленинский путь» . . .	с.-х. артель	310	144
2	Яровщинский «Красный Пахарь» . . .	с.-х. артель	60	11
3	Валдайский «Красногвардеец»	с.-х. артель	24	10
4	Нюбинский «Калиныч»	с.-х. артель	59	12
5	Явшиницкий «Перелом»	с.-х. артель	192	106
6	Тервиничский «Сталинец»	с.-х. артель	123	43
7	Курикинский «Искра»	с.-х. артель	47	57
8	Веченицкий «Перелом	с.-х. артель	36	11
9	Хмелезерский «имени Ленина»	с.-х. артель	74	23
10	Красноборский «Красная Звезда»	с.-х. артель	46	18

В районе находятся *2 совхоза*.

1. Агробаза «Ильич» Мурм. ж. д. ст. Оять.
2. «Вальдоницы» Лодейнс - Свирьстрой ЦРК в 45 *км.* от ст. Лодейное Поле.

Ветлечебница Оятская находится д. Алеховщина, Алеховщинский с/с, Вет. врачебн. участки: 1. Тервинически Тервиническ. с/с. 2. Шапшинский (дер. Шапша).

Агропункт Красноборский находится д. Околок Тервиничский с/с.

Машинных станций в районе нет.

Площади главнейших угодий в районе составляют: пашня 8.800 *га*, покос 12600 *га*. Общая лесная площадь в районе составляет 117359 *га*, в том числе 16359 *га* под лесами местного значения.

Промышленность. Цензовых промышленных заведений в районе не имеется. Мелкая промышленность была представлена по данным кустарной переписи. 1929 года 571 заведением с 790 участниками производства. Из гнезд кустарной промышленности в районе находится Регмасовское гончарное гнездо (165 пром. един. с 306 участн.).

Торговля. На 1 января 1930 г. в Оятском районе имелось 35 торговых заведений, из них государственных 3, и кооперативных 32 заведения. Торговый оборот района за 1928-29 г. составил 1186,0 тыс. рублей, в том числе на обобществленный сектор приходилось 1170,6 тыс. рублей.

Кооперация. В районном центре находится Оятское райпо, имеющее 31 отделение на территории района. Оятская охотрыбартель. В районе находятся: 5 лесозаготовительных товарищества: Алеховщинское, Надпорожское, Мерчинское, Валдынское, Шапшинское и Оятская гончарная артель.

Железнодорожный и гужевой транспорт. Железных дорог в районе не имеется. Наибольшее значение для района имеют дороги, связывающи район с Лодейным Полем (Лод. Поле—Алеховщина, Лод-Поле—Надпорожье). Остальные дороги по преимуществу имеют местное значение.

Водные пути. Важнейшим водным путем района является река Оять, пересекающая район с востока на запад и принимающая множество притоков, которые густою сетью покрывают весь район. Из притоков Ояти крупнейшими являются: Шапша, Хмелица с Аштиной, Савинка, Б. Озеренжа, Вилига, Тикша и Лублог. Юго-восточный угол района пересекает приток Паши Капша, принимающая в пределах района Палгушу, Н. Явку, Габардуксу и Пельдушскую Сарку. Общая длина водных путей района достигает 400 *км.* Самое крупное озеро района Савозеро не имеет значения в рыболовстве. Большое значение в промысловом отношении имеют озера Мальчинское, Лашозеро и Большой Конец.

Связь. В районе находится 3 почт.-телегр. учреждения (1 районное отделение Алеховщина, 1 шт. агентство—Тервиничи, 1 нешт. агентство—Усть-Сара).

Местный бюджет. Бюджет района на 1930-31 г. сведен в сумме 400,2, при чем собственные доходы района составят 85.6 тыс. рублей, а пособия из фонда регулирования 314,6 тыс. рублей. Сверх того от самообложения поступит 21,8 тыс. руб.

Народное образование. *Школьная сеть* района состоит из 44 школ I ступени и 1 школы колхозной молодежи. Во всех школах района в 1929/30 учебном году было учащихся 1691 человек.

Детских учреждений и учреждений профессионального образования в районе нет.

Политико-просветительная работа ведется в районе 4 избами—читальнями, 1 библиотекой.

Грамотность. Среди населения района в возрасте 8 лет и старше по переписи 1926 года число грамотных составляло 61,8 %.

Здравоохранение. Из учреждений здравоохранения в районе находятся.

Наименование лечебных учреждений.	Местонахождение.	Персонал.		Число коек.
		Мед. врачи.	Средний медперс.	
Оятская районная больница с амбул. .	Село Тервиничи	2	3	12
Яровщинский врач. участок	Село Яровщина	1	1	—
Алеховщинский врач. участок	Село Алеховшина	1	2	—
Шапшинский врач. участок	Село Шапша	1	1	—
Надпорожский врач. участ.	Дер. Надпорожье	—	2	—
Пирозерский фельдш. пункт	Село Пирозеро	—	—	—
Ребовский фельдш. пункт сезон . . .		—	1	

Кроме того в районе 3 яслей на 60 коек.

РАЙОННЫЙ ЦЕНТР.—Село Алеховщина расположено на р. Оять при тракте Лод. Поле—Алеховщина Расстояние до Ленинграда 243 *км.*

Связь: *почта*: Алеховщинское почтовое отделение, *телеграфа нет, телефон* междугородной сети есть (плата за 3 мин. разговора 1 р. 10 к.).

Пути следования. Из Ленинграда железной дорогой до ст. Лодейное Поле Мурм. ж. дор. и далее 46 *км* по тракту Лодейное Поле—Алеховщина. Отправление поездов с Московского вокзала. Пл. Восстания.

Райисполком, п/о Алеховщина, тел. без №.

Президиум: Предс. Карпенков, В. А., члены: Карпышев, В. Г., Тюрин, Н. А., Сергеев, П. А., Кобрин, Н. В., Савельев, С. И., Стафеев, Н. А.

Завед. Отделами и частями РИК'а: РФО—зав. Горин, В. Е. РЗО—зав. Тюрин, Н. А., РАО—нач. Соколов, Н. Г., РКИ—зав. Знычук.

Сепциалисты в отделах и частях РИК'а: райагроном Кобрин, Н. В., учагроном Леонтьев, райземустроитель Рукавишников, техник землеустроитель Зайцев, зоотехник Кобрина, В. В., раймелиоратор Бабин, С. Б., райветврач Шукшин.

Райком ВКП (б), п/о Алеховщина, т. без №.

Райком ВЛКСМ. п/о Алеховщина, т. без №.

Нарсуд, п/о Алеховщина, нар. судья Колесников, С.

Суд. исполнитель Самуков, П. К.

Алеховщинское почтовое отделение (с телефоном), зав. Лебедев, М. Н.

Радио-узел (168 точек), зав. Гощицкий, Н. Г.

Алеховщинский врач. участок, зав. Мизеров.

Алеховщинская ветлеч-ца, зав. ветврач Щукин.

Городковская школа 1 ступени, п/о Алеховщина, зав. Матросов, А. В.

Алеховщинск. детплощадка, зав. Матюшин.

Алеховщинск. детясли, зав. Мартышкина.

Алеховщ. центр. библиотека, зав. Иванова.

Оятская кино-передвижка, зав. Александров.

Кредитное т-во, зав. Волоснов, И. М.

Районное П. О., д. Алеховщина.

Профорганизации: *мк совторслужащих,* предс. Ладыгина; *мк рабпрос,* предс. Никифоров; *мк медсантруд,* пред. Шукшин; *рк сельхозлесрабочих,* предс. Барышнев.

Палкинский район.

Палкинский район расположен на юго-западе области при стыке границ СССР с Латвией и Эстонией. Район образован в 1927 году при районировании б. Псковской губернии из частей б.б. Островского и Псковского уездов. До ликвидации округов район входил в состав Псковского округа. Район граничит с севера с Псковским и с востока и юга с Островским районами. С запада район ограничен государственной границей СССР с Латвией и Эстонией.

Небольшой, приграничный, малолесистый, частично заболоченный, плотно населенный район с высоким напряжением культуры льна.

Территория района занимает 609 *кв. км.*

Население района на 1 января 1930 года исчислялось в 26.900 человек. В пределах района по данным переписи 1926 года находится 477 сельских населенных пунктов. На 1 *кв. км* территории района приходится 44 жителя. *По национальной* принадлежности среди населения района русские составляют 99,5%, латыши 0,3% и прочие 0,2%.

Административное устройство. В состав района входят: сельсоветов—11.

№№ по порядку	Наименование сельсоветов [1])	Центр сельсовета	Расстояние до РИК'а в *км*	Число населен. пунктов
1	Гавриловский .	д. Харлапково	7	36
2	Гнилинский . .	» Гнилино	15	28
3	Гороховский . .	» Логово	8	66
4	Добыченский .	» Богдаши	4	35
5	Дорожинский .	пос. Дорожино	14	45
6	Краснодудовский	д. Оклад	4	48
7	Ключевский . .	» Ключи	16	46
8	Любятинский .	» Васильево	12	31
9	Локновский . .	п. Локно	12	55
10	Палкинский . .	с. Палкино	0	45
11	Симонятский .	д. Симоняты	6	42

[1]) Центры Гнилинского, Добычен-ского, Краснодудовского и Ключевского сельсоветов не утверждены. Утвержденными центрами являются: (последовательно) д. Бабьяково, Н. Уситва, Краснодудово и Алексехново.

Сельское хозяйство. Общее число хозяйств в районе в 1929 году составляло около 5.000, из них в мае 1930 г. было коллективизировано 5,1%. На 1 сентября 1930 г. в районе находились следующие колхозы (см. табл. на след. стр.).

Ветпункт находится д. Кашино Гавриловский с/с.

Агроперсонал находится в с. Палкино (райагроном и агроном льновод).

Машинно-тракторной станции пока нет. Постройка ее производится при д. Н. Усвита. Площади главнейших угодий в районе составляют: пашня 31.100 *га*, покос 9.100 *га*. Общая лесная площадь в районе составляет 6.637 *га*, в том числе 3.704 *га* под лесами местного значения.

Промышленность. Действующих *цензовых* предприятий в районе нет. Строится льнообрабатывающий завод при д. Н. Усвита (будет построен к 1/XII—30 г.).

Мелкая промышленность была представлена по данным кустарной переписи 1929 г. 366 заведениями с 752 участниками производства.

Торговля. На 1 января 1930 г. в районе имелось 18 торговых заведений, из них кооперативных 17 и частных—1 заведение. Торговый оборот района за 1928-29 хоз. год составил 731,9 тыс. р., в том числе на обобществленный сектор приходилось 710,0 тыс. рублей.

№№ по пор.	Наименование колхозов	Тип	Колич. хозяйств	Рабочий скот	Рогатый скот	Колич. земельн. угод. в *га*
1	«Крестьянин»	С.-х. арт.	12	16	—	355
2	«Скороход»	»	14	17	—	329
3	«Путь Ильича»	»	24	18	24	352
4	«Победа»	»	8	8	13	106
5	«Кр. Маяк»	»	29	18	28	370
6	«Путь Труженика»	»	4	10	15	100
7	«Кр. Швейник»	»	11	18	27	277
8	«1-е Августа»	»	48	27	—	758
9	«Кр. Флаг»	»	27	23	40	356
10	«Пролетарское Эхо»	»	5	8	16	74
11	«Красный Партизан»	»	21	14	19	209
12	«Безбожник»	»	10	14	30	211
13	«Первомайская»	»	15	13	15	197
14	«Искра»	Т.О.З.	5	3	3	81

В районе *совхозов* нет.

Кооперация. В районном центре находятся: Палкинское райпо, Палкинский райльноколхозсоюз. В остальной части района находятся: 11 отделений райпо, артель Красный Строитель (выработка кирпича и извести), 10 поселковых товариществ, Палкинская охотячейка.

Железнодорожный и гужевой транспорт. Железных дорог в районе нет. Важнейшие гужевые дороги района ведут к Пскову и к Острову: северная часть района связывается с Псковом дорогой Локно—Васильевичи—Псков, центральная часть района сообщается с Псковом по дороге Палкино—Ветошка—Псков, от Васильевичи через Палкино на юго-восток проложена дорога на Остров.

Водные пути. Важнейшим водным путем района является р. Великая, служащая на значительном протяжении (77 *км*) восточной границей района. В пределах района Великая принимает два крупных притока: Кудебу и Вяду. Несмотря на довольно значительное протяжение (143 *км*) реки, как водные пути, играют сравнительно небольшую роль, так как благодаря маловодью, допускают только сплав россыпью.

Связь. В районе находится 5 почт.-телегр. учреждений (1 районное отделение Палкино и 4 нештатных агентства—Васильево, Гнилино, Логово и Новая Усвита).

Местный бюджет. Бюджет района на 1930-31 г. сведен в сумме 416,0 тыс. рублей, при чем пособия из фонда регулирования составят 335,5 тыс. р., а самообложение 27,5 тыс. рублей.

Народное образование. *Школьная сеть* района состоит из 38 школ I ступени и 1 школы ШКМ. Во всех школах района в 1929-30 уч. году было 2.171 учащихся. *Детских* учреждений и учреждений *профобразования* в районе нет. *Политико-просветительная* работа ведется в районе 4 избами-читальнями, 4 библиотеками и 3 кинопередвижками.

Грамотность. Среди населения района в возрасте 8 лет и старше по переписи 1926 г. число грамотных составляло 57,1%.

Здравоохранение. Из учреждений здравоохранения в районе находятся (см. табл. ниже).

РАЙОННЫЙ ЦЕНТР. Село Палкино. Расстояние до Ленинграда 321 *км*.

Связь: *Почта.* Палкинское почтовое отделение, *телеграфа нет, телефон* междугородней сети есть (плата за 3 мин. разговора 1 р. 25 к.).

Путь следования. Из Ленинграда железной дорогой до ст. Черская Окт. ж. д. и далее 21 *км* по дороге Черская—Палкино. Отправление поездов с Варшавского вокзала.

Райисполком п/о «Палкино», сел. Палкино, тел. без №.

Президиум. Предс. Ермаков П. П., члены: Игнатьев А. И., Яковлев И. Я., Журавлев, Гаврилов М. Г., Александров П., Федотов В., Вепперс.

Завед. отделами и частями РИК'а: РФО — зав. Игнатьев А. И., РЗО—зав. Яковлев И. Я., РАО—нач. Вепперс.

Наименование лечебных учреждений	Местонахождение	Персонал. Мед. врачи	Персонал. Средн. медперс	Число коек	Число зубн. врачей
Палкинская райбольница с амбул.	сел. Палкино	2	3	12	1
Васильевская амбулатория	дер. Васильево	1	2	—	—
Ключевский фельдш. пункт	» Ключи	—	1	—	—

Кроме того в районе 3 яслей на 64 койки.

Специалисты в отделах и частях РИК'а: райагроном Поземский Я. М., агроном-льновод Орбидан И. И.

Райком ВКП (б), здание РИК'а, т. без №.

Райком ВЛКСМ, здание РИК'а, т. без №.

Нарсуд, нар. судья Павлов И. П.

Суд. исполнитель Латышев.

Почта, зав. Иванов Н. И.

Радио-точка, при РИК'е.

Райбольница, зав. Семенцов Н.

Школа Крест. Молодежи, зав. Михайлов Н. М.

Опорная школа I ступени, зав. Архипова Е.

Нардом и изба-читальня, избач Иванов М. И.

Райбиблиотека, библиолекарь Сорушкина.

Кино-передвижка, кино-мех. Павлов И. П.

Кредитное Т-во, предс. Иванов.

Районное П.О., предс. Ветров.

Райльноколхоз, предс. Тальман.

Профорганизации: *совторгслужащих* — предс. Полянская М. И.; *сельхозлесрабочих* — предс. Стрельников; *медсантруд* — предс. Россин З. Г.; *рабпрос*—предс. Архипова Е.

В с. Палкино издается районная газета „Льноводный Коллектив".

Пашский район.

Пашский район расположен по течению реки Паша при юго-восточном побережьи Ладожского озера. Район образован в 1927 году при районировании б. Ленинградской губернии на территории б. Волховского и частично Лодейнопольского уездов. До ликвидации округов район входил в состав Лодейнопольского округа. Район граничит с юга с Волховским и Тихвинским, с востока с Оятским и Капшинским и с северо-востока с Лодейнопольским районами. С запада естественным рубежом района является Ладожское озеро.

Расположенный на хороших водных путях при Ладожском озере относительно плотнонаселенный лесистый район с зерновым направлением сельского хозяйства и развитыми неземледельческими занятиями.

Территория района занимает 1.968 *кв. км.*

Население района на 1 января 1930 года исчислялось в 21200 человек. В пределах района находится 191 сельских населенных пунктов. На 1 *кв. км* территории района приходится 11 жителей. *По национальной* принадлежности среди населения района русские составляют 99,1%, латыши 0,1%, евреи 0,1%, финны 0,1%, эсты 0,1% и прочие 0,5%.

Административное устройство. В состав района входят: сельсоветов—16.

№№ по пор.	Наименование сельсоветов.	Центр сельсовета.	Расстоян. до РИК'а в км.	Число насел. пунктов.
1	Волосовский . .	д. Волосово	12	4
2	Доможировский	с. Доможирово	11	28
3	Загубский . . .	д. Загубье	17	3
4	Кондежский . .	д. Кизлярское	46	10
5	Карпинский . .	д. Карпина	4	15
6	Кириковский .	д. Кирикова	28	8
7	Манихинский .	д. Манихино	5	12
8	Николаевщинск.	д. Николаевщ.	17	9
9	Пашский . .	с. Пашск.-Пер.	0	23
10	Подбережский .	с. Подбережье	26	13
11	Рекинский . .	д. Новинка	20	15
12	Сермакский . .	д. Околок	13	11
13	Свирицкий . .	д. Новая Свир.	12	7
14	Часовенский .	д. Часовенская	23	21
15	Чуновский . .	д. Чуново	24	7
16	Шахновский . .	д. Шахново	25	5

Сельское хозяйство. Общее число хозяйств в районе в 1929 году составляло 4339, из них в мае 1930 года было коллективизировано 11,5%. На 1 сентября 1930 г. в районе находились следующие колхозы:

№№ по пор.	Название колхоза.	Уставн. форма.	Колич. хоз-в.	Число сдок.	Число пахот. земли *га.*
1	Победитель . .	с/х. арт.	29	167	67
2	Красный Остр.	„	16	89	44
3	Октябрск. Слоб.	„	9	67	35
4	Новая Жизнь	„	15	70	18
5	Красное Знамя	„	18	104	18
6	Достижение .	„	17	94	11
7	Победа . .	„	20	101	39
8	Батрак . . .	„	8	34	17
9	Новая Жизнь	„	56	241	61
10	Рассвет . . .	„	38	204	72
11	Социалист . .	„	9	37	16
12	Знамя труда .	„	8	49	22
13	Красный Борец	„	27	119	48
14	Новый Путь .	„	43	215	73
15	Об'единен. Труд	„	16	70	32
16	Красн. Пахарь	„	108	424	45
17	Заря Коммуны	„	55	245	н.св.
18	Красн. Погран.	„	56	235	н.св.
19	На страже . .	„	139	457	н.св.
20	Новый Путь .	„	114	573	н.св.
21	Прогресс . .	т-во С.О.З.	5	20	5
22	Заря	„	8	41	14
23	Кр. Труженик	„	9	47	15
24	Красный Бор	„	38	123	—

Совхоз в районе 1, а именно „учхоз при Педтехникуме"—отд. Нар. Образования на ст. Паша.

Ветпункт в районе 1 (ст. Паша).

Агроперсонал — райагроном в с. Пашский перевоз.

Машинных станций нет.

Площади главнейших угодий в районе составляют: пашня 4800 *га*, покос 10500 *га*. Общая лесная площадь в районе составляет 108208 *га* в том числе 21481 *га* под лесами местного значения.

Промышленность. *Цензовая промышленность* представлена в районе 2 заведениями, из которых одно на консервации и одно на ремонте.

Наименование предприятий.	Форма подчин.	Владелец.	Адрес.	Спис. число на 1/VII-30 г. Рабоч.	Мл. обсл. перс.	Служ.	Главн. изделия.	Примечание.
1. Усть-Пашский лесопильный завод.	ВСНХ РСФСР.	Трест Севзаплес.	Ст. Свирица.	—	—	—	Пиломатериал.	На конс.
2. Паше - Капецкий клепочный.	„	Всебумпром.	П/о Пашский перевоз.	71	7	16	—	На рем.
Итого по району .	—	—	—	71	7	16	—	—

Мелкая промышленность была представлена по данным кустпереписи 1929 г. 552 заведениями с 828 участниками пр-ва. Из гнезд кустарной промышленности в районе находится Селивановское производство лодок (59 пром. един. с 101 участн.). и Прошкинское бандарное гнездо (62 пром. един. с 116 участн.).

Торговля. На 1 января 1930 г. в Пашском районе имелось 37 торговых заведений, из них государственных 4, кооперативных 40 и частных 3 заведения. Торговый оборот района за 1928-29 хоз. год составил 3028,9 тыс. рублей, в том числе на обобществленный сектор приходилось 2871,4 тыс. рублей.

Кооперация. В районном центре находятся следующие организации: Пашско райпо, Пашское рыболовн. об'единение „Коминтерн", Пашская охотрыбартель.

В остальной части района находятся: 21 отделение райпо, 5 ячеек охотрыбартели, 6 промысловых артели: Манихинская (кирпичная), Загубская (смолокуренная), Прокшинская бондариая артель „Труженник", Селивановская судостроительная артель, Хмелевская корзиночная артель, Морозовщинская кожевенная артель.

Железнодорожный и гужевой транспорт. Район пересекает линия Мурманской жел. дороги Званка-Мурманск на протяжении 32 *км*. Крупнейшей станцией района является Паша (грузооборот в 1928-29 году 20,9 тыс. тонн). Шоссе Ленинград-Вытегра пересекает район с юго-запада на северо-восток. Ряд дорог местного значения соединяют шоссе с селениями, расположенными близ каналов. Другая важная для экономики района артерия дорог проложена вдоль течения реки Паши и связывает юго-восточный угол района с железной дорогой и каналами.

Водные пути. На западе район прилегает к Ладожскому оз. и к Старо и Новосвирским каналам, которые вместе с нижним течением Свири составляют часть Мариинского водного пути, который в пределах района имеет протяжение в 82,5 *км*. Нижнее течение рек Свири и Паши соединяются между собой и каналами четырьмя рукавами. Крупнейшей рекой района является Паша. Паша в пределах района имеет 59 *км* длины и принимает много притоков, из которых самыми значительными являются Шижня с Ропсуем, Конбежка с Саркой, Парметой, Мягроей и другими, Сязнега и Б. Рыбежка. На севере граница района проходит по течению р. Оять. Кроме Паши в Ладожское оз. в пределах района впадает р. Варонега и Викшенка. Общее протяжение всех рек района (без каналов) 395 *км*, при чем судоходство возможно на 95 *км*, сплав плотами и судами на 100 *км*, сплав рассыпью на 200 *км*. Внутренних озер в районе немного; из них наиболее значительны оз. Пергижно и оз. Пейбиева. Крупнейшими пристанями являются; Пашский перевоз (170,9 тыс. тонн), Доможирово (54,7 тыс. тонн), Сермакса (58,0 тыс. тонн).

Связь. В районе находится 15 почт.-телегр. учреждений (1 районное отделение—Пашский перевоз, 3 шт. агенства—Доможирово, Свирица, Шахново и 11 нешт. агентств Волосово, Загубье, Кириково, Кондега, Манихино, Николаевщина, Подбережье, Рекиничи, Чуново, Юги и Оять).

Местный бюджет. Бюджет района сведен в сумме 708,0 тыс. рублей, при чем собственные доходы района исчислены в 203,5 тыс. рублей, а пособия из фонда регулирования в 544,6 тыс. рублей. Сверх того, от самообложения поступит 11,6 тыс. р.

Народное образование. *Школьная сеть* района состоит из 35 школ I ступени, 1 школы семилетки и 1 школы колхозной молодежи. Во всех школах района в 1929-30 учебном году было 1762 учащихся. *Детских* учреждений в районе нет. Учреждения *профессионального образования* представлены Областным Педагогическим Техникумом. находящимся ву сел. Доможирове. В 1929-30 уч. год в техникуме было 113 учащихся. Политико-просветительная работа ведется в районе 2 избами-читальнями, 1 библиотекой и 1 клубом.

Грамотность. Среди населения района в возрасте 8 лет и старше по переписи 1926 года число грамотных составляло 65,9 %.

Здравоохранение. Из учреждений здравоохранения в районе находятся (см. табл. на след. стр.).

РАЙОННЫЙ ЦЕНТР. Село Пашский Перевоз расположено на железной дороге Ленинград-Мурманск. Расстояние до Ленинграда 197 *км*.

Связь: *Почта.* Пашское почтовое отделение, *телеграф* есть, *телефон* междугородной сети есть (плата за 3 мин. разговора 95 к.).

Путь следования. Из Ленинграда железной дорогой до ст. Пашский перевоз Мурм. ж. д. Отправление поездов с Московского вокзала, площадь Восстания.

Наименование лечебных учреждений.	Местонахождение.	Персонал. Мед-врачи.	Персонал. Средн. медп.	Число коек.	Зуб-врачи.
Пашская райбольница с амбул.	д. Медведево.	1	7	50	1
Шахновский врач. участок	д. Потанина.	1	1	—	—
Николаевский (Часовенский) врач. участ.	д. Часовенское	1	2	—	—
Сермакский врачебн. участ.	Сермакса.	—	1	—	—
4 врач. участок Мурм. ж. д.	ст. Паша.	1	1	—	—
11 врач. участ. Водн. Трансп.	п. Свирица.	1	1	—	1
Залубенский фельдш. пункт	с. Залубенье.	—	1	—	—
Моягинский „ „ сезон.		—	—	—	—

Кроме того в районе 1 аптека (Пашский перевоз).

Райисполком, п/о Пашский Перевоз, телефоны: Президиума РИК'а № 1, РЗО № 14, РАО № 13.

Президиум. Предс. Коорт., Э. А., члены: Архарова. М. Я., (зав. РФО), Кузнецов, М. В. (зав. РЗО), Орлов, А. А. (зав. РОНО), Черепанов, В. И. (нач. адм. отдела).

Специалисты в отделах и частях РИК'а; райагроном Маркович, Е. И., землеустроитель Соколов, С. С., зоотехник Фельдбах, Л. А.

Райком ВКП(б) тел. № 2.

Райком ВЛКСМ, тел. № 35.

Нарсуд, нар. судья Милославский, И. Ф., судебный исполнитель Остатков, В. Г.

Почтовое отделение Пашское, зав. Асташев. А. Д.

Пашский радиоузел, зав. Шапкин.

Пашская народная больница, районный врач Хомич.

Аптека, зав. Арозенштейн, И. Б.

Пашская школа I ступени.

Баландинская школа I ступени.

Школа Крестьянской молодежи, тел. № 4, зав. Мишин.

Районное П. О., тел. 36, предс. Ионов, А. В.

Загот. контора „Леспромхоз" Всебумпрома, тел. № 29, директор Корнев, Н. С.

Контора зав. сплавом на р. Паше Всебумпрома, тел. № 33, зав. Лукьянов, Ф. Л.

Профорганизации: *мк совторгслужащих*, тел. № 21, предс. Максимова; *рабочком сельхозлеспабочих*, тел. № 11, предс. Левашев, С. Э.

Клепочный завод Всебумпрома, дер. Балдина, тел. № 6, директор Ковальчук, П. Я.

В с. Пашский перевоз издается районная газета „*Пашский Колхозник*".

Пестовский район.

Пестовский район расположен в юго-восточной части области по линии Мологской ж. д. по границе с Московской областью. Район образован в 1927 году при районировании б. Череповецкой губернии на территории б. Устюженского уезда и до ликвидации округов входил в состав Череповецкого округа. Район граничит с востока с Устюженским, с севера с Верхнечагодощенским и с запада с Минецким и Ореховским районами. С юга район примыкает к Московской области.

Лесистый район с экстенсивно-зерновым направлением сельского хозяйства, развитой мелкой кустарной промышленностью и значительным распространением промыслов по заготовке и сплаву леса.

Территория района занимает 1.865 кв. *км.*

Население района на 1 января 1930 года исчислялось в 34.300 человек. В пределах района находится 839 сельских населенных пунктов. На 1 кв. *км* территории района приходится 18 сельск. жителей. По *национальной* принадлежности среди населения района русские составляют 99,2%, эсты 0,5%, латыши 0,1%, евреи 0,1%, прочие 0,1%.

Административное устройство. В состав района входят: поселковый совет—1 (р. п. Пестово), сельсоветов—22.

№№ по порядку	Наименование сельсоветов [1])	Центр сельсовета	Расст. до РИК'а в км.	Число населен. пунктов
1	Барсаникский	д. Барсаника	24	34
2	Беззубцевский	» Беззубцево	23	74
3	Богословский	« Богослово	35	30
4	Быковский	« Быково	20	70
5	Воскресенский	с. Воскресенск.	11	43
6	Гусевский	д. Гусево	30	21
7	Гуськовский	» Гуськи	19	41
8	Елкинский	с. Елкино	16	52
9	Ельничский	д. Ельнично	27	14
10	Климовский	» Подлипье I	32	20
11	Коровинский	» Коровино	32	37
12	Лаптевский	» Лаптево	32	28
13	Осиповский	» Осипово	32	37
14	Охонский	с. Охона	10	40
15	Пестовский	х/пос. Пестово	1	46
16	Почугинский	д. Почугинск.	26	43
17	Семытинский	с. Семытино	15	36
18	Сорокинский	д. Сорокино	19	34
19	Тарасовский	» Тарасово	11	44
20	Уломский	« Улома	30	34
21	Усть-Кировский	» Усть-Кировск.	19	12
22	Устюцкий	» Устюцкое	34	29
23	Федовский	» Федово	19	20

[1]) Семытинский сельсовет в состав района принят от Михайловского р. Моск. обл. с 1/I 30 г.

Сельское хозяйство. Общее число хозяйств в районе в 1929 году составляло 6.857, из них в мае 1930 г. было коллективизировано 2,1%. Общее число *колхозов* по району составляло 5, в том числе 3 коммуны, 2 с/х. артели. В районе находится 1 совхоз «Вятка» Льнотреста, п/о Пестово.

Агропункт в р. п. Пестово.

Площади главнейших угодий в районе составляют: пашня 25.400 *га*, покос 26.300 *га*. Общая лесная площадь равняется 61.777 *га*, в том числе под лесами местного значения 13.296 *га*.

Промышленность. *Цензовая промышленность* представлена в районе 1 действующим заведением.

Наименование предприятий	Форма подчинения	Владелец	Адрес	Списочное число на 1/VII 1930 г.			Главные изделия	Примечание
				Рабочих	Мл.обсл. персон.	Служащих		
Пестовский лесопильный завод.	ВСНХ РСФСР	Трест Севзаплес.	Ст. Пестово	614	18	62	Пиломатериал Ящичн. заг.	

Мелкая промышленность была представлена по данным кустпереписи 1929 г. 767 заведениями с 949 участниками пр-ва. Из гнезд кустарной промышленности в районе находится Федоровщинское колесное гнездо (79 пром. един. с 92 участ.).

Торговля. На 1 января 1930 г. в районе имелись 35 торговых заведений, из них государственных 2, кооперативных 28 и частных 5 заведений. Торговый оборот района за 1928/29 хоз. год составил 2.277,3 тыс рублей, в том числе на обобществленный сектор приходилось 1981,3 тыс. руб.

Кооперация. В районном центре находятся: Пестовское райпо, Пестовский Семполеводсоюз, Пестовский Раймолживсоюз, отделение Т. П. О., артель инвалидов «Свободный Труд». Пестовская охотрыбартель. В остальной части района находятся: 31 отделение райпо, 35 поселковых товариществ.

Железнодорожный и гужевой транспорт. Район пересекает линия Мологской жел. дороги Будогощь—Овинище на протяжении 75 *км*. Крупнейшая станция района Пестово (грузооборот в 1928/29 г. 216,0 т. тонн.) По территории района через районный центр пролегает дорога, связывающая Боровичи с Устюжной. На север от Пестово ведет дорога к Ефимовской. Район покрыт сравнительно густою сетью дорог местного значения, являющихся под'ездными путями к железнодорожной линии и к шоссе.

Водные пути. Главной рекой района является судоходная река Молога, входящая в состав Тихвинского водного пути. Из притоков Мологи по району протекают: Меглина, и Кирва с Белой, Общее протяжение водных путей района 183 *км*. На территории района расположено несколько крупных озер, крупнейшее из них—Меглино.

Связь. В районе находится 4 почт.-телегр. учреждения (1 районное отделение—Пестово, 2 шт. агентства—Богослово и Еремино и 1 нешт. агентство—Устюцкое).

Местный бюджет. Бюджет района на 1930/31 г. сведен в сумме 482,5 тыс. рублей, при чем собственные доходы района составят 157,7 тыс. руб. а пособия из фонда регулирования 324,8 тыс. руб. Прочие поступления района: от самообложения 48,0 тыс. рублей, из фонда медпомощи 84,5 тыс. рублей. Пестово имеет самостоятельный бюджет, сведенный в сумме 65.8 тыс. рублей, в том числе 52,5 тыс. рублей составляют собственный доход города, 13,3 тыс. рублей—пособия из фонда регулирования.

Народное образование. *Школьная сеть* района состоит из 57 школ I ступени, 1 школы семилетки. Во всех школах района в 1929/30 уч. году было учащихся 2.751 человек. *Детских* учреждений в районе нет. Из учреждений *профессионального образования* в районе находятся рабочие курсы при Пестовском заводе Севзаплеса, в которых в 1929/30 уч. году было 50 учащихся. *Политико просветительная работа* ведется в районе 10 избами-читальнями, 3 клубами, 4 библиотеками.

Грамотность. Среди населения района в возрасте 8 лет и старше по переписи 1926 года число грамотных составляло 52,3%.

Здравоохранение. Из учреждений здравоохранения в районе находятся (см. табл. на след. стр.).

РАЙОННЫЙ ЦЕНТР. Раб. пос. Пестово расположен на железной дороге Будогощь - Красный Холм. Расстояние до Ленинграда 369 *км*.

Связь. *Почта*: Пестовское почтовое отделение, *телеграф* есть, *телефон* междугородной сети есть (плата за 3 мин. разговора 1 р. 70 к.).

Путь следования из Ленинграда железной дорогой до ст. Пестово Мологской жел. дор. Отправление поездов с Московского вокзала.

Райисполком, ст. Пестово, ул. Профсоюзов, т. № 5. РАО—т. № 13.

Президиум. Предс. Осипов, П. А., секр. Сухарев, М. В., члены: Дмитриев, М. Д., Яковлев, Архипов, П. И.

Завед. отделами и частями РИК'а: РФО—зав. Дмитриев, М. Д., РЗО—зав. Яковлев, РАО—нач. Тревогин, В. И., РКИ—зав. Стольников, С. Е., инсп. соцвоса Виноградов, инсп. политпросвета Кошелев, инсп. труда Кащерин.

Специалисты в отделах и частях РИК'а: райагроном Евдокимов, А., райземустроитель Тимофеев, К. Ф.

Поселковый совет, ст. Пестово, предс. Карпичев, К. П.

Райком ВКП(б).

Райком ВЛКСМ.

Нарсуд, нар. судья.

Нарследователь Суворов.

Член коллегии защитников Марков.

Отделение связи (и телеф. ст.), Пестово, д. № 9, зав. Губинский, И.

Наименование лечебных учреждений	Местонахождение	Персонал: Мед-врачи	Персонал: Средний мед-персон.	Число коек	Число зубврачей
Пестовская райбольница	пос. Пестово	3	8	30	1
Ереминская больница	с. Еремино	1	3	12	1
Устюцкий фельдшерский пункт	дер. Иваньково	—	2	—	—
Богословский » »	с. Богослово	—	2	—	—
Елкинский » »	дер. Елкино	—	1	—	—
Пестовский пункт перв. помощи ж.-д. Тр. .	Пестово	—	1	—	—

Кроме того в районе 1 аптека (пос. Пестово).

Станция «Пестово» Мга-Рыбинск. ж. д., нач. Сергеев, М.

Райбольница, Вокзальная ул., т. № 8, зав. врач Филадельфин, П. А., ординатор Офицеров, В.

Амбулатория (при больнице), зав. Рапп, Л.

Аптека, Вокзальн. ул., зав. Барановский.

Школа 7-летка, ст. Пестово, зав. Чистяков.

Школа для малограмотных при клубе деревообделочников, зав. Цветков.

Райбиблиотека.

Библиотека при клубе деревообделочников, зав. Колесов.

Клуб деревообделочников, зав. Смирнов.

Клуб Строителей, зав. Семенов. **Дом Крестьянина**, ул. Профсоюзов, № 34, зав. Макаров, Н.

Детск. ясли, пос. Пестово.

Кредитное Т-во, ул. Профсоюзов, т. № 9, зав. Лебедев, В.

Районное П. О., т. №№ 6 и 10, зав. Земляков, И. В.

Семполеводсоюз, ул. Профсоюзов, № 36, зав. Овчинников, Г. П., агроном Кукушкин, С.

Пункт «Союзкожа», зав. Ерминсон, В., **Пункт Госторга**, зав. Паэгли.

Ереминский Учлеспромхоз, Окт. пер., № 1, зав. Нижник, Ф.

Мослеспром, Окт. пер., № 11, т. № 1, зав. Фуров.

Л. П. Х. Леспромхоз, т. №№ 4 и 15, зав. Соколов, Г.

Объедин. участок отдела пути Мологожелдор, произв. работ Абрам, Г. Э.

Лесозавод, пос. Пестово, дир. Судаков.

Профорганизации: *совторгслужащих*, предс. Смирнов; *медсантруд*, предс. Тюхина, С.; *деревообделочников*, предс. Анисимов, Я.; *связи*, предс. Ефимова, М. Ф.; *строителей, пищевиков.*

Петриневский район.

Петриневский район расположен в восточной части области. Район образован в 1927 году при районировании б. Череповецкой губернии из частей б.б. Череповецкого и Белозерского уездов. До ликвидации округов район входил в состав Череповецкого округа. Район граничит с севера с Белозерским и Кирилловским, с юго-запада с Абакановским, с юга с Череповецким и с востока с Пришекснинским районами.

Малолесистый район с интенсивными формами сельского хозяйства травопольного направления, широким развитием отхожих неземледельческих промыслов и значительным распространением кустарной промышленности.

Территория района занимает 1468 *кв. км.*

Население района на 1 января 1930 года исчислялось в 24.500 человек. В пределах района находится 343 сельских населенных пункта. На 1 *кв. км* территории района приходится 17 жителей. *По национальной* принадлежности среди населения района русские составляют 99,9%.

Административное устройство. В состав района входят; сельсоветов—16.

№№ по порядку	Наименование сельсоветов [1])	Центр сельсовета	Расст. до РИК'а в км	Число населен. пунктов
1	Аннинский . .	д. Аннино	25	43
2	Мальцевский	с. Бизяево	35	16
3	Васильевский .	» Васильевское	8	20
4	Воскресенский	» Воскресенское	0	24
5	Галинский . .	д. Галинское	33	15
6	Дермянинский .	» Дермянинск.	9	15
7	Дмитриевский .	с. Дмитриевск.	22	34
8	Енюковский . .	д. Енюково	14	24
9	Ивановский . .	с. Ивановское	8	18
10	Кнутовский . .	д. Кнутово	4	17
11	Литвиновский .	» Литвиново	19	13
12	Павловский . .	» Павловское	10	27
13	Пантелеймоновский	» Пантелеймоновское	30	9
14	Романовский .	с. Романово	6	18
15	Толстиковский .	д. Толстиково	4	31
16	Чукшинский . .	» Чукша	6	19

[1]) Утвержденным центром Мальцевского сельсовета является д. Мальцево.

Сельское хозяйство. Общее число хозяйств в районе в 1929 году составляло 5.413, из них в мае 1930 г. было коллективизировано 2,7%. На 1 сентября 1930 года в районе находились следующие *колхозы:*

№№ по порядку	Наименование колхозов	Уставная форма	Местонахождение	Число х-в	Количество земли в *га*
1	Имени Сталина	С.-х. артель	с. Воскресенское Воскресенский с/с	37	569
2	12 года Октября	„	» Романово Романовский с/с	31	259
3	Серп и Молот	„	Воскресенский с/с	10	135
4	Нива	„	Бизяевский с/с	29	421
5	Свободный Труд	„	Дмитриевский с/с	8	105
6	Ягодновский	„	Ивановский с/с	10	—
7	Ермоловский	„	Романовский с/с	24	238

В районе находится 1 *совхоз.*

1	Новый Путь	—	Кнутовский с/с	—	—

Ветлечебница находится в селе Воскресенском.
Ветучасток „ в селе Аннино.
Агропункт „ в селе Воскресенском.

Площади главнейших угодий в районе составляют: пашня 14.100 *га*, покос 23.900 *га*. Общая лесная площадь равняется 46.093 *га*, в том числе под лесами местного значения 4.088 *га*.

Промышленность. *Цензовых* промышленных заведений в районе не имеется. *Мелкая промышленность* была представлена по данным кустарной переписи 1929 года 1.102 заведениями с 1.326 участниками производства. Из гнезд кустарной промышл. в районе находится: Островское гончарное гнездо (111 пром. един. с 120 участн.) и Дмитриевское бондарное (255 пром. един. с 294 участн.).

Торговля. На 1 января 1930 г. в районе имелось 42 торговых заведения, из них государственных 6, кооперативных 33 и частных 3 заведения. Торговый оборот района за 1928—29 хоз. год составил 878,6 тыс. рублей, в том числе на обобществленный сектор приходилось 836,2 тыс. рублей.

Кооперация. В районном центре находятся: Петриневское райпо, Петриневский раймолживсоюз, охотячейка. В остальной части района находятся: 26 райпо, 3 промартели: Романовская (металлическая), Кнутовская (кожевенная), Мархининская (обработка волокнистых веществ) и 29 поселковых товариществ.

Железнодорожный и гужевой транспорт. Железных дорог в районе не имеется. Центральную часть района пересекает гужевой путь, связывающий Череповец с Белозерском и Кирилловым. Близ районного центра от указанной дороги отклоняется на северо-запад дорога, также ведущая в Белозерск. Густая сеть подъездных путей к этим дорогам покрывает район.

Водные пути. По району протекают судоходная река Шексна с притоком Ковжей, в которую вливается Мотома, и приток Ягорбы—Чермсара. Общее протяжение внутренних водных путей района 151 *км.*

Связь. В районе находится 4 почт.-телегр. учреждения (1 районное отделение—Старая Ерга, 1 штатное агентство Аннино и 2 нештатных агентства—Енюково и Надпорожье).

Местный бюджет. Бюджет района 1930—31 г. сведен в сумме 331,9 тыс. рублей, при чем собственные доходы района составят 74,3 тыс. рублей, а пособия из фонда регулирования 257,6 тыс. рублей. Прочие поступления района; от самообложения 21,0 тыс. рублей, из фонда медпомощи 2,1 тыс. рублей.

Народное образование. *Школьная сеть* района состоит из 37 школ I ступени и 1 школы ШКМ. Во всех школах района в 1929/30 учебном году было 2.122 учащихся.

Детских учреждений и учреждений *профессионального образования* в районе нет.

Политико-просветительная работа ведется в районе 5 избами-читальнями, 1 библиотекой, 6 домами крестьянина.

Грамотность. Среди населения района в возрасте 8 лет и старше по переписи 1926 года число грамотных составляло 62,7%.

Здравоохранение. Из учреждений здравоохранения в районе находятся:

Наименование лечебных учреждений	Местонахождение	Персонал		Число коек
		Мед. врачи	Средний мед-персонал	
Воскресенская районная больница с амб.	с. Воскресенс	1	2	10
Мотомская амбулатория	выс. Горка	1	1	—
Надпорожский фельдшерский пункт	с. Надпорожье	—	1	—

РАЙОННЫЙ ЦЕНТР. Село Воскресенское расположено на тракте Череповец—Кириллов. Расстояние до Ленинграда 516,5 *км.*

Связь. *Почта* почтовое отделение Старая Ерга, *телеграфа* нет, *телефона* междугородной сети нет.

Путь следования. Из Ленинграда с Моск. вокз. железной дорогой до ст. Череповец Северных железных дор. и далее 39,5 *км* по тракту Череповец—Кириллов.

Райисполком, п/о Старая Ерга, село Воскресенское.

Президиум: Предс. Федоров, Н. Ф.. секр. Степанов, Н. А., члены: Тревогин, И. П., Сахаров, П. П., Борисов, Н. И., Кондратьев, С. Ф., Одров, Ф. И., Баранов, Е. Е., Подходов, В. А.

Завед. Отделами и частями РИК'а: РФО—зав. Борисов, Н. И., РЗО—зав. Кондратьев, С. Ф., Райплан—Баранов, Общий отдел—зав. Степанов, Н. А., ОМХ—зав. Шеметов, С. Т., РАО нач. Новиков, К. Б., РКИ—зав. Федоров, Н. Ф., инсп. труда и собеса Одров, Ф. И., инсп. соцвоса Белов, А. В., инсп. политпросвета Максимов, В. В.

Специалисты в Отделах и частях РИК'а: райагроном Быстров, П. М., райземустроитель Соколов, М. И., раймелиоратор Богомолов, К. А., агроном Виноградов, И. В.

Райком ВКП(б), с. Воскресенское.

Райком ВЛКСМ, с. Воскресенское.

Прокуратура, прок. Эйхгорн.

Нарсуд, нар. судья Кузнецов.

Почтовая контора, зав. Коквин.

Радио-установки: при РИК'е, зав. Степанов, при клубе, зав. Белов.

Райбольница, зав. Савина.

Амбулатория зав. Савина.

Ветлечебница.

Школа Крест. Молодежи, зав. Кузнецов.

Клуб.

Райбиблиотека, зав. Белов.

Кино-передвижка.

Кредитное Т-во зав. Тихомиров.

Районное П. О., дер. Петрино, предс. Староверов.

Райколхозсоюз, предс. Колесов.

Колхоз им. Сталина, Марышев.

Профорганизации: совторгслужащих, предс. Столяров; *рабпрос*, предс. Цветков; *сельхозрабочих.*

Петропавловский район.

Петропавловский район расположен на крайнем северо-востоке области по границе с Северным краем. Район образован в 1927 году при районировании б. Череповецкой губернии на территории б. Кирилловского уезда и до ликвидации округов входил в состав Череповецкого округа. Район граничит с запада с Ковжинским и Вашкинским, а с юга с Кирилловским районами. С севера и востока район примыкает к границе Северного края.

Крайне отдаленный от железнодорожных путей глухой редконаселенный, высоколесистый, заболоченный, богатый реками и озерами район с экстенсивными формами сельского хозяйства зернового направления и развитыми лесными промыслами.

Территория района занимает 2.406 *кв. км.*

Население района на 1 января 1930 года исчислялось в 19.200 человек. В пределах района находится 228 сельских населенных пунктов. На 1 *кв. км* территории района приходится 8 жителей. *По национальной* принадлежности среди населения района русские составляют 99,9%.

Административное устройство. В состав района входят: сельсоветов—14.

№№ по порядку	Наименование сельсоветов	Центр сельсовета	Расстоян. до РИК'а в *км*	Число населен. пунктов
1	Воскресенский.	д. Росликово.	15	17
2	Кирюгский.	д. Васильево.	47	4
3	Коротецкий.	д. Головинская	20	27
4	Кречетовский.	д. Кречетово.	71	14
5	Кузнецовский.	д. Омелино.	6	14
6	Медведевский.	д. Медведево.	73	9
7	Петропавловский.	с. Петропавлов.	0	37
8	Печенгский.	д. Бархатово.	29	30
9	Польченгский.	д. Екимово.	33	8
10	Ракульский.	д. Порозняково.	3,5	22
11	Чарондский.	с. Чаронда.	44	2
12	Чепецкий.	д. Федьково.	85	10
13	Шалго-Бодуновск.	д. Соколье.	29	21
14	Шалго-Кемский.	д. Тимошинская	29	13

Центры сельсоветов: Кирюгского, Коротецкого, Кузнецовского, Медведевского и Ракульского—не утверждены.

Утвержденными центрами являются:

Кирюгского с/с.—д. Лихачево, Коротецкого—выс. Коротецкая Поповка, Кузнецовского—д. Кузнецово, Медведевского—д. Ракула и Ракульского д. Ракула.

Сельское хозяйство. Общее число хозяйств в районе в 1929 г. составляло 3.859, из них в мае 1920 года было коллективизировано 4,6%. На 1 сентября 1930 г. в районе находились следующие *колхозы* (см. табл. на след. стр.).

Ветпункт находится в с. Кречетово, п/о. Кречетово, ветлечебница—в с. Петропавловском (нет врача).

Агропунктов и машинных станций нет.

Площади главнейших угодий в районе составляют: пашня 11.400 *га*, покос 17.600 *га*. Общая лесная площадь в районе составляет 134.812 *га*, в том числе 23.459 *га* под лесами местного значения.

Промышленность. *Цензовых промышленных заведений* в районе не имеется. *Мелкая промышленность* была представлена по данным кустар-

№№ по порядку	Наименование колхозов	Их тип	Количество населения	Мощность	Количество земли	Местонахождение
1	«Новая Деревня»	С.-х. артель	242	Средн.	110	П. о. Скребино
2	«Искра»	»	106	»	127	» Скребино
3	«Трудовая Радость» . . .	»	52	»	121	» Петропавловск
4	«Красный Октябрь» . . .	»	128	»	485	»
5	«Победа»	»	17	Слаб.	140	»
6	«Красный Север»	»	169	Средн.	268	»
7	«Кречетово»	»	109	»	208	» Кречетово
8	«Бедняк»	»	63	Слаб.	66	»

В районе *совхозов* нет.

ной переписи 1929 года 1.338 заведениями с 1.832 участниками производства. Из гнезд кустарной промышленности в районе находится Островское бондарное гнездо (84 пром. един. с 131 участн.).

Торговля. На 1 января 1930 г. в районе имелось 18 торговых заведений, из них государственных 5, а кооперативных 13 заведений. Торговый оборот района за 1928-29 хоз. год составил 983,2 тыс. рублей, в том числе на обобществленный сектор приходилось 921,6 тыс. рублей.

Кооперация. В районном центре находятся: Петропавловское райпо, Петропавловское рыбтоварищество, Петропавловский раймолживсоюз. В остальной части района находятся: 10 отделений райпо, 12 поселковых товариществ: Шанго-Бодуновское, Коротецкое, Воскресенское, Ракульское, Петропавловское, Кузнецовское, Печенгское Шалго-Кемское, Пальченгское, Кречетовское, Медведевское, Чепецкое.

Железнодорожный и гужевой транспорт. Железных дорог в районе не имеется. Сеть гужевых дорог района незначительна. Центральную часть района пересекает дорога, идущая от Кириллова через Петропавловск—Кречетово на Каргополь.

Водные пути. Район весьма богат реками и озерами. На востоке район прилегает к оз. Воже, куда вливаются пересекающие район сплавные реки: Сума, Ротбой, Вондонга и Чепца. Из оз. Воже вытекает сплавная плотами река Свидь, впадающая за границами района в оз. Лаче. Кроме Свиди в оз. Лаче впадает протекающая по району река Петенга. Западную часть района пересекает приток Ухтомки Модлона. Кроме перечисленных рек по району протекают сплавные реки Елома, Перешная и другие. Общее протяжение водных путей района 164 *км*.

Связь. В районе находится 5 почт.-телеграфн. учреждений (1 районное отделение—Петропавловское, 2 шт. агентства—Кречетово и Скребино и 2 нешт. агентства—Печеньга и Польченьга).

Местный бюджет. Бюджет района на 1930-31 г. сведен в сумме 296,0 тыс. рублей, при чем собственные доходы района составят 61,2 тыс. рублей, а пособия из фонда регулирования 234,8 тыс. рублей. Прочие доходы района: от самообложения 15,0 тыс. рублей, из фонда медпомощи 2,4 тыс. рублей.

Народное образование. *Школьная сеть* района состоит из 32 школ I ступени и 1 школы колхозной молодежи. Во всех школах района в 1929/30 учебном году было 1.665 учащихся.

Детских учреждений и учреждений *профессионального образования* в районе нет.

Политико-просветительная работа ведется в районе 6 избами-читальнями, 2 клубами, 1 нардомом и 1 библиотекой.

Грамотность. Среди населения района в возрасте 8 лет и старше по переписи 1926 года число грамотных составляло 56,4%.

Здравоохранение. Из учреждений здравоохранения в районе находятся (см. табл., ниже).

РАЙОННЫЙ ЦЕНТР. Село Петропавловское, расположено на Каргопольском тракте, расстояние до Ленинграда 663 *км*.

Связь. *Почта.* Петропавловское п/о, *телеграфа* нет, *телефон* междугородной сети есть (плата за 3 минуты разговора 2 руб. 30 к.).

Путь следования. Из Ленинграда железной дорогой до ст. Череповец Сев. ж. д., далее 186 *к* по Каргопольскому тракту или от Череповца до Кириллова водой по р. Шексне и по Сев.-Двинскому водному пути (100 *км*) и далее 100 *км* по Карго.

Наименование лечебных учреждений	Местонахождение	Персонал		Число коек.
		Мед-врачи	Средний медперсонал	
Петропавловская больница	с. Петропавловское	2	4	13
Коротецкий фельдшерский пункт.	д. Головинская	—	1	—
Кольченовский » » . . .	с. Кольченга	—	1	—
Кречеповский » »	с. Кречетово	—	2	—
Печенский » »	д. Каралева	—	1	—
Пальченгский » » . . .	д. Екимова	—	—	—

польскому тракту. Отправление поездов с Московского вокзала пл. Восстания.

Райисполком, Петропавловское п/о., с. Петропавловское.

Президиум. Предс. Фотиев, И. Ф., секр. Ширманов, И. В., члены: Калинин, Ф. Ф., Киселев, Веселов, Г. И., Климов, П. И., Паршин.

Завед. Отделами и частями РИК'а: РФО—зав. Веселов, Г. И., РЗО—зав. Калинин, Ф. Ф., РАО—нач. Киселев, РКИ—зав. Мелюхов, инсп. труда и собеса Фомичев, А. В., инсп. спец. работ Лебичев.

Специалисты в Отделах и частях РИК'а: агроном Еременко, райврач Макина.

Райком ВКП (б), с. Петропавловское.

Райком ВЛКСМ, с. Петропавловское.

Райбольница и амбулатория, зав. врач Макина, Л. А.

Почтовое отделение. с. Петропавловское, т. без №, зав. Скородумов, А. Е.

Радио-пр. в избе-читальне, зав. Клюшин, В. С

Нар. следователь, Синицын, С. И.

Нотариус, и. о. Ширманов, И. В.

Школа Колхозной Молодежи, зав. Петров, И. И.

Опорная школа I ступени, зав. Спирин, В. П.

Райбиблиотека, с. Петропавловское.

Нардом, зав. Малафеев, М. Г.

Изба-читальня, зав. Клюшин, В. С.

Кредитное Т-во, предс. Курехин, В. Т.

Районное П. О., предс. Баков, В. И.

Рыб. т-во, предс. Осичев, И. Н.

Отделение Госторга, зав. Соколов, В. А.

Петропавловский учлеспромхоз, зав. Шушпанов. П. Н.

Профорганизации: *мк. совторслужащих*, предс. Нахалов, Н. М.; *мк. рабпрос*, предс. Спирин, В. П.; *мк. медсантруд*, предс. Кузнецов, И. И.; *мк. сельхозлесрабочих*, предс. Крылов, А. К.; *рабочком сельхозлесрабочих Учлеспромхоза*, предс. Бойцев, И. И.

Пикалевский район.

Пикалевский район образован в 1927 году при районировании б. Череповецкой губернии на территории б. Тихвинского уезда и до ликвидации округов входил в состав Ленинградского округа. Район граничит с севера с Капшинским, с запада с Тихвинским и Жуковским, с юга с Минецким и с востока с Ефимовским районами.

Небольшой, слабонаселенный, высоколесистый район с экстенсивно-зерновым направлением сельского хозяйства с остатками подсечной системы и заметным развитием кустарных промыслов.

Территория района занимает 1.715 *кв. км.*

Население района на 1 января 1930 года исчислялось в 16.400 человек. В пределах района находится 197 сельских населенных пунктов. На 1 *кв. км* территории района приходится 10 жителей. *По национальной* принадлежности среди населения района русские составляют 99,5%, эсты 0,2%, латыши 0,1% и прочие 0,2%.

Административное устройство. В состав района входят: сельсоветов—10.

№№ по порядку.	Наименование сельсоветов.	Центр сельсовета.	Расстояние до РИК'а в км.	Число населен. ных пунктов.
1	Анисимовский	д. Б. Двор . .	2	28
2	Дмитриевский	» Дмитрово .	49	15
3	Михайловский	» Фалилеево .	28	11
4	Никульский .	с. Никульское.	37	13
5	Ново-Деревенс.	д. Зиновьева Гора . . .	2	21
6	Окуловский .	» Окулово . .	19	34
7	Самойловский	» Самойлово .	16	26
8	Сенновский .	с. Сенно . . .	12	15
9	Стругский . .	д. Струги . .	52	17
10	Труфановский	» Яковлево .	16	17

Сельское хозяйство. Общее число хозяйств в районе в 1929 году составляло 3.338, из них в мае 1930 года было коллективизировано 1,2%.

Общее число *колхозов* по району составляло 10, в том числе 1 коммуна, 5 с.-х. артелей и 4 товарищества по совместной обработке земли.

Совхозов в районе нет.

Машинных станций в районе нет.

Площади главнейших угодий в районе составляют: пашня 9.700 *га*, покос 12.600 *га*. Общая лесная площадь в районе составляет 60.249 *га*, в том числе 17.889 *га* под лесами местного значения.

Промышленность. Действующих *цензовых* промышленных заведений в районе нет. Завод огнеупорных материалов Пикалевского РИК'а в 1929-30 г. бездействовал.

Мелкая промышленность была представлена по данным кустарной переписи 1929 г. 1.099 заведениями с 1.421 участником производства. Из гнезд кустарной промышленности в районе находится: Фалилеевское клепочное гнездо (64 пром. един. с 116 участн.), часть Сегловского по добыче боксита (105 пром. един. с 106 участн.) и Самойловское по добыче извести (365 пром. един. с 539 участн.).

Торговля. В районе на 1 января 1930 г. имелось 20 торговых заведений, из них государственных 3 и кооперативных 17 заведений. Торговый оборот района за 1928-29 хоз. год составил 778,4 тыс. рублей, из них на обобществленный сектор приходилось 751,6 тыс. рублей.

Кооперация. В районном центре находятся: Пикалевское райпо, Пикалевский молживсоюз, Пикалевская охотрыбартель. В остальной части района находятся: 20 отделений райпо, 5 поселковых товариществ, 5 охотячеек, 2 лесозагот. артели: Стругская и Филелеевская, Самойловская артель по добыче извести, Черенское деревообделочное товарищество.

Железнодорожный и гужевой транспорт. Район пересекает линия Северной ж.д. дороги Тихвин-Вятка на протяжении 25 *км.* Наиболее крупной станцией района является Пикалево (грузооборот

в 1928-29 г. 23,2 тыс. тонн). Главнейшим гужевым путем района служит тракт, идущий вдоль линии Северной жел. дор. с дальнейшим направлением на Устюжну и Весьегонск. Селения, расположенные в южной и северной частях района связаны гужевыми дорогами с районным центром и Тихвином.

Водные пути. На севере района протекает река Тихвинка, судоходная на всем протяжении (45 *км*) и входящая в состав Мариинского водного пути. Тихвинка принимает сплавные реки: Рязань с притоком Белая, и Дымку. Кроме Тихвинки район пересекается другим притоком Сяси—Воложбой с реками Горюнь, Понырье, Черенкой и Глубокушей. В пределах района берут начало ряд рек системы Паши (Ретешь, Тутока и др.) и река Чагодоща с притоком Тушемля. Общая длина сплава в пределах района составляет 172 *км*. Пунктов со значительным грузооборотом в районе нет. Наиболее крупными озерами района являются: Березораденское и Святое. Остальные озера по размерам невелики.

Связь. В районе находится 4 почт.-телегр. учреждения (1 районное отделение—Пикалево, 2 шт. агентства—Зайцево и Озеры и 1 нешт. агентство—Чудцы).

Местный бюджет. Бюджет района на 1930-31 г. сведен в сумме 382,3 тыс. рублей, при чем собственные доходы района составят 87,3 тыс. рублей, а пособия из фонда регулирования 295 тыс. рублей. Прочие поступления района: от самообложения 10 тыс. рублей, из фонда медпомощи 2,7 тысяч рублей.

Народное образование. *Школьная сеть* района состоит из 25 школ 1 ступени, и 1-ой школы колхозной молодежи. Во всех школах в 1929-30 уч. году было 1.426 учащихся. *Детских учреждений* и *учреждений профессионального образования* в районе нет. *Политико-просветительная* работа ведется 4 избами-читальнями и 1 библиотекой.

Грамотность. Среди населения района в возрасте 8 лет и старше по переписи 1926 г. число грамотных составляло 57,2%.

Здравоохранение. Из учреждений здравоохранения в районе находятся:

Наименование лечебных учреждений	Местонахождение	Персонал: Мед. врачи	Персонал: Средний мед. перс.	Число коек
Озерская уч. б-ца с амбулат.	дер. Середка	1	3	17
Анисимовская уч. б-ца с амбул.	сел. Зайцево	1	2	10
Пикалевский врач. участок	» »	—	—	—
Рязанский фельдш. пункт	Шлюзовое селение Тихвинск водн. систем			

РАЙОННЫЙ ЦЕНТР. Село Пикалево расположено на железной дороге Ленинград-Вологда. Расстояние от Ленинграда 238 *км*.

Связь. *Почта.* Пикалевское почтовое отделение, *телеграф* есть, *телефон* междугородной сети есть (плата за 3 мин. разговора 60 к.).

Путь следования из Ленинграда железной дорогой до ст. Пикалево Северных жел. дор. Отправление с Московского вокзала.

Райисполком, ст. Пикалево Сев. ж. д. т. № 7.

Президиум. Предс. Коровин П. П., члены: Егоров А. Е., Щербачев Ф. И., Осетров В. П., Окулов П. И.

Завед. отделами и частями РИК'а: РФО—зав. Михайлов М. Ф., РЗО—зав. Михайлов, РОНО—зав. Лукашева З. Ф., инсп. политпросвета Молчанов В.

Специалисты в отделах и частях РИК'а: райагроном Леонтьев В. В., агроном Бубнов.

Райком ВКП (б), ст. Пикалево, т. № 7.

Райком ВЛКСМ, ст. Пикалево, т. № 7.

Нарсуд, нар. судья Пикалев В. В.

Почтовое отделение (тел. при нем), ст. Пикалево, зав. Шулятьев Д. М.

Радио-точка, при РИК'е.

Амбулатория, зав. Отрожденова Е. М.

Школа 1 ступени, зав. Васильевская Е. П.

Райбиблиотека, зав. Львова А. В.

Клуб, предс. Зарянкин С. И.

Кино-передвижки (2).

Кредитное т-во, ст. Пикалево, предс. Михайлов Н. М.

Райпрофбюро, ст. Пикалево, предс. Осетров В. Г.

Плюсский район.

Плюсский район расположен в западной части области по линии Октябрьской железной дороги Ленинград—Псков. Район образован в 1927 году при районировании бывш. Ленинградской губернии на территории бывш. Лужского уезда. До ликвидации округов район входил в состав Лужского округа. Район граничит с севера с Лужским, с запада с Лядским, с юга со Струго-Красненским и с востока с Уторгошским районами.

Сельско-хозяйственный район травопольного со сбытом молока направления, с сильно развитыми отхожими промыслами.

Территория района занимает 1389 *кв. км.*

Население района на 1 января 1930 года исчислялось в 29200 человек.

В пределах района находится 509 сельских населенных пунктов.

На 1 *кв. км* территории района приходится 21,0 жителей.

По национальной принадлежности среди населения района русские составляют 91,5%, эсты 6,0%, латыши 1,0%, поляки 0,4%, немцы 0,1%, евреи 0,1% и прочие 0,9%.

Административное устройство. В состав района входят: сельсоветов 21.

№№ по порядку	Наименование сельсоветов	Центр сельсовета	Расстояние до РИК'а в км.	Число населен. пунктов
1	Б. Лужецкий	д. Б. Лужек	14	37
2	Б. Льзинский	д. Б. Льзи	21	20
3	Волковский	д. Волково	27	15
4	Вязковский	д. Вязка	23	11
5	Должицкий	д. Должицы	20	20
6	Дубровецкий	д. Дубровка	13	28
7	Записенский	д. Записенье	15	29
8	Заплюсский	д. Заплюсье	27	18
9	Запольский	с. Заполье	22	16
10	Игомельский	д. Игомель	30	18
11	Которский	д. Которск	10	22
12	Курский	д. Курско	10	11
13	Луговской	д. Луг-Старо-верск	29	24
14	Модолицкий	д. Модолицы	19	19
15	Нежадовский	д. Нежадва	16	38
16	Овинецкий	д. Овинец	17	45
17	Плюсский	п. Плюсса	—	43
18	Полуяковский	д. Полуяково	32	3
19	Посадницкий	д. Посадница	12	43
20	Сеглицкий	д. Сеглицы	15	24
21	Страшевский	д. Страшево	14	25

Сельское хозяйство. Общее число хозяйств в районе в 1929 году составляло 6850; из них в мае 1930 года было коллективизировано 6,9%. На 1 сентября 1930 года в районе находились следующие колхозы:

№№ по порядку	Наименование колхоза	Местонахождение	Уставная форма	Население: Количество дворов	Население: Количество одиночек	Население: Количество едоков	Мощн. кохоза: Количество коров	Мощн. кохоза: Количество лошадей	Мощн. кохоза: Обеспечено машинами	Кол. земли: Общая площадь	Кол. земли: В том числе пашни
1	Пролетарскяя Искра	Ременск	коммуна	67	29	184	68	44	непол.	1305	550
2	Плюсский Восход	Гарданово	»	28	16	164	47	8	сл.	238	129
3	Запольский Пролетарий	Заполье	с.-х. артель	84	26	348	47	43	непол.	1100	333
4	Свет	Александровка	» »	5	2	25	10	7	сл.	257	49
5	Ким	Шереги	» »	4	3	18	5	5	»	110	32
6	Красная Поляна	Лющик	» »	4	2	20	16	6	»	98	55
7	Новая жизнь	Оврино	» »	5	7	18	8	5	»	85	43
8	Порядня	Порядня	» »	6	2	36	19	8	»	179	79
9	Курино	Курино	» »	5	3	27	9	5	»	176	38
10	Борьки	Борьки	» »	8	6	31	14	11	»	179	43
11	Модолицкий Луч	Модолицы	» »	7	3	25	7	5	»	98	40
12	Путь Ленина	Б.-Захонье	» »	7	7	37	14	6	»	157	57
13	Большевик	Игомель	» »	11	2	38	14	10	»	79	38
14	Красный Маяк	Должицы	» »	7	4	26	15	6	»	98	45
15	Красные Холмы	Девичье	» »	8	2	52	19	10	»	204	60
16	Красная Правда	Посолодино	» »	26	10	111	29	19	»	234	135
17	Красный Батрак	Полуяково	» »	20	6	89	37	10	»	173	36
18	Пробуждение	Погорелово	» »	7	7	42	14	7	»	82	54
19	Транспортник	Посадницы	» »	5	2	21	7	5	»	97	23
20	Ленинец	Кирилково	» »	6	4	28	7	9	»	153	29
21	Комсомолец	Сеглицы	» »	20	6	107	38	24	»	339	151
22	имени Ленина	Битино	» »	2	2	16	2	2	»	50	11
23	Завет Ленина	Вязка	» »	5	2	31	9	5	»	н.св.	н.св.

Совхозы — в районе находится совхоз «Гривцово» — молочно-огородного треста (ст. Плюсса — 600 коров, 68 лошадей и 5638 *га* земли).

Ветнадзор в районе представлен 1 ветлечебницей (дер. Плюсса).

Агропункт в районе находится в п. Плюсса.

Машинных станций в районе нет.

Площади главнейших угодий в районе составляют: пашня 21,7 тыс. *га*, покос 16,3 тыс. *га*. Общая лесная площадь района равна 27262 *га*, в том числе под лесами местного значения 15122 *га*.

Промышленность. *Цензовых* промышленных заведений в районе не имеется. *Мелкая промышленность* была представлена по данным кустарной переписи 1929 года 570 заведениями с 711 участниками производства.

Торговля. На 1 января 1930 года в Плюсском районе имелось 38 торговых заведений, из них государственных 3, кооперативных 34 и частных 1 заведение. Торговый оборот района составил за 1928-1929 хозяйственный год 1450,0 тыс. рублей, в том числе на обобществленный сектор приходилось 1391,6 тыс. рублей.

Кооперация. В районном центре находятся следующие организации: Плюсское райпо, Плюсский раймолживсоюз, Плюсский райколхозсоюз, Плюсское товарищество деревообделочников и кузнецов. В остальной части района находятся: 17 отделе-

ний райпо, 16 поселковых товариществ и Плюсская охотячейка.

Железнодорожный и гужевой транспорт. Район пересекает линия Октябрьской железной дороги Ленинград—Псков, имеющая в пределах района 29 *км* длины. Грузооборот единственной станции района — Плюссы в 1928-1929 году составил 39,3 тыс. *тонн*. Важнейшие гужевые пути района пересекаются в районном центре, кроме шоссе Ленинград—Псков, которое на небольшом расстоянии пересекает восточную часть района. От ст. Плюсса дороги расходятся по всем направлениям: на северо-запад ведет дорога через Захонье в пределы Лядского района, на север проложена дорога Плюсса—Модолицы—Стан, гужевой путь связывает Плюссу с Варшавским шоссе, к югу от Плюссы ведут два гужевых пути, упирающихся за пределами района в Варшавское шоссе. Остальные дороги района имеют меньшее значение.

Водные пути. Важнейшей рекой района является сплавная река Плюсса, имеющая в пределах района 110 *км* длины. Плюсса в пределах района принимает много притоков, из которых крупнейшими являются: Курея, Городенка, Пагуба и Черная. Общее протяжение всех водных путей района 217 *км* Самым крупным озером района является озеро Черное, а самым рыболовным Песно и Заплюсское.

Связь. В районе находится 4 почтово-телеграфных учреждения (1 районное отделение—Плюсса, 2 штатных агентства—Новозаполье и Овинец, 1 нештатное агентство—Модолицы).

Местный бюджет. Бюджет района на 1930-1931 год сведен в сумме 653,4 тыс. рублей, при чем собственные доходы района составят 173,7 тыс. рублей, а пособия из фонда регулирования 479,7 тыс. рублей. Сверх того, от самообложения ожидается поступление в сумме 17,0 тыс. рублей, а пособие из фонда медпомощи составит 18,4 тыс. рублей.

Народное образование. *Школьная сеть* района состоит из 52 школ I ступени, 1 школы девятилетки, и 2 школ колхозной молодежи. Во всех школах района в 1929-1930 учебном году было 2951 учащихся. *Детских* учреждений и учреждений *профессионального образования* в районе нет. *Политико-просветительная* работа ведется избами-читальнями, 1 библиотекой, 1 клубом и 1 Домом крестьянина.

В Плюсском районе находятся: Замошско-Болотская метеорологическая станция и Гривцевская метеорологическая станция — совхоз Гривцово.

Грамотность. Среди населения района в возрасте 8 лет и старше по переписи 1926 года число грамотных составляло 70,9%.

Здравоохранение. Из учреждений здравоохранения в районе находятся:

РАЙОННЫЙ ЦЕНТР п. Плюсса расположен на линии Октябрьской железной дороги (Ленинград—Псков). Расстояние до Ленинграда 183 *км*.

Связь: *Почта* Плюсское почтовое отделение, *телеграф* есть, *телефон* междугородной сети есть (плата за 3 минуты разговора 80 к.).

Путь следования от Ленинграда. Железной дорогой до ст. Плюсса Октябрьск. ж. д. Отправление поездов с Варшавского вокзала.

Райисполком, ст. Плюсса, тел. без №.

Президиум. Предс. Биндэ, Я. Я., секр. Мартемьянов, Н. Ф., члены: Гриневецкий, А. И., Петров, Г. А., Иванов, А. М., Игнатьева, М., Рысков, П. В.

Завед. отделами и частями РИК'а: зав. РФО Петров Г., зав. РЗО Гриневецкий А., Нач. РАО Иванов А., секр. по женработе Евдокимова, инспектор Госстраха Кузнецов, инспектор соцвоса Преде, инспектор политпросвета Шавров, инспектор труда и собеса Сергеев, зав. РКИ Колнин.

Специалисты в отделах и частях РИК'а: райагроном Моисеев, райземустроитель Шильк В. И., спец. по веден. с.-х. Константинов, экономист Шлотский А, бухгалтер Иванов В., сан. врач Калпина.

Райком ВКП(б), пос. Плюсса, тел. без №.
Райком ВЛКСМ, пос. Плюсса, тел. без №.
Прокуратура, прокурор Гусев.
Нарсуд, пос. Плюсса, нар. судья Молчанов.
Судебный исполнитель Пеховский.

Отделение связи (почта, телеграф, телефон), пос. Плюсса, зав. Яхимович.

Плюсский радио-узел, п. Плюсса, зав. Лаос.
Ветлечебница, дер. Плюсса, ветврач Чиж.

Райшкола 5 компл., пос. Плюсса, зав. Комиссаров.

Эстонская 1 компл. школа, пос. Плюсса, зав. Гутвес.

Райбиблиотека, пос. Плюсса, зав. Олеск.
Клуб, пос. Плюсса, зав. Яхимович.
Кредитное Т-во, предс. Кулинич, тел. без №.
Райколхозсоюз, предс. Федоров.
Раймолживсоюз, пос. Плюсса.
Районное П. О., пос. Плюсса, тел. без №, предс. Логинов.

Отделение Госторга, зав. Кассе.
Отделение Кожсиндиката, зав. Криствальд.

Профорганизации: *райпрофсовет*, предс. Залес; *группком совторгслужащих*, предс. Басова; *группком рабпроса*, предс. Олеск; *группком сельхозлесрабочих.*

Наименование лечебных учреждений	Местонахождение	Персонал		Число коек	Число зубврач.
		Мед. врачи	Средний медперсон.		
Плюсский сельский врачебный участок со стац. и амбулаторией	д. Курея	3	7	34	1
Нежадовская больница с амбулаторией	д. Нежадова	1	5	15	—
Запольский в-ачебн. участок с амбул.	село Крицы	1	4	28	—
Должицкая амбулатория	б. им. Буре	1	2	—	—
Выставка и санитарный уголок	д. Курея	—	—	—	—

Кроме того, в районе 1 магазин санитарии и гигиены ст. Плюсса и 17 яслей на 666 коек.

Подгощский район.

Подгощский район расположен при юго-западном побережье озера Ильмень. Район образован в 1927 году при районировании б. Новгородской губернии на территории б. Старорусского уезда и до ликвидации округов входил в состав Новгородского округа. Район граничит с севера с Медведским, с запада и юга с Волотовским и с востока со Старорусским районами. Восточную часть северного рубежа района образует побережье оз. Ильмень.

Небольшой, сравнительно плотно населенный, малолесистый льноводный район со слабым распространением кустарной промышленности и развитым рыболовством.

Территория района занимает 606 *кв. км.*

Население района на 1 января 1930 года исчислялось в 20.600 человек. В пределах района находится 132 сельских населенных пункта. На 1 *кв. км.* территории района приходится 34 жителя. *По национальной* принадлежности среди населения района русские составляют 99,5%, эсты 0,2% и прочие 0,3%.

Административное устройство. В состав района входят: сельсоветов—9.

№№ по порядку	Наименование сельсоветов	Центр сельсовета	Расстояние до РИК'а в км	Число населенных пунктов
1	Буреговский	с. Буреги	18	13
2	Веряжский	» Вережа	15	9
3	Витонский	» Мстонь	12	6
4	Горцевский	» Горцы	8	10
5	Любынский	» Любыни	10	30
6	Перетерский	» Перетерка	22	16
7	Подгощский	» Подгощи	0	26
8	Псижский	» Псижа	18	12
9	Угловский	» Углы	3	10

Утвержденны центром Витонского с/с является с. Б. Витонь.

Сельское хозяйство. Общее число хозяйств в районе в 1929 году составляло 4.286, из них в мае 1930 г. было коллективизировано 10,9%. На 1 сентября 1930 года в районе находились следующие колхозы (см. табл. ниже).

Совхозы. В районе находится 1 совхоз.
1. Опытная Шелонская станция. Угловский с/с.
Вет. пункт находится в с. Подгощи.
Агропункт » » »

Площади главнейших угодий в районе составляют: пашня 23,3 тыс. *га*, покос 13,1 тыс. *га*. Общая лесная площадь равняется 652 *га*, в том числе под лесами местного значения 28 *га*.

Промышленность. *Цензовых* промышленных заведений в районе не имеется. *Мелкая промышленность* была представлена по данным кустарной переписи 1929 года 409 заведениями с 454 участниками производства.

Торговля. На 1 января 1930 г. в Подгощском районе имелось 21 торговое заведение, из них государственных 3, кооперативных 14 и частных 4 заведения. Торговый оборот района составил за 1928-29 хоз. год 1116,8 тыс. рублей, в том числе на обобществленный сектор приходилось 988,2 тыс. рублей.

Кооперация. В районном центре находятся: Подгощское райпо и Подгощский райльносоюз. В остальной части района находятся: 10 отделений райпо и 5 поселковых товариществ.

Железнодорожный и гужевой транспорт. Район пересекает линия Окт. ж. д. Чудово-Новгород-Старая Русса на протяжении 29 *км.* Крупнейшей станцией района является Перетерка (грузооборот в 1928-29 г. 3,9 тыс. тонн). Параллельно железной дороги проходит шоссе Новгород-Шимск-Старая Русса. От Верещина идет дорога на Волот.

Водные пути. Район беден водными путями сообщения. Кроме р. Шелони сплавное значение имеет только р. Перехода, впадающая в оз. Ильмень. Общее протяж. водных путей района 36 *км.*

Связь. В районе находится 4 почт.-телегр. учреждения (1 районное отделение—Подгощи, 2 шт. агентства—Верещино и Перетерка и 1 нешт. агентство Любыни).

№№ по порядку	Наименование колхозов	Количест. населения	Количест. земли *га*	Местонахождения
1	Коммуна «Красный Путиловец»	211	615	Веряжск. с/с с. Веряжа.
2	Коммуна «Красное Знамя»	83	333	Подгощский » выс. Углянка.
3	С/хоз. арт. «Экономист»	49	98	Веряжск. с/с сел. Ручьи.
4	» «Искра»	32	98	» с. Заполье.
5	» «Дружба»	27	82	» с. Калинница.
6	» «Сияние»	35	160	» с. Конопис.
7	» «Гранит»	195	584	Б. Витонский с/с. Коростынь.
8	» «Борьба»	224	644	Буреговский с/с. сел. Буреги.
9	» «Скороход»	216	614	Перетерский с/с. сел. Перетерка.
10	» «Новый путь»	173	316	Горецкий с/с. сел. Горцы.
11	» «Коммунар»	286	462	Подгощский с/с. сел. Подгоща.
12	С/хоз. артель «Красный Путь»	105	362	Любынский с/с сел. Любынь.
13	» «8 Марта»	37	181	» сел. Дудрово.
14	» «Красная Заря»	39	142	» с. Иваньково.
15	» «им. Ворошилова»	129	309	Псижский с/с. сел. Псижа.
16	» «Красный Октябрь»	69	261	Любынский с/с. с. Взглядово.
17	ТСОЗ. «Победа»	72	155	» с. Оболицкое

Местный бюджет. Бюджет района на 1930-31 г. сведен в сумме 373,7 тыс. рублей, при чем собственные доходы района составят 81,0 тыс. рублей, а пособия из фонда регулирования 292,7 тыс. рублей. Сверх того поступят от самообложения 22,0 тыс. рублей из фонда медпомощи 4,8 тыс. рублей.

Народное образование. *Школьная сеть* района состоит из 25 школ 1 ступени и 1 школы колхозной молодежи (сел. Коростынь). Во всех школах района в 1929-30 уч. году было 1.934 учащихся. *Детских* учреждений и учреждений *профессионального образования* в районе нет.

Политико-просветительная работа ведется в районе 4 избами читальнями, 1 библиотекой, и 1 народным домом.

Кроме того в районе находится Шелонская опытная с.-хозяйственная станция.

Грамотность. Среди населения района в возрасте 8 лет и старше по переписи 1926 года число грамотных составляло 61,6%.

Здравоохранение. Из учреждений здравоохранения в районе находятся:

Наименование лечебных учреждений	Местонахождение	Персонал: Медврачи	Персонал: Средний медперс.	Число коек
Любынский врач. участ. с амбул.	с. Любыни	1	2	10
Подгощская амбулатория . .	с. Подгощи	—	1	—
Буреги фельдшерск. пункт.	с. Буреги	—	1	—

Кроме того в районе 1 ясли на 25 коек.

РАЙОННЫЙ ЦЕНТР. Село Подгощи. Расстояние до Ленинграда 264 *км.*

Связь. *Почта*—Подгощское почтовое отделение, *телеграфа* нет, *телефон* междугородной сети есть (плата за 3 мин. разговора 95 к.).

Путь следования. Из Ленинграда с Детскосельск. вокз. железной дорогой до станции Шелонь Окт. ж. д. и далее 5 *км* по дороге ст. Шелонь-Подгощи.

Райисполком. П/о Подгощи, село Подгощи, тел. № 5.

Президиум. Председатель Шапаев П. В. секретарь Малин Т. М., члены Емельянов П. М., Масленников И. Ф., Богачев И. А., Жылин И. П., Качанов Д. Р., Норвил И. И.

Завед. отделами и частями РИК'а: РФО—зав. Емельянов П. М. РЗО—завед. Масленников И. Ф.

Инспектор труда Синицын П. А.

Специалисты в отд. и частях РИК'а: Райагроном Качалов Д. Я., Райземл. Норвил И. И.

Райком ВКП (б) сел. Подгощи тел. № 7.

Райком ВЛКСМ, сел. Подгощи тел. № 7.

Прокуратура, прокурор т. Алексеев А. сел. Подгощи.

Нарсуд, судья Роменко, сел. Подгощи.

Почтовая контора, зав. Ланберг В. К.

Врачебный пункт, зав. Костыгова М. И. с. Подгощи.

Ветеринарный пункт, зав. Пракс, А. П. с. Подгощи.

Райдеткомиссия (врачебн.) зав. Букина Е. И.

Районная Подгощская школа 1 ст. зав. Вахлаков Н. И. сел. Подгощи.

Народный дом.

Районная библиотека зав. Самохвалова сел. Подгощи.

Подгощск. с/хоз. кредитн. банк зав. Богданов П. В., с. Подгощи, тел. № 4.

Райпо «Смычка», предс. Первушин А. П. тел. № 3, сел. Подгощи.

Райкоопсоюз, предс. Аверкиев М. И., тел. № 6, сел. Подгощи.

Райколхозсоюз, предс. Чешин И. А., тел. № 6., сел. Подгощи.

Союзмясо, уполном. Кузьмин М. Н., сел. Подгощи, тел. № 6.

Райпрофсовет, председ. Сизов, Г. Г., *Сельрабочком* председ. Штанников Н., *Райместкомсстс,* председ. Сизов Г. Г. *Райместком просвет.* председ. Вахлаков Н. И.

Страхуполномоченный Фролов И. А.

Поддорский район.

Поддорский район расположен по границе с Западной областью по среднему течению реки Ловать. Район образован в 1927 году при районировании б. Новгородской губернии на территории б. Старорусского уезда и до ликвидации округов входил в состав Новгородского округа. Район граничит с севера со Старорусским, с запада с Белебелковским и с востока с Залучским и Молвотицким районами; с юга к району примыкает Холмский район Западной области.

Отдаленный от железнодорожных путей лесистый богатый болотами район с экстенсивно-зерновым направлением сельского хозяйства и сильно развитыми отходом и лесными промыслами.

Территория района занимает 1742 *кв. км.*

Население района на 1 января 1930 года исчислялось в 26100 человек. В пределах района находится 247 сельских населенных пунктов На 1 *кв. км* территории района приходится 15 жителей. *По национальной* принадлежности среди населения района русские составляют 99,5%, эсты 0,2%, прочие 0,3%.

Административное устройство. В состав района входят: сельсоветов—18.

№ № по порядку	Наименование сельсоветов	Центр сельсовета	Расст. до РИК'а в *км*	Число населен. пунктов
1	Б. Лашковский	д. Б. Лашково	31	13
2	Бураковский .	д. Бураково	14	16
3	Векшинский .	с. Векшино	19	17
4	Высоковский .	д. Высокое	31	11
5	Голузинский .	д. Слушно	25	10
6	Городнянский	д. Городня	25	17

№№ по новидку	Наименование сельсоветов	Центр сельсовета	Расст. до РИКа в км	Число населен. пунктов
7	Долговский	д. Долгая	15	4
8	Коломенский	с. Коломно	22	8
9	Костковский	с. Репушино	10	10
10	Кранослудский	д. Кранослудье	22	14
11	Курский	д. Курско	20	12
12	Люблинский	д. Люблино	21	13
13	Наволокский	с. Наволок	19	8
14	Перегинский	д. Перегино	18	13
15	Поддорский	с. Поддорье	0	23
16	Сокольский	д. Соколье	2	13
17	Филистовский	с. Нивки	13	25
18	Язвищский	с. Б. Язвищи	29	20

Центры Голузинского, Костковского и Филистовского сельсоветах не утверждены. Утвержденными центрами являются: 1-го—д. Голузино, 2-го—д. Костково и 3-го—д. Филистово.

Сельское хозяйство. Общее число хозяйств в районе в 1929 году составляло 5844, из них в мае 1930 года было коллективизировано 3,6%. На 1 сентября 1930 г. в районе находились следующие *колхозы*:

№№ по порядку	Наименование колхоза	Уставная форма	Местонахождение колхоза	Количество населения в колхозе	Лошадей	Жеребят	Коров	Нетелей	Быков	Овец	Свиней	Количество земли в га
1	Искра Бакунина	Коммуна	При д. Заречье	52	12	3	20	2	1	15	6	150
2	Мудрость	„	При д. Старокурско	24	7	4	12	1	—	5	2	80
3	Верный путь	с/х арт.	Поддорье	261	39	6	24	5	4	—	2	680
4	Победа	„	С. Блазниха	80	11	4	8	2	—	9	3	331
5	Труженик	„	д. Валоковая	41	11	3	7	1	—	—	—	200
6	Пролетарий	„	д. Щепни	75	12	3	20	1	—	9	1	147
7	Халтуринец	„	д. Боровая	61	13	2	17	—	—	—	—	107
8	Сухой бор	„	при д. Язвищи	49	9	—	3	—	—	—	—	214
9	Вперед	„	д. Б. Лосово	93	22	5	16	—	1	22	2	377
10	Красное-Какачево	„	д. Кокачево	12	4	—	—	—	—	—	—	40
11	Новый труд	„	д. Пятихино	35	5	1	5	1	—	2	—	96
12	Красный пахарь	„	д. Лисичино	62	18	4	30	3	—	13	8	203
13	Высоковскийогонек	„	д. Высокое	49	9	1	4	1	—	—	—	214

Совхозов в районе нет.

Ветпункт в районе имеется 1 (при Перегино).
Агропункт „ „ „ 1 „ „

Нет машинных станций.

Площади главнейших угодий в районе составляют: пашня 20.100 *га*, покос 26.500 *га*. Общая лесная площадь в районе составляет 501 23 *га*, в том числе 2572 *га* под лесами местного значения.

Промышленность. *Цензовых промышленных* заведений в районе не имеется. *Мелкая промышленность* была представлена по данным кустарной переписи 1929 года 569 заведениями с 654 участниками производства.

Торговля. На 1 января 1930 г. в Поддорском районе имелось 24 торговых заведения, из них государственных 3, а кооперативных 21 заведение. Торговый оборот района составил за 1928-29 хоз. г. 748,4 тыс. рублей, в том числе на обобществленный сектор приходилось 737,8 тыс. рублей.

Кооперация. В районном центре находится: Поддорское райпо и Поддорский райльносоюз. В остальной части района находятся: 12 отделений райпо, известковое товарищество 17 поселковых товариществ, Поддорская охотячейка.

Железнодорожный и гужевой транспорт. Железных дорог в районе нет. Важнейшее значение для экономики района имеет тракт Старая Руса—Поддорье-Холм, пересекающий центральную часть района.

Водные пути. Восточная часть района пересекается р. Ловатью. Кроме того по территории района протекают притоки Ловати Хоболька, Рогатка и Редья, Порусья (приток Полисти) и Городенка (приток Полы). Общее протяжение водных путей района 94 *км*. В юго-восточной части района расположено несколько озер, из них самое значительное Рдейское.

Связь. В районе находится 5 почт.-телегр. учреждений (1 районное отделение — Поддорье, 1 штатное агентство Перегино и 3 нештатных агентства Векшино, Губино и Наволок).

Местный бюджет. Бюджет района на 1930-31 г. сведен в сумме 391,0 тыс. рублей, при чем собственные доходы района составят 93,7 тыс. рублей, а пособия из фонда регулирования 297,3 тыс. рублей Сверх того поступят: от самообложения 16,5 т. р. из фонда медпомощи 2,2 тыс. рублей.

Народное образование. *Школьная сеть* района состоит из 49 школ I ступени и 1 школы колхозной молодежи. Во всех школах района в 1929-30 уч. году было 2284 учащихся. *Детских учреждений* и *учреждений профессионального* образования в районе нет. *Политико-просветительная работа* в районе ведется 3 избами-читальнями, 1 библиотекой, 1 домом крестьянина.

Грамотность. Среди населения района в возрасте 8 лет и старше по переписи 1926 года число грамотных составляло 59,7%.

Здравоохранение. Из учреждений здравоохранения в районе находятся:

Наименование лечебных учреждений	Местонахождение	Персонал		Число коек
		Медврачи	Средн. медперс.	
Поддорская районная б-ца с амбул.	С. Поддорье	1	2	20
Губинская амбулатория	С. Губино	1	2	—

Кроме того в районе 3 яслей.

РАЙОННЫЙ ЦЕНТР. Село Поддорье расположено на Старорусско-Холмском тракте. Расстояние до Ленинграда 362 *км*.

Связь. *Почта* Поддорьское почтовое отделение, *телеграфа* нет, *телефон* междугородной сети есть (плата за 3 мин. разговора 1 р. 25 к.).

Путь следования из Ленинграда железной дорогой до ст. Старая Русса Окт. жел. дор. и далее 60 *км* по Старорусско-Холмскому тракту. Отправление поездов с Московского вокзала.

Райисполком, п/о Поддорье, т. без №.

Президиум: Абрамов Ф. И., Киселев И. Е., Сергеев П. С., Никитин М. Л., Иванов В. А. Билль В. О., Андреев П. А.

Завед. отделами и частями РИК'а: Общий и планово-стат. — зав. Абрамов Ф. И., РФО — зав. Сергеев П. С., РЗО—зав. Киселев И. Е., РАО—нач. Иванов В. А., зав. организационно-массовой работой Климовский В. Н.

Специалисты в отделах и частях РИК'а: агроном Фишер, Ф. В., землеустроитель Дмитриев А. Л., техник Потапов, И. А.

Райком ВКП(б) п/о Поддорье.

Райком ВЛКСМ п/о Поддорье.

Прокуратура, вр. исп. об. Матвеев.

Нарсуд, народный судья Игнатьев.

Почтовое отделение „Поддорье“ (телефон), зав. Буевич Н. А.

Больница, с. Поддорье, зав. Безпалова В. И.

Школа колхозной молодежи, с. Поддорье, зав. Баринов В. И.

Опорная школа I ступ., с. Поддорье, зав. Павлов П. П.

Райбиблиотека, зав. Никитина.

Кино-передвижка (в ведении П. о-ва).

Кредитное Т-во, зав. Яковлев С.

Районное П. О., предс. Чешин В. А.

Райпьносоюз, зав. Билль. В. О.

Профорганизации: *совторгслужащих* — предс. Васильев В. В., *сельхозлесрабочих*—предс. Соболев А.; *рабпрос* — предс. Иванов И. И.; *медсантруд*—Осипов И. О.; *нарсвязи*—Невзоров М.

Подпорожский район.

Подпорожский район расположен на северо-востоке области по среднему течению реки Свирь. Район образован в 1927 году при районировании б. Ленинградской губернии на территории б. Лодейнопольского уезда и до ликвидации округов входил в состав Лодейнопольского округа. Район граничит с востока, с Вознесенским, с юга с Винницким и с запада с Лодейнопольским районами. С севера район граничит с Карельской АССР.

Расположенный на хороших транспортных путях, высоколесистый, редко населенный район с зерновым направлением сельского хозяйства при широком развитии внеземледельческих преимущественно лесных промыслов.

Население района на 1 января 1930 года исчислялось в 198 [illegible] человек. В пределах района находится 114 сельских населенных пунктов. На 1 *кв. км* территории района приходится 8 жителей. *По национальной* принадлежности среди населения района русские составляют 98,5%, финны 0,4%, поляки 0,1%, вепсы 0,1% и прочие 0,9%.

Административное устройство. В состав района входят: сельсоветов—15.

№№ по пор.	Наименование сельсоветов.	Центр сельсовета.	Расстоян. до РИК'а в км.	Число насел. пунктов.
1	Важинский	д. Мелехово.	10	20
2	Волостнонаволоцкий	д. Посад.	42	13
3	Гоморовский	Гоморовичи.	33	5
4	Каковский	с. Каковичи.	33	5
5	Мятусовский	с. Мятусово.	16	3
6	Великонаволоцк	д. Вел. Наволок.	15	5
7	Подпорожский	с. Подпорожье.	0	11
8	Пагаченский	д. Ефремовская.	17	3
9	Пидемский	Усть-Пидьма.	27	11
10	Согинский	д. Погост.	27	14
11	Тереховский	Лаптевщина.	15	6
12	Усланский	Усланка.	16	5
13	Хевронский	с. Хевроньино.	10	7
14	Шеменский	с. Шеменичи.	14	2
15	Яндебский	д. Демидовская.	12	4

Сельское хозяйство. Общее число хозяйств в районе в 1929 году составляло 4195, из них в мае 1930 года было коллективизировано 12,8%. На 1-ое сентября 1930 г. в районе находились следующие колхозы:

№№ по пор.	Наименование колхозов.	Уставная форма.	Местонахождение.	Количество населения.	Количество земли.	Рогатый скот.	Число лошадей.
1	„Прогресс“	Коммуна.	Пидемский с. с.	76	52	20	13
2	„Красный Пахарь“	с/х. артель.	Яндебский с. с.	40	10	5	1
3	„Красный Труженик“	„	Палаченский с. с.	109	27	30	18
4	„Красное Поле“	„	Мятусовский с. с.	218	46	43	—
5	„Путь к Социализму“	„	Великонаволоцкий с. с.	177	48	37	23
6	„Красный Холм“	„	Пидемский с. с.	195	18	9	18
7	„Большевик“	„	Хевронский с. с.	45	20	—	20
8	„Искра“	„	Яндебский с. с.	61	23	11	6
9	„Подпорожец“	„	Подпорожский с. с.	171	33	30	13
10	„Новый Путь“	„	Пидемский с. с.	121	18	23	—
11	„Новая Жизнь“	„	Усланский с. с.	362	50	51	26
12	„им. Калинина“	„	Важинский с. с.	475	90	80	41
13	„Муравей“	Т-во СОЗ.	Пидемский с. с.	126	44	22	12

В районе *совхозов* нет.

Ветврачебный пункт—с. Подпорожье и 2 ветфельдш. пункта; 1) Мятусово, 2) Важины.

Площади главнейших угодий в районе составляют: пашня 4.300 *га*, покос 9.200 *га*. Общая лесная площадь в районе составляет—135.646 *га*, в том числе 35.690 *га* под лесами местного значения.

Промышленность. *Цензовая промышленность* представлена в районе 4 действующими заведениями:

Наименование предприятий.	Форма подчин.	Владелец.	Адрес.	Спис. число на 1/VII-30 г. Рабоч.	Мл. обсл. перс.	Служ.	Главн. изделия.	Примечание
1. Важинский кирпичный завод	Кооп. с.х.	Селькрестком.	п/о Важины.	4	—	2	Кирпич. строит.	Бездейств. с 1/XI-29 г.
2. Важинский лесопильный зав. б. Громова	ВСНХ местн.	Лен. Обл. Бум. Тресту.	С. Важины.	103	11	18	Пиломатериал.	
3. Яндебский стружечный завод	Кооп. пром.	Яндебск. куст. промысл. т-во.	С. Яндебы.	68	4	2	Ящичная тара, стружка.	
4. Усланская картонная ф-ка б. Тейфель .	ВСНХ местн.	Лен. Обл. Бум. Тресту.	Пос. Котлы.	71	4	8	Картон.	
5. Важинская электростанция	Кооп. пром.	Крест. Коопер. об'единение.	С. Важины.	3	—	—	Электроэнергия.	
По району . .	—	—	—	249	19	30	—	

Мелкая промышленность была представлена по данным кустарной переписи 1929 г. 326 заведениями с 353 участниками производства.

Торговля. На 1 января 1930 г. в Подпорожском районе имелось 41 торговое заведение, из них государственных 4, кооперативных 34 и частных 3 заведения. Торговый оборот района за 1928-29 хоз. год составил 2139,3 тыс. рублей, в том числе на обобществленный сектор приходилось 2034,0 тыс. рублей.

Кооперация. В районе находятся следующие организации: Важинское райпо, имеющее 25 отделений, 3 магазина Рабкоопвода, 2 магазина ТПО, Усланская промысловая артель „Трудовик“ (лесозаготовки), Яндебское товарищество „Труженик“ (деревообраб.) и 3 поселковых товарищества: Каковское, Волнаволоцкое и Великонаволоцкое, Подпорожская охотрыбартель с 3 ячейками.

Железнодорожный и гужевой транспорт. Район пересекает линия Мурманской жел. дороги Ленинград—Званка—Мурманск на протяжении 60 *км*. Крупнейшей станцией района является Свирь (грузооборот в 1928-29 г. 42,7 т. тонн). Важнейшим гужевым путем района является тракт Ле-

нинград—Вытегра. Ряд дорог местного значения расходятся из районного центра. Одна из крупнейших пристаней района Мятусово связана гужевым путем с Олонцем. От жел.-дорожной станции Токари проложен гужевой путь на Вознесенье.

Водные пути. Важнейшей рекой района является река Свирь, пересекающая район с востока на запад и входящая в состав Мариинского водного пути. В пределах района Свирь имеет 62 *км* длины и принимает: Пидьму, Шакшозерку, Святуху, Яндебу, Услонку и Важинку с Мужалой, Кузкой и Чолмой. Кроме того по району протекают р. Остреченка, приток Ивины, Чалдога, приток Санеги, и река Кужан. Наиболее значительными озерами района являются: Вачозеро, Пидьмозеро, Кимозеро, Кужанозеро и оз. Мужало. Общее протяжение водных путей района 280 *км*. Крупнейшие пристани района: Важины (грузооборот в 1929 г. 127 тыс. тонн), Услонка (31,6 тыс. тонн) и Подпорожье (17,9 тыс. тонн).

Связь. В районе находится 6 почт.-телегр. учреждений (1 районное отделение—Подпорожье, 2 отделения Важины и Яндеба, 1 штатное агентство Мятусово и 2 нештатных агентства Токари и Пидьма).

Местный бюджет. Бюджет района сведен в сумме 450,4 тыс. рублей, при чем собственные доходы района исчислены в 156,5 тыс. рублей, а пособия из фонда регулирования в 293,9 тыс. рублей. Сверх того от самообложения поступит 17,1 тыс. рублей.

Народное образование. *Школьная сеть* района состоит из 27 школ I ступени и 3 школ ШКМ. Во всех школах района в 1929-30 учебном году было 1905 учащихся. *Детских* учреждений в районе нет.

Из учреждений *профессионального образования* в районе имеется Ольховская школа бригадного ученичества водного транспорта в сел. Подпорожье и учебно-производственные мастерские, в сел. Важины. В указанных учреждениях профобра в 1929-30 уч. году было всего учащихся 121 человек.

Политико-просветительная работа ведется в районе 3 избами-читальнями, 1 библиотекой, 2 клубами.

Грамотность. Среди населения райрна в возрасте 8 лет и старше по переписи 1926 года число грамотных составляло 69,6%.

Здравоохранение. Из учреждений здравоохранения в районе находятся:

Наименование лечебных учреждений.	Местонахождение.	Персонал. Мед. врачи.	Персонал. Средн. медперс.	Число коек.	Число зуб. врачей.
Важинская б-ца с амбулат.	с. Важины.	2	8	25	1
Пидемский врач. участ.	сел. Пидьма.	1	1	—	—
Подпорожский врач. участ.	сел. Подпорожье.	1	2	—	—
12 врач. участ. Водн. тр.	сел. Подпорожье.	2	1	—	1
Сочинский фельдш. п. сезон.	с. Согиница.	—	—	—	—
Фельдш. пункт ст. Токари М. ж. д.	ст. Токари.	—	1	—	—
„ „ ст. Свирь М. ж. д.	ст. Свирь.	—	1	—	—
Пункт перв. помощи при Лесзаводе	с. Важины.	—	1	—	—
„ „ „ Картон. ф-ки	сел. Усланка.	1	1	—	—

Кроме того в районе 1 аптека (село Важины).

РАЙОННЫЙ ЦЕНТР. Село Подпорожье расположено на Мариинском водном пути и на дороге Свирь—Подпорожье—Винница. Расстояние до Ленинграда 296 *км*.

Связь. *Почта*: Подпорожское почтовое отделение, *телеграфа* нет, *телефон* междугородной сети есть (плата за 3 мин. разговора 1 р. 25 к.).

Путь следования. Из Ленинграда железной дорогой до ст. Свирь Мурм. ж. д. и далее 6 *км* по дороге Свирь—Подпорожье. Отправление поездов с Московского вокзала.

Райисполком, п/о Подпорожское, т. без №

Президиум: Предс. Осинин, Б. И:, секр. Степанов, В. И., члены: Гусаков, А., Спирков, А. М., Богданов, С. К., Пильщиков.

Завед. отделами и частями РИК'а: РФО—зав. Спирков, А. М., РЗО—зав. Богданов, С. К., РАО—нач. Кашеваров, И. Я., РКИ—зав. Пильщиков, секр. по работе среди женщин Ратькова, инсп. Соцвоса Рубаев, инсп. политпросвета Дюжов, В. И., инсп. труда и собеса Лебедев, агент угрозыска Долганов, А. В.

Специалисты в Отделах и частях РИК'а: райагроном Козлов, райземустроитель Грошников, Д. А.

Райком ВКП(б), с. Подпорожье, т. без №.
Райком ВЛКСМ, с. Подпорожье.
Прокуратура, прок. Артемов.
Нарсуд, нар. судья Мерзлихин.
Суд. исполнитель, Яковлев.
Почтовое отделение, зав. Касаткин, П.
Радио-точка при РИК'е, зав. Константинов.
Врач. пункт, с. Подпорожье, врач Иванова, З. А.
Амбулатория водников, врач Бевнер, Л. Л.
Вет. врач. пункт, вет. врач Адаманис.
Школа ФЗС, зав. Полянин, В. В.
Детсад, зав. Астраткова, З. И.
Райбиблиотека, библ. Кялин, Г.
Клуб водников «Десятилетие Октября», зав. Царев, Н. П.
Кредитное т-во, с. Подпорожье, п/о Подпорожье.
Судоремонтные мастерские (Ольховские) С.-ЗРФ., с. Подпорожье, Отд, Ольховец, зав. Аверов.
Профорганизации: *Райпрофсовет*, предс. Дмитриев; *мк совторгслужащих*, предс. Борькина; *мк водников*, предс. Пелячев.

Полновский район.

Полновский район расположен в западной части Области при Чудском озере. Район образован в 1927 году при районировании б. Ленинградской губернии на территории б. Гдовского уезда и до ликвидации округов входил в состав Лужского округа. Район граничит с севера с Гдовским и Лядским, с востока со Струго-Красненским и с юга с Середкинским районами. Естественным рубежом района с запада является Чудское озеро.

Умеренно лесистый район полеводческого направления сельского хозяйства (сильно развиты посев кормовых хлебов и травосеяние) и широко распространенными неземледельческими заработками.

Территория района занимает 1105 *кв. км.*

Население района на 1 января 1930 г. исчислялось в 18500 человек. В пределах района находится 301 сельский населенный пункт. На 1 *кв. км* территории района приходится 17 жителей.

По *национальной* принадлежности среди населения района русские составляют—81,1%, эсты—18,4%, поляки—0,1% и прочие—0,4%.

Административное устройство. В состав района входят: сельсоветов—14.

№№ по поряд.	Наименование сельсоветов	Центр сельсовета	Расстояние до РИК'а в *км*	Число населен. пунктов
1	Гнильский . . .	Гнильско	20	55
2	Горский	Горка	11	16
3	Горско-Роговский	Горско-Рогово	14	24
4	Драготинский . .	Драгатины	25	5
5	Дубровинский . .	Домкино-пустынь	30	10
6	Елешенский . . .	Елешино	26	16
7	Затобенский . . .	Заботенье.	23	17
8	Наумовщинский .	Наумовщина	18	27
9	Машино-Горский	Машино Гора	15	29
10	Ореховицкий . .	Ореховицы	15	10
11	Полновский . . .	Демидково	0	43
12	Рыловский . . .	Рылово	15	22
13	Сосновский . . .	Сосна	20	10
14	Язбинский . . .	Язба	12	17

Сельское хозяйство. Общее число хозяйств в районе в 1929 году составляло 4.060, из них в мае 1930 года было коллективизировано 4,4%. На 1 сентября 1930 г. в районе находились следующие колхозы:

№№ по порядку.	Наименование колхозов.	Местонахождение.
1	Коммуна «Кр. Коллектив»	д. Блянск
2	С.-х артель «Новый Быт»	Мыза Борисова
3	С.-х. арт. «Вперед»	д. Сосна
4	» » «Бореп» . .	д. Раскопель
5	» » «Бельский Передовик»	хут. Бела
6	» » «Труд» . . .	п. Каравай
7	» » «Труженик»	п. Вошково
8	» » «Новый Путь» . . .	д. Елешно
9	» » «Искра» . .	д. Вороновщина
10	» » «п. Затобенье» . .	п. Зотобенье
11	» » «Эдази" . .	п. Домкино
12	» » «Вольный Труд» . . .	д. Жеребятино

В районе находятся *следующие совхозы.*

1 «Кр. Пограничник» п. Назимово. П/о Полна.
2 «Дубницы» Свиновод Треста.

Ветучастки находятся 1. Поздненский—п/о Гвоздно с. Гвоздно. 2. Полновский—п/о Полна с. Полна.

Агропункты находятся: 1. Машино-Горский п/о Полна Д. Машина-Гора. 2. Гвоздненский п/о Гвоздно с. Гвоздно. 3. Полновский п/о Полна с. Полна.

Машинных станций в районе нет.

Площади главнейших угодий в районе составляют: пашня 17.200 *га*, покос 5.700 *га*. Общая лесная площадь в районе составляет 36.738 *га*, в том числе 8.501 *га* под лесами местного значения.

Промышленность. *Цензовых* промышленных заведений в районе не имеется. *Мелкая промышленность* была представлена по данным кустарной переписи 1929 года 742 заведениями с 940 участниками производства. Из числа нецензовых промзаведений в районе находятся:

Лесопильный завод, Древтреста на ст. Ямм, Окт ж. д. в 7 *км* от Райцентра.

Лесопильно-Мукомольный завод Полновского Промтоварищества, находится в п. Кирево, Машино-Горского сельсовета в 15 *км* от райцентра и 22 *км* от Правления и конторы товарищества.

Лесопильно-мукомольный завод в д. Подлипье, принадлежащий Полновскому РайККОВ'у находится на расстоянии 24 *км* от райцентра и РайККОВ.

Исключительным предметом переработки является лес и по остальным двум лесоматериалы и перемол зерновых культур.

Из гнезд кустарной промышленности в районе находится Елешинское корзиночное гнездо (89 пром. един. с 119 участн.).

Торговля. На 1 января 1930 г. в Полновском районе имелось 28 торговых заведения, из них государственных — 3, кооперативных — 23 и частных — 2 заведения. Торговый оборот района составил за 1928—29 хоз. год 1.233,5 тыс. руб., в том числе на обобществленный сектор приходилось 1.122,2 тыс. руб.

Кооперация. В районном центре находятся: Полновское Райпо, Полновский Раймолживсоюз, Полновский Семполеводсоюз. В остальной части района находятся: 17 отделений райпо, рыболовная артель „Возрождение". Раскопельское сетевязальное товарищество, Полновское промысловое товарищество, Полновская охотрыбартель, 11 поселковых товариществ.

Железнодорожный и гужевой транспорт. Район пересекается линией Октябрьской жел. дороги Псков—Поля на протяжении 17 *км.* Грузооборот ст. Ямм в 1928—29 г. составил 44,5 тыс. тонн. Наибольшее значение в районе имеют два гужевых пути, соединяющих Гдов с Псковом и проходящих один по западной, а другой по восточной части района. Обе дороги имеют подъездные пути к ст. Ямм и к районному центру.

Водные пути. Западной границей района служит судоходное Чудское оз. Главнейшей рекой является судоходная в нижнем течении река Желча. По притокам Желчи, из которых крупнейшими являются Еглина, Крапивенка, Белка, Дубенка и Перенка, производится сплав россыпью. В пределах района берут начало реки Кунесть, впадающая в Чудское оз. и Черная, приток Плюссы. Общая длина сплава всех рек 140 *км.* В центральной части района расположен ряд значительных озер: Полновское, Ушинское, Велино, Плотично, Ямское и др.

Связь. В районе находится 3 почт.-телегр. учреждения (1 районное отделение—Полна, 1 штатное агентство—Гвоздно и 1 нештатное агентство Разъезд № 5).

Местный бюджет. Бюджет района на 1930—31 г. сведен в сумме 471,9 тыс. рублей, при чем собственные доходы района составят 125,1 тыс. рублей, а пособия из фонда регулирования 346,8 тыс. рублей. Сверх того от самообложения ожидается поступление в сумме 9,0 тыс. рублей, а пособие из фонда медпомощи составит 4,5 тыс. рублей.

Народное образование. *Школьная сеть* района состоит из 44 школ I ступени, 1 школы семилетки и 2 школ колхозной молодежи. Во всех школах района в 1929/30 уч. году было 2.029 учащихся.

Детских учреждений и учреждений *профессионального образования* в районе нет.

Политико-просветительная работа ведется 4 избами-читальнями, 1 нардомом и 1 библиотекой. В райцентре находится школа для взрослых РПП.

В Полновском районе имеется Полновская метеорологическая станция.

Грамотность. Среди населения района в возрасте 8 лет и старше по переписи 1926 г. число грамотных составляло 64,2%.

Здравоохранение. Из учреждений здравоохранения в районе находятся (см. табл. ниже).

РАЙОННЫЙ ЦЕНТР. Село Полна расположено на гужевой дороге ст. Ямм—Полна. Расстояние до Ленинграда 355 *км.*

Связь: *Почта.* Полновское почтовое отделение, *телеграф* есть, *телефон* междугородной сети есть (за 3 минуты разговора плата 1 р. 40 к.).

Путь следования. Из Ленинграда железной дорогой до станции Ямм, а далее 6 *км* по гужевой дороге Ямм—Полна. Отправление поездов с Варшавского вокзала.

Райисполком п/о Полна, т. № 3.

Президиум. Предс. Воробьев, А., секр. Нестеров, Г., члены: Николаев, Н., Родионов, Иванов.

Завед. Отделами и частями РИК'а: РФО—зав. Николаев, Н., РЗО—зав. Родионов, РАО—нач. Лебедев, РКИ—зав. Уваров, инстр. РИК'а Михайлов, секр. по женработе Ивлева, инсп. спец. работ Жуков, инсп. по налогам Борисов, инсп. бюджета Лабутин, инсп. Госстраха Мелхиседеков, инсп. соцвоса Брилль, инсп. политпросвета Харламов, инсп. труда и собеса Царюк, агент угрозыска Иванов.

Специалисты в отделах и частях РИК'а: экономист Дорошкевич, бухгалтер Звонарев, райагроном Цирк, агроном Муценек, райземустроитель Мальцев, райветврач Казанская.

Райком ВКП (б), п/о. Полна, т. № 15.

Райком ВЛКСМ, п/о Полна, т. № 15.

Прокуратура, прокурор Сугак.

Нарсуд, т. № 9, нар. судья Василевский.

Почтово-телеграф.-телеф. контора, врем. зав. Рухлядьев.

Радио-точка, при РИК'е зав. Теребенев, Е.

Райбольница, врем. зав. врач Никитина.

Пункт Охраны Материнства и Младенчества, зав. Степанова.

Школа Колхозной Молодежи, зав. Рудин, А.

Опорная школа I ступени, зав. Нестерова.

Курсы для взрослых РПП, зав. Степанов, П. К.

Райбиблиотека, зав. Павленко, А.

Народный Дом.

Кредитное т-во, т. № 4, предс. Зарецкий.

РайККОВ, предс. Рысев, Т.

Колхозсекция, т. № 4. предс. Ульянов.

Семполеводсоюз, т. № 8, уполн. Горохов.

Районное П. О., т. № 10, предс. Волков.

Агентство Госторга, агент Ворошилов, П.

Учлеспромхоз, т. № 1, зав. Кулаков.

Профорганизации: *Райпрофсовет.*

Наименование лечебных учреждений	Местонахождение	Персонал. Мед. врачи	Персонал. Средн. мед. перс.	Число коек	Число зуб. врачей
Полновская б-ца с амбулаторией	Село Полна	2	5	30	1
Гвоздненская амбулатория	Дер. Гвоздно	—	—	—	—
Мдовский врачебный участок	Село Мда	1	—	—	—
Консультация для женщин и детей	Село Полна	1	1	—	—

Кроме того в районе 1 магазин санитарии и гигиены (сел. Полна) и 4 яслей на 58 коек.

Полново-Селигерский район

(б. Полновский, Новгородского округа).

Полново - Селигерский район расположен в южной части области при оз. Селигер. Район образован в 1927 году при районировании б. Новгородской губернии из частей б.б. Демянского и Валдайского уездов. До ликвидации округов район под названием «Полновский» входил в состав Новгородского округа. Район граничит с севера с Лычковским и Валдайским, с запада с Демянским и Молвотицким и с востока с Рождественным районами. С юга район примыкает к западной области.

Умеренно лесистый, богатый озерами район с экстенсивно-зерновым направлением сельского хозяйства, развитой кустарной промышленностью и рыболовством.

Территория района занимает 1.078 кв. *км.*

Население района на 1 января 1930 года исчислялось в 21.200 человек. В пределах района находится 125 сельских населенных пунктов. На 1 кв. *км* территории района приходится 20 жителей. *По национальной* принадлежности среди населения района русские составляют 98,1%, прочие 1,9%.

Административное устройство. В состав района входят: сельсоветов—14.

№№ по пор.	Наименование сельсоветов	Центр сельсовета	Расстояние до РИКа в *км*	Число населенных пунктов
1	Вельевский . . .	с. Велье	21	12
2	Ватолинский . .	» Ватолино	16	16
3	Городиловский .	» Городилово	8	8
4	Есиповский . . .	д. Есипово	12	6
5	Колышкинский .	» Колышкино	19	12
6	Лыковский . . .	» Лыково	10	12
7	Ляховичский . .	» Ляховичи	9	10
8	Монаковский .	» Монаково	8	6
9	Мошенский . . .	» Мошенка	10	5
10	Новосельский . .	» Новоселы	20	3
11	Полновский . .	с. Полново	20	15
12	Рабежский . . .	» Рабежа	18	7
13	Суховетошский .	д. Сух. Ветошь	26	4
14	Филиппогорский .	с. Филип. Гора	18	9

Сельское хозяйство. Общее число хозяйств в районе в 1929 году составляло 4.462, из них в мае1930 года было коллективизировано 3,9%.

На 1 сентября 1930 г. в районе находились следующие колхозы (см. табл. на след. стр.).

Ветврач в Полново.

Площади главнейших угодий в районе составляют: пашня 16300 *га*, покос 24.400 *га*. Общая лесная площадь в районе составляет 24.814 *га*, в том числе 9.096 *га* под лесами местного значения.

Промышленность. *Цензовых промышленных заведений* в районе не имеется. *Мелкая промышленность* была представлена по данным кустарной переписи 1929 года 1632 заведениями с 2107 участниками производства. Из гнез кустарной промышленности в районе находятся: Замошье, гончарное гнездо (49 пром. един. с 60 участн.), роговичское—точильных брусков (30 пром. един. (с 30 участн.), Екимовское пряд-сетевязальное (321 пром. един. с 618 участн.) и Сбыльницкое канатное гнездо (108 пром. един. со 111 участн.).

Торговля. На 1 января 1930 г. в Полновском районе имелось 26 торговых заведений, из них государственных 1, кооперативных 25 заведений. Торговый оборот района составил за 1928/29 хоз. год 752,8 тыс. рублей, в том числе на обобществленный сектор приходилось 674,8 тысяч рублей.

Кооперация. В районном центре находятся: Полновское райпо, Полновский райльносоюз, Полновская охотячейка. В остальной части района находятся: 16 отделений райпо, гончарная артель, Скребельское рыболовное товарищество и 6 поселковых товарищества: Есиновское, Залеское, Исаковское, Осинушское, Рабежское, Раевское.

Железнодорожный и гужевой транспорт. Железных дорог в районе нет. Из грунтовых дорог наибольшее значение имеют Осташковский тракт (Полново — Осташков), Полновский тракт (Полново—Демьянск) и Валдайский тракт (Истошно—Валдай).

Водные пути. В районе имеется ряд озер, из которых по размерам выделяются оз. Велье и Селигер. В западной части района протекает река Явонь, вытекающая из оз. Велье. Канал Вельевский соединяет озеро с р. Лабьей. Мелких речек в районе много, но для сплава они не пригодны. Общее протяжение водных путей по району 51 *км.*

Связь. В районе находится 4 почт.-телегр. учреждения (1 районное отделение Полново—Селигерское, 2 штатных агентства Велье и Рабежа и 1 нештатное агентство Филиппова Гора)

Местный бюджет. Бюджет района на 1930/31 г. сведен в сумме 374,4 тыс. рублей, при чем собственные доходы района составят 106.3 тыс. руб., а пособия из фонда регулирования 268,1 тыс. руб. Сверх того поступят: от самообложения 22,7 тыс. рублей, из фонда медпомощи 4,0 тыс. рублей.

Народное образование. *Школьная сеть* района состоит из 34 школ I ступени и 1 школы колхозной молодежи. Во всех школах района в 1929/30 уч. году было 1510 учащихся.

Детских учреждений и учреждений *профессионального образования* в районе нет.

Политико-просветительная работа ведется в районе 4 избами-читальнями, 1 библиотекой.

Грамотность. Среди населения района в возрасте 8 лет и старше по переписи 1926 года число грамотных составляло 52,8%.

№№ по пор.	Наименование колхозов	Количество		Количество земли в гектарах					Колич. скота	
		Хозяйств	Всего едоков	Пашни	Покоса	Прочей	Всего	Площ. посева 1929—1930 г.	Раб. лошад.	Дойн. коров
1	Коммуна «Красное Знамя»	107	318	140,60	168,66	151,44	460,70	271,0	112	188
2	Экон. Коммуны в дер. «Зыковщина» Волновский с/с.			18,0	27,0	19,0	64,0			
3	Тоже в д. Ходыриха Лыковский с/с.			45,89	53,96	41,79	141,64			
4	» » » Гослав, Лыковский с/с.			97,08	383,0		480,09			
5	С/Х артели завода им. «Советский» с. Станы, Вельевский с/с.	11	81	31,36	52,85	113,05	197,26	33,0	7	19
6	Тоже «Большевик» д. Дунаевщина, Вельевский с/с.	12	68	90,0	130,01)	24,0	244,0	30,0	16	10
7	Тоже «Новый Путь» с. Рабежа, Рабежский р/с.	19	52	70,0	200,0		270,0	67,0	16	8
8	Тоже «Кр. Дубровка» д. Дубровы Вельевский с/с.	9	51	153,52	63,0	39,6	256,12	68,0	16	8
9	Тоже «Память 9 января» д. Остров Мошенский с/с.	5	23	28,0	18,0	82,0	128,0	23,6	4	3
10	Тоже «Кр. Подбереза» д. Подбереза, Городиловский с/с.	5	18	53,0	25,05	58,23	136,28	19,0	5	4
11	Тоже «Ясное Утро» д. Залесье, Мошенский с/с.	5	29	23,85	45,05	97,0	165,90	11,0	6	6

В районе *совхозов* нет.

1) Выгоном по вырубам.

Здравоохранение. Из учреждений здравоохранения в районе находятся:

Наименование лечебных учреждений	Местонахождение	Персонал		Число коек
		Медврачи	Средн. медперс.	
Полновская участк. б-ца с амбулаторией	с. Полново	2	3	12
Рабежская амбулатория	с. Рабежа	—	1	—
Вельевский фельдшерский пункт	с. Велье	—	2	—

РАЙОННЫЙ ЦЕНТР. Село Полново-Селигерское расположено на тракте Лычково—Демянск—Полново. Расстояние до Ленинграда 498 *км.*

Связь. *Почта*: Полновское почтовое отделение, (адресовать корреспонденцию — Полново-Селигерское через Валдай), *телеграфа* нет, телефон междугородной сети есть (плата за 3 мин. разговора 1 р. 55 к.).

Путь следования. Из Ленинграда с Моск. вокз. железной дорогой до станции Лычково, Окт. ж. д. (через Бологое) и далее 70 *км* по тракту Лычково—Полново.

Райисполком, п/о Полново, село Полново, тел. без №.

Президиум. Предс. Белов, И. И., секр. Матвеев, члены: Корелик, Морозов, Розенштейн, Шорников.

Завед. отделами и частями РИК'а: зав. РФО—Корделюк, зав. РЗО—Матвеев, нач. РАО—Розенштейн, секр. по женработе Хлусова, инспектор по спецработе Дубровский, инструктор по оргработе Кац, инспектор соцвоса Семуков, инсп. политпросвета Белов, инсп. бюджета Карпов, инсп. налогов Стафеев, инсп. госстрах Пчелин, пред. РайККОВ Малышев, предс. РКИ Каткун, инсп. угрозыска Иванов, воен. стол Петров.

Специалисты в отделах и частях РИК'а: экономист-плановик Молотожников, райагроном Филиппов, райземустроитель Петров, уч. агроном Осипов, райлесовод Капарулин, райтехник Тимофеев, бухгалтер Шатаев, райстатистик Смирнов, райветврач Смиренский.

Райком ВКП(б).

Прокуратура, прокурор Городецкий.

Нарсуд, нарсудья Васильев.

Отделение связи (почта, телефон, радио-узел), зав. Калиновский.

Полновская больница.

Опорная школа I ступени, зав. Филиппова.
Школа крест. молодежи, коммуна «Кр. Знамя», зав. Чамеев.
Райбиблиотека, зав. Дерюгин.
Райсельбанк, предс. Ковалев.
Районное П. О., предс. Цветков.
Раймолживсоюз, предс. Мухин.

Контора «Оклемстроя» (по проектировке, гидроустановок), главный инж. Воеводский.
Профорганизации: *райпрофсовет*, предс. Васильев; *раймк рабпрос*, предс. Кононова, *раймк совторслужащих*, предс. Павлова; *раймк сельхозлесрабочих* предс. Маслов; *раймк медсантруд*, предс. Апполонов.

Польский район.

Польский район расположен по течению реки Полы на юго-востоке от озера Ильмень. Район образован в 1927 году при районировании б. Новгородской губернии на территории Старорусского уезда и до ликвидации округов входил в состав Новгородского округа. Район граничит с севера с Бронницким, с запада со Старорусским, с юга с Залучским и с востока с Демянским. Лычковским и Крестецким районами.

Умеренно-лесистый район с значительным распространением льноводства и развитыми лесными и кустарными промыслами.

Территория района занимает 1.265 кв. км.

Население района на 1 января 1930 года исчислялось в 26500 человек. В пределах района находится 263 сельских населенных пункта. На 1 *кв. км.* территории района приходится 24 жителя. *По национальной* принадлежности среди населения района русские составляют 98,5%, латыши 0,9%, эсты 0,3%, поляки 0,1% и прочие 0,2%.

Административное устройство. В состав района входят: сельсоветов — 12.

№№ по порядку	Наименование сельсонетов	Центр сельсовета	Расстояние до РИКа в км	Число населенных пунктов
1	Веретьевский	д. Веретье	7	21
2	Городокский	д. Городок	22	23
3	Дворецкий	д. Дворец	10	26
4	Залесский	д. Залесье	32	30
5	Кузьминский	д. Кузьминское	17	17
6	Лажинский	с. Лажины	32	17
7	Лученский	д. Лучки	21	16
8	Мануйловский	с. Мануйлово	13	9
9	Налючский	с. Налючи	17	31
10	Подберезский	д. Подберезье	35	14
11	Польский	п. Пола	—	41
12	Росинский	д. Росино	28	18

Сельское хозяйство. Общее число хозяйств в районе в 1929 г. составляло 5623, из них в мае 1930 года было коллективизировано 3,9%. На 1 сентября 1930 г. в районе находились следующие колхозы: (см. табл. на след. стр.

Ветлечебница ст. Пола.
Агроперсонал райагроном ст. Пола.
Машинно-конная станция „Карл Маркс" находится в д. Васильевщине.

Площади главнейших угодий в районе составляют: пашня 14200 *га*, покос 30000 *га*. Общая лесная площадь в районе составляет 27749 *га*, в том числе 3518 *га* под лесами местного значения.

Промышленность. Цензовых промышленных заведений в районе не имеется. Мелкая промышленности была представлена по данным кустарной переписи 1929 года 847 заведениями с 1143 участниками производства. Из гнезд кустарной промышленности в районе находятся: Веретьевское обручное гнездо (195 пром. един. с 298 участн.), Ямское колесное (53 пром. един. с 74 участн.) и часть Бычковского санно-дровяного (17 пром. един. с 25 участн.).

Торговля. На 1 января 1930 г. в Польском районе имелось 41 торговое заведение, из них государственных 2, кооперативных 34 и частных 5 заведений. Торговой оборот района составил за 1928—29 хоз. год 1584,5 тыс. рублей, в том числе на обобществленный сектор приходилось 1463,2 тыс. рублей.

Кооперация. В районном центре находятся: Польское райпо, Польский райльносоюз, инвалидная артель „Восход". В остальной части района находятся: 15 отделений райпо, 16 поселконых товариществ, Польская охотрыбартель, Преслянская деревообделочная артель.

Железнодорожный и гужевой транспорт. По середине района проходит линия Окт. жел. дор. Рыбинск—Псков на протяжении 20 *км.* Крупнейшей станцией района является Пола (грузооборот в 1928—29 г. 86,7 тыс. *т*). Территорию района пересекает Крестецкий тракт (Старая Русса – Крестецк), Демянский тракт (Старая Русса — Демянск), с которым районный центр соединен подъездными путями.

Водные пути. По западной границе района протекает р. Пола. Северная часть района прорезывается реками: Воложа (впадающая в оз. Синец) с притоком Колпинкой, а также рекой Маятой и притоком Полы Ларинкой. На юго-западе района на небольшом протяжении проходит река Робья Сорокопенная. Общее протяжение водных путей района 231 *км* на западе район прилегает к оз. Синец.

Связь. В районе находится 4 почтово-телегр. учреждения (1 районное отделение Пола, 2 штатных агентства Дуброва и Налючи и 1 нештатное агентство Беглово).

Местный бюджет. Бюджет района на 1930—31 г. сведен в сумме 391,2 тыс. рублей, при чем собственные доходы района составят 105,2 тыс. рублей, а пособия из фонда регулирования 286,0 тыс. рублай. Сверх того поступят: от самообложения 19,0 тыс. рублей, из фонда медпомощи 4,3 тыс. рублей.

Народное образование. *Школьная сеть* района состоит из 35 школ I ступени и 2 школ колхозной молодежи. Во всех школах района в 1929/30 уч. г. было 2597 учащихся.

Детских учреждений в районе нет.

№№ по порядку	Название	Вид	Адрес	Количество населения	Количество земли га
1	Верный Путь	С/х. артель	д. Бырашево	41	233
2	Пионеры	„	„ Обша II	91	191
3	Им. Киквидзе	„	„ Каравашка	120	199
4	Страна Советов	„	„ Борки	27	33
5	Красный Двигатель	„	„ Березка	100	173
6	Пролетарий	„	П/о Дубровы	111	297
7	Красный Луч	„	д. Веретейка	38	354
8	Им. Сталина	„	„ Гривка	55	200
9	Новинка	„	„ Налючи д. Выставо	75	253
10	Карл Маркс	„	„ Васильевщина	117	147
11	Победа	„	„ Уполозы	72	291
	Совхозы. В районе находится *совхоз:*				
1	Борки	—	П/о Пола.	—	2138

Из учреждений *профессионального образования* в районе находится 1 учебная сапожная мастерская при налючской школе колхозной молодежи (в с. Налючи) в которой обучалось в 1929/30 уч. году 20 человек.

Политико-просветительная работа в районе ведется 5 избами-читальнями, 1 библиотекой.

Грамотность. Среди населения района в возрасте 8 лет и старше по переписи 1926 года число грамотных составляло 55,2%.

Здравоохранение. Из учреждений здравоохранения в районе находятся:

Наименование лечебных учреждений	Местонахождение	Персонал: Мед. врачи	Персонал: Средн. мед-перс.	Число коек
Васильевщинская б-ца с амбулаторией	с. Васильевщина	2	2	20
Польский врач. амбулат. пункт	пос. Пола	1	2	2
Ложинский врач. уч. с амбулат.	село Ложины	—	2	15
Польский врач. уч. Леспромхоза	пос. Пола	—	1	—
Пункт помощи на дому	г. Лодейное Поле	1	—	—
Консультация для женщин и детей	дер. Васильевщина	1	1	—

Кроме того в районе 3 яслей на 60 коек.

РАЙОНЫЙ ЦЕНТР. Село Пола расположено на железной дороге Бологое—Псков. Расстояние до Ленинграда 319 *км* (через Новгород), 463 (через Бологое).

Связь. *Почта:* Польское почтовое отделение, *телеграф* есть, *телефон* междугородной сети есть (плата за 3 мин. разговора 1 р. 25 к.).

Путь следования. Из Ленинграда железной дорогой до ст. Пола Окт. ж. д.

Райисполком, ст. Пола Окт. ж. д., тел. без №.

Президиум. Предс. Зарубин О. Е., члены: Рябинин И. М., Омелин Н. Н. Тарасов А. М., Потапов Ф.

Завед. отделами и частями Рик'а. РФО—зав. Рябинин И. М. РЗО—Тарасов А. М.

Специалисты в отделах и частях Рик'а: райагроном Киселев А. В., райземустроитель Батин В. А.

Райком ВКП(б), тел.

Райком ВЛКСМ.

Прокуратура, пом. прокурора Шубин.

Нарсуд, нар. судья Гудков П. Д.

Камера нарследователя, следов. Иванов П. Т.

Отделение связи (почта, телеграф, телефон) тел. без №, зав. Иванова Е. Л.

Районная врач. амбулатория, зав. Духовской В. М.

Районная ветлечебница, зав. Маслов Н. А.

Опорная школа, зав. Георгиевский А. А.

Райбиблиотека, зав. Федоров Ф. Ф.

Кредитное т-во, тел. без №, зав. Нечаев А. И.

Районное П. О. пред. Булью Е. П.

Райкоопсоюз, пред. Кожевников.

Райльносоюз.

Контора «Союзмясо», зав. Петров.

Профорганизации: *райпрофсовет* пред. Егоров; *м. к. совторгслужащих*, пред. Соловьев Н.; *м. к. медсантруд*, пред. Духовской В. М.; *м. к. транспортников*, пред. Мисаилов; *групком сельхозрабочих*, пред. Лесаков.

Порховской район.

Порховской район образован в 1927 году при районировании б. Псковской губернии на территории б. Порховского уезда и до ликвидации округов входил в состав Псковского округа. Район граничит с севера со Струго-Красненским и Уторгошским, с запада с Новосельским, Карамышевским и Славковским, с юго-востока с Дедовичским и с востока с Дновским и Солецким.

Крупный, плотнонаселенный, малолесистый, частично заболоченный льноводный район с развивающейся промышленностью по первичной переработке льна и распространенным отходом на неземледельческие заработки.

Территория района занимает 2.278 *кв. км.*

Население района на 1 января 1930 года исчислялось в 76.800 человек, в том числе в районном центре гор. Порхове 9.500 человек. В пределах района находится 860 сельских населенных пунктов. На 1 *кв. км* территории района приходится 30 сельск. жителей. *По национальной* принадлежности среди населения района русские составляют 98,5%, эсты 0,4%, латыши 0,3%, евреи 0,3%, поляки 0,1%, ненцы 0,1%, прочие 0,3%.

Административное устройство. В состав района входят: горсовет--1 (г. Порхов), сельсоветов—25.

№№ по порядку	Наименование сельсоветов [1])	Центр сельсовета	Расстояние до РИК'а в *км*	Число населенных пунктов
1	Березовский	д. Береза	35	50
2	Бересский	» Арбузов. Щилинка	10	16
3	Боровичский	» Боровичи	28	28
4	Буригский	» ст. Буриги	10	27
5	Волышевский	» Пальцево	19	31
6	Воротницкий	» Турово	12	24
7	Демянский	» Демянки	12	23
8	Козловичский	» Ср. Козловичи	40	26
9	Красноармейский	» Поляны	10	25
10	Логовинский	с. Логовино	14	26
11	Луковощенский	Терентино	30	51
12	Любовецкий	ком. Любовец	27	24
13	Невадинский	д. М. Вязищи	20	21
14	Полонский	» Красково	5	43
15	Селищинский	Вечек	9	34
16	Соколихинский	Соколиха	12	42
17	Старищенский	с. Хрычково	18	42
18	Туготинский	Печково	17	56
19	Харжинский	Молочище	22	39
20	Хохлогорский	д. Батино	30	35
21	Чубаревский	с. Дубровно	23	35
22	Щевницкий	д. Щевницы	17	26
23	Щекотухинский	» Щекотуха	17	17
24	Шквертовский	Бросово	24	69
25	Ясенский	д. Ясно	18	50

[1]) Утвержденными центрами Селищенского и Туготинского сельсоветов, являются: х. Прудки и д. Александрово. В связи с разукрупнением сети с/советов р-на, предположено вместо 25 с/сов. образовать 29.

Сельское хозяйство. Общее число хозяйств в районе в 1929 году составляло 15.532, из них в мае 1930 г. было коллективизировано 2,9%. На 1 сентября 1930 года в районе находились следующие *колхозы и совхозы* (см. табл. 1 на след. стр.).

Ветпункты:

1. В с. Боровичи, Боровичский с/с.
2. В г. Харижи, Харижский с/с.
3. д. Волышево, Волышевский с/с.
4. г. Порхов, Ленинградский шлагбаум.

Машинно-тракторная станция находится в г. Порхов, Коммунистическая ул. д. № 6.

Площади главнейших угодий в районе составляют: пашня 61.000 *га*, покос 49.800 *га*. Общая лесная площадь равняется 41.051 *га*, в том числе под лесами местного значения 12.497 *га*.

Промышленность. *Цензовая промышленность* представлена в районе 9 действующими заведениями (см. табл. 2 на след. стр.).

Мелкая промышленность была представлена по данным кустарной переписи 1929 г. 2.383 заведениями с 2.968 участниками производства. Из гнезд кустарной промышленности в районе находятся: Носковское бондарное гнездо (81 пром. един. с 82 участн.), часть Сосоньевского по добыче гравия (600 пром. един. с 707 участн.), Ростанинское по добыче камня (107 пром. един. с 150 участн.), и часть Воробьевского драночного гнезда (242 пром. един. с 330 участн.).

Торговля. На 1 января 1930 г. в районе имелось 104 торговых заведения, из них 73 находилось в г. Порхове. По социальным секторам сеть распределялась следующим образом: госторговля 15 заведений, кооперация 71 заведение и частная торговля 18 заведений. Торговый оборот района за 1928—29 хоз. год составил 8.595,3 тыс. рублей, в том числе на обобществленный сектор приходилось 8094,2 тыс. рублей.

Кооперация. В районном центре находятся: Порховское райпо, Порховское пром. объединение „Промкустарь“, Порховский льноводсоюз, Порховское семеноводное товарищество, Порховское птицеводное товарищество, Порховский коллектив охотников. В остальной части района находятся: 37 отделений Порховского райпо и 103 поселковых товарищества.

Железнодорожный и гужевой транспорт. Район пересекает линия Октябрьской жел. дороги Рыбинск—Псков на протяжении 53 *км*. Наиболее крупной станцией района является Порхов (грузооборот в 1928—29 г. 54,8 т. тонн). Густая сеть гужевых дорог покрывает район. Главнейшие гужевые пути проходят через районный центр. Наиболее значительными из них являются Старая Русса — Порхов — Славковичи — Псков и дорога, проложенная от Дедовичи и Чихачево через Вольшево, Порхов к гужевому пути Псков—Шимск, проходящему по северной части района.

Водные пути. Основной водной артерией района служит сплавная река Шелонь с притоками, из которых Уза и Демянка также являются сплавными реками. Северную часть района пересекает сплавная река Ситня. Общее протяжение водных путей района 135 *км*. Озер в районе мало.

№№ по поряд.	Наименование колхозов	Уставная форма	Местонахождение	Население	Колич. земли в га
1	Им. Марата	Коммуна	Волышевский с/с, д. Заполье	92	270
2	Светлый Путь	»	Логовинский с/с, д. Патокино	132	212
3	Красная Звезда	»	Красноармейский с/с, д. Нестрино	54	117
4	Новый Путь	»	Невидинский с/с, д. Удоха	4	113
5	Им. Калинина	»	Любовицкий с/с, д. Любовец	146	137
6	Быстрое	»	Соколихинский с/с, им. Быстрое	85	175
7	Красный Пахарь	»	Воротницкий с/с, Бельское Устье	61	40
8	Верный Путь	»	Шхвертовский с/с, д. Горбмулино	49	49
9	Завет Ильича	»	Полонский с/с, им. Заполье	92	142
10	Прогресс	»	Буригский с/с. д. Буриги	91	126
11	Красная береза	С.-х. артель	Березовский с/с, Береза	41	49
12	Возрождение	»	Красноармейский с/с	625	274
13	Великосельская	»	Вельшевский с/с, В. Село	128	169
14	Первенец	»	Красноармейский с/с, Замошки	25	44
15	Им. Сталина	»	Полонский с/с, Новая Киевка	32	46
16	Кр. Поляна	»	Логовинский с/с, Максанов Бор	58	128
17	Труженица	»	Невадижский с/с, Косицкое Заполье	32	49
18	Строитель	»	Старищенский с/с, Хрычково	46	50
19	Кр. Зори	»	Селищенский с/с, им. Хилово	86	77
20	Заря	»	Старищенский с/с, Большие Луки	46	72
21	Кр. Сосонье	»	Туготинский с/с, Сосонье	28	40
22	Красная Победа	»	Шевницкий с/с, Ново-Петровское	41	65
23	Новая Жизнь	ТСОЗ	Александровка, Старищенский с/с	24	21

В районе находятся следующие *совхозы:*

1. Полоное. Полонский с/с, Полоное, Коноплян. тр. г. Порхов.
2. Волышево, Волышевский с/с, Волышево, Госкожзавод в 21 *км* от ст. Порхов.
3. Хилово, Селищенский с/с, Хилово, Облстрахкассы в 4 *км* от ст. Сосонье.
4. Подсобное х-во Детдома „Жирное“ Соколихинский с/с, Жирное, Отд. Нар. Обр. в 10 *км* от ст. Сосонье.
5. Дорошни, Госкожзавод в 21 *км* от ст. Порхов.

Наименование предприятий	Форма подчинения	Владелец	Адрес	Списочное число на 1/VII – 30 г.			Главные изделия
				Рабочих	Мл. обсл. персон.	Служащ.	
1. Порховский кирпичный завод	Кооп. пром.	РИК, арендов. тов-во «Пром. Кустарь».	Г. Порхов.	106	2	2	Кирп. строит.
2. Торфоразработка Порховская	ВСНХ местн.	Псковкирпич.	»	111	6	6	Торф.
3. Полонский винзавод	»	Облспиртотр.	Им. Полонье.	35	1	4	Спирт сырец.
4. Удохский винзавод	»	»	Им: Удоха.	29	2	5	»
5. 3-й Госкожзавод	»	Ленинградск. Кожтрест.	Г. Порхов.	296	9	22	Кожи.
6. Порховская сапожная мастерская	Кооп. пром.	Пром. Кооп. т-во Промкуст.	»	102	—	2	Разная обувь.
7. Завод по первичной обработке льна	ВСНХ РСФСР	Льнопенькопром.	»	81	8	17	Трепка и ческа льна.
8. Бичевочная фабрика «Труд»	ВСНХ местн.	Ленинградский Пеньковый тр.	»	49	—	5	Льняная пряжа и шпагат.
9. Порховская электростанция	Проч. гос.	Горсовет.	»	9	—	—	Электроэнергия.
Итого по району	—	—	—	818	28	63	—

Связь. В районе находится 10 почт.-телегр. учреждений (1 районное отделение—Порхов, 3 шт. агентства—Боровичи—село Волышево, Дубровно и 6 нешт. агентств — Арбузова-Щилинка, Береза, Сухлово, Харижи, Шевницы, Ясно).

Местный бюджет. Бюджет района на 1930—31 г. сведен в сумме 786,4 тыс. рублей, при чем пособия из фонда регулирования составят 552,6 тыс. рублей, а самообложение 83,0 тыс. рублей. Самостоятельный бюджет имеет г. Порхов (377,4 тыс. рублей).

Народное образование[1]. *Школьная сеть* района состоит из 100 школ I ступени, 1 школа II ступени, 1 семилетки, 1 школы колхозной молодежи и 1 школы подростков. Из общего числа школ в гор. Порхове находятся: 3 школы I ступени, 1 школа II ступени, 1 семилетка и 1 школа подростков. Во всех школах района в 1929—30 уч. году было 6.787 учащихся.

Из числа *детских* учреждений в районе находятся: 1 очаг и 1 детский дом.

Учреждений *профессионального образования* в районе нет.

Политико-просветительная работа ведется в районе 9 избами-читальнями, 3 библиотеками, 2 клубами и 1 домом крестьянина.

В городе Порхове находится музей города.

Грамотность. Среди населения района в возрасте 8 лет и старше по переписи 1926 г. число грамотных составляло 57,9%.

Здравоохранение. Из учреждений здравоохранения в районе находятся:

Наименование лечебных учреждений	Местонахождение	Персонал: Мед-врачи	Персонал: Средний медперс	Число коек	Число зубврачей
Городская больница	Гор. Порхов	5	13	90	—
Александровская Советская б-ца с амбул.	Село Александрово	1	6	20	—
Поликлиника леч. профил. объединения	Гор. Порхов	2	4	—	1
Дубровенский врачебный участок	Село Дубровно	1	2	—	—
1 врачебный участок	Гор. Порхов	1	2	—	1
Березовский врачебный участок	Село Береза	1	1	—	—
Пункт первой помощи при Госкожзаводе	Гор. Порхов	—	1	—	—
» » » совх. Полонье	Совхоз Полонье	—	1	—	—
Кожно-венерологический диспансер	Гор. Порхов	1	1	—	—
Туберкулезный пункт	Гор. Порхов	1	1	—	—
Санатория для туберк. легочн. им. Ленина	Село Холомки	2	4	60	—
Курорт	Хилово	6	9	175	1
Консультация для женщин и детей	Гор. Порхов	1	2	—	
Санитарно-бактер. лаборатория	Гор. Порхов	—	—	—	—

Кроме того в районе 1 аптека (гор. Порхов), 1 магазин санитарии и гигиены (гор. Порхов) и 1 ясли на 25 коек.

Здравоохранение. Из учреждений здравоохранения в районе находятся:

Райисполком, гор. Порхов, пл. Революции, тел.: през. № 8, Общая часть—№ 10, РЗО—№ 18.

Президиум, предс. Кюлаоте, В. О., секр. Лукинский, В. И.

Завед. Отделами и частями РИК'а: Общая часть—зав. Лукинский, В. И., РФО—зав. Краснов, РЗО—зав. Миронов, К. М., РАО (Коммун. № 14, т. № 25), нач. Никитин, Т. И., пом. нач. Степанов, В., Плановая ком. — Селюгин, В., Райздрав—зав. Проскуряков, В. Г., саннадзор—Какурин, М. М., Нар. Обр.—зав. Высоцкий, А. Е., инсп. соцвоса Шиков, И. М. и Готилов, Н. П., инстр. ликбеза Андрюшайтис, А. И., инсп. Госстраха Андреев, инсп. труда Конышева, М. С., инсп. торговли Гусев, Н. И., РКИ—зав. Матвеев.

Специалисты в Отделах и частях РИК'а: бухгалтер Петров, И. П., агроном Иванов, Н. И., пом. агронома Говорков, С. А., райземустроитель Ершов, И. Г., райтехник Ефимов, В. А.

Горсовет, гор. Порхов, пр. 25 Октября, т. № 2.

Президиум, предс. Михайлов, А., члены Иванов, С, В., Лукинский, В. И., Киселева, Л. А., Никитин. Т. Н., Емельянов, П. В., Ильина, Н. В.

Гор. Отдел местн. хоз-ва, пр. 25 Окт., т. № 2, зав. Иванов, С. В, техник Денисов, К. И.

Райком ВКП(б), Коммун, № 9, т. № 7.

Райком ВЛКСМ, Коммун. № 9, т. № 7.

РАЙОННЫЙ ЦЕНТР. Город Порхов расположен на железной дороге Бологое—Псков. Расстояние до Ленинграда 347 *км* (через Псков) и 272 (через Дно).

Связь. *Почта.* Порховское почтовое отделение, *телеграф* есть, *телефон* междугородной сети есть (плата за 3 мин. разговора 1 р. 10 к.).

Путь следования. Из Ленинграда железной дорогой до ст. Порхов Окт. ж. д. через Псков и через Дно. Отправление поездов с Варшавского или Детскосельского вокзала.

Прокуратура, пл. Революции, т. № 24, прок. Ходынский, В. В.

Нар. следователь, пл. Револ., т. № 24, Прокопене, А. М.

Нарсуд, пл., Револ., нар. судьи: Иванов, А. И., Волочковский, Ф. Н.

Суд. исполнитель, пл. Револ., т. № 24, Иванов А. М.

Нотариальн. контора, пл. Революции, нотариус Абаринов, А. В.

[1]) Исключительно по данным за 1929/30 г.

Суд.-медиц. экспертиза, Новгор. ул., Ярошевич, О. П.

Отделение связи, уг. Коммун. и Псковской ул., зав. Баранов, М. Б.

Гор. больница, Комсом. наб., № 20, зав. Христиансен, А. А.

Профилакт. леч. объединение, Комсом. наб., № 20, зав. Крылов, К. К.

Тубпункт, пр. 25 Окт., № 2, зав. Гейликман, С. А.

Венпункт, Комсом, № 20, зав. Копыцкая, В. И.

Консульт. Охраны Матмлада, Комсом., № 2, зав. Васильева. Т. Н.

Медучасток, Комсом., № 20, зав. Петров, Н. С.

Лаборатория, Комсом., зав. Тимофеева.

Школьн. сан. врач, Новгор. ул. Терентьева, А. Н.

Пункт первой помощи, 3-й госкожзавод, Копыцкая, В. И.

Аптека, Коммун., № 9, зав. Линде, А. С.

Сан.-вет. пункт, Лигр. шлагбаум, Полонский, И. Я.

Детясли, Кимовск. ул., зав. Васильева, Т. Н.

Школа I ст., Первомайск., № 18, зав. Богданов, И. Н.

Школа 7-летка, Коммун., № 7, зав. Кронберг, В. И.

Школа переростков, Коммун., № 7.

Педтехникум, пл. Революции. зав. Васильев, И. И.

Гос. театр, Комс. наб., зав. Богданов, И.

Раб. клуб им. Томского, пл. Револ., № 1, зав. Назаров, П С.

Гор. библиотека, Комс. наб., № 2, зав. Мукинин, А. И.

Музей, Комс. наб., № 2, зав. Раабе, Н. А.

Отделение Госбанка, пл. Револ., т. № 12, зав. Григорьев, М. М.

Кредитное Т-во, Ленина, № 3, т. № 34, зав. Михайлов, И. М.

Сберкасса при Отд. Госбанка, зав. Просвирнин, Н. Н.

Районный комитет взаимопомощи, пл. Револ., предс. Журавлев, Ф.

Районное П. О., Коммун., № 2, предс. Крупенский, М. А.

Пром.-кооп т-во «Промкустарь», Псковск, № 4, т. № 57, Динан, Г. И.

Порховской межрайонный льноводн. союз, Коммун., № 10, Красненко, М. М., ст. агроном Сапожников, А.

Порховской межрайонный семсоюз, Ленина, № 3, т. № 84, Лаврентьев, Л. Л., агрономы Лисагор, Б. И. и Предислайка, К. С.

Птицеводное т-во, ул. Ленина, Руманович, В. И.

Коллектив охотников, пл. Революции, № 1, Борисович, Н. С.

Отдел «Союзкожа», Средне-Профсоюзн., Кисец, Я.

Райколхозсекция, Коммун., № 6/1, Вересов, Г. Ф.

Склад Льнопенькопрома, Ленина, № 20, т. № 84, зав. Карклин, О. А.

Учлеспромхоз, Зиновьевск., т. № 26, зав. Федотов, Н. И.

Отдел Госторга, Ленина. № 40, Евсеев, В. Я.

«Союзмясо», Зиновьева, № 26, т. № 10, Дроздов, С. И.

«Союзхлеб», Товарн. ст., Розит, В. А.

Ф-ка «Труд», Попадинка.

3-ий Госкожзавод, г. Порхов.

Льнозавод, Заводск. ул.

Электростанция, Комсом. наб., № 20, зав. Бабенко, А. Е.

Типография «Промкустаря».

Сапожная мастерская «Промкустаря», просп. 25 Окт., № 2, зав. Харьков, П. Ф.

Портняжная мастерская «Промкустаря», Комс. наб., № 1, зав. Богданов, Г. П.

Кирпичный з-д «Промкустаря», зав. Горбиков, М. Я.

Известковый з-д «Промкустаря», близ с. Ольгино, зав. Зубков, А.

Консервная мастерская «Промкустаря».

Веревочная мастерская, Псковск. ул.

Мельница (2) Горсовета, зав. Сорочинский А. В.

Бойня, Ленингр. шоссе, зав. Полонский, И. Я.

Бани, Советск. наб., № 20, зав. Санник, Г. А.

Колбасная мастерская Райпо, Коммун., № 2, зав. Елагин, А. Е.

Пекарни (2) Райпо, зав. Вишневский, В. В.

Гостиница «Коммунальник», Комс. наб., № 19, зав. Егорова, Е. С.

ЖАКТ «Труд», Псковск., № 11, Каретников, Д. А.

XI дистанция гос. дорог, Коммун., № 18. т. № 15, зав. Кесельман, зам. Егоров.

Профорганизации: *Райпрофсовет*, Коммун., № 2, предс. Куксин, Б; *совторслужащих*, Ком. № 2, предс. Шабанов, А.; *строителей*, Коммун. № 9, предс. Звягина; *пищевкус*, Ком., № 9, предс. Гирстун; *кожевников*, 3 Кожзавод, предс. Лядин, М.; *текстильщиков*, ф-ка „Труд", предс. Михайлов; *коммунальников*, Псковск, № 11, предс. Семенов; *нарсвязи*, Коммун. № 1; *рабпрос*, Коммун. № 9; *жел.-дорожников*, вокзал ст Порхов; *сельхозлесрабочих*, Коммун., № 9, предс. Григорьев, И; *завком Льнозавода*, Заводск., предс. Федорова; *рабочком сельхозлесрабочих*, совхоз „Полонное", предс. Котиков, Ф.; *рабочкомы сельхозлесрабочих* «Вольшево" и лесничества.

В Порхове издается районная газ. **«Порховская Правда».**

КУРОРТ ХИЛОВО, ПОРХОВСКИЙ Р-Н.

(б. Псковский окр.).

Курорт Хилово открыт в 1895 году. Это единственный серный источник (сероводород) в Области, эксплоатируемый как курорт. Он расположен на выс. около 45 *м* над уровнем моря, на левом берегу Узы (приток Шелони), в Порховском районе (б. Псковском округе) в 70 *км* к востоку от гор. Пскова в 10 *км* к западу от гор. Порхова, на 2,5 *км* к северу от платф. Сосонье Окт. ж. д. (б. С.-З. ж. д.) на магистрали Псков—Дно—Бологое), на 57°46′ сев. шир. 47°13′ восточной долготы. Железнодорожное ежедневное беспересадочное сообщение: Ленинград—Псков—Дно—Бологое—Ст. Русса—Псков.

Местность лесистая, всхолмленная, пересекаемая речками, местами заболоченная, средняя летняя температура 17°5′, средняя за год 4 : 66.

Барометр давления 753,5 (годов.). Абсолютная влажность 6,54. Относительная влажность в % — 81,8. Количество ясных дней в году — 138.7. Пасмурных—157,2. Сумма годовых осадков—583,2. Число тихих дней в году—52,7. Средняя скорость ветра в *м* в Сен. с = 3,06, с В = 4,1 = с 10 = 4,73.

В 1865 г. курорт приобретает известность среди местного населения.

Первый революционный хозяин Порх. ОЗУ, затем Порховский Здравотдел, Наркомздрав, Псков-

КАРТА ПОРХОВСКОГО РАЙОНА

ГРАНИЦЫ РАЙОНА
» » С.-СОВЕТОВ
ЦЕНТРЫ » »
ЖЕЛ. ДОРОГИ
ГУЖ. » »
РЕКИ

В. 5 0 5 10 В.
КМ. 2 0 2 4 6 8 10 12 К.М.

ский Губздрав, Губсельтрест, опять Губздравотдел и наконец не справившись с большими затратами, необходимостью капиталовложения Курорт Хилово передается в 1926 г. 20 ноября, актом № 113 Ленгубстрахкассе, ныне Леноблстрахкассе, у которой курорт и находится в настоящее время.

За время с 1927 по 30 г Леноблстрахкассой сделан ряд анализов серной воды, геологич. разработки и т. д.

Число больных стационарных и амбулаторных из года в год растет.

На курорте лечатся больные: с болезнью органов движения, заболевания периферией, нервной системы, заболевания центральной нервной системы, специфич. (последствие сифилиса), профессиональные отравления ртутью, свинцом, висмутом, болезни обмена, болезни кожи, женские болезни, остатки восп. процессов, поражение сердечных мышц, функц. заболевания, орг. заболевания центр. нерва системы не сифилитического характера.

Сообщение с курортом Хилово: из Москвы отдельно вагон 15 час. ежедневно. Из Ленинграда прямой вагон в 23 часа 50 мин.

От разъезда Сосонье 2,5 *км* на лошадях.

От Ленинграда надо брать билет до ст. Порхов, слезать на второй остановке после ст. Подсевы (Подсевы — Уза, Сосонье — Порхов) багаж до Порхова.

Почтовый адрес: Гор. Порхов (б. Псковский окр.) курорт Хилово. Для груза: ст. Порхов, Окт. ж. д. б. С.-З. Курорт Хилово.

Пригородный Ленинградский район.

Ленинградский пригородный район, образованный в 1930 г. при ликвидации округов, включил в свой состав полностью Ленинский и Урицкий районы, большую часть б. Парголовского района, (14 сельсоветов) и северные части бб. Детскосельского (11 сельсоветов) и Колпинского (8 сельсоветов) районов. Район граничит с севера по Карельскому перешейку с Куйвозовским, с юго-запада с Путиловским, с юга с Тосненским и Красногвардейским и с запада с Ораниенбаумским районами.

Обширный, многонаселенный, богатый городскими центрами, хозяйственно подчиненный Ленинграду, и покрытый густою сетью железных дорог, район с высокоинтенсивными формами сельского хозяйства огородно-молочного направления, широким распространением дачных промыслов и крупной фабрично-заводской промышленностью.

Территория района занимает 2713 *кв. км.*

Население района на 1 января 1930 года исчислялось в 275700 человек, в том числе города: Детское село — 32.000, Колпино — 21.200, Красный — 7.300, Петергоф — 14.000, Сестрорецк — 14.000, Слуцк — 9.000, Урицк — 12.000 и Шлиссельбург с заводом — 13.100.

В пределах района находится 537 сельских населенных пунктов. На 1 *кв. км* территории района приходится 41 сельск. жителей.

Административное устройство. В состав района входят: 7 горсоветов (Детское село — Слуцк, Колпино, Красный, Петергоф, Сестрорецк, Урицк, Шлиссельбург) и 1 раб. поселковый совет (Дубровка) и 64 сельсовета.

№№ по порядку	Наименование с/сов.	Центр сельсоветов	В состав какого района входил до ликвидации округов	Расстояние до РИК'а в *км*	Число насел. пунктов	Примечание
1	Александровский	с. Александровка.	Парголов.	34	4	
2	Больше-Кузьминский	с. Больш Кузьмино.	Детскосел.	23	1	
3	Больше-Пулковский	с. Б. Пулково.	»	27	3	
4	Вагановский	д. Борисова-Грива.	Ленинский.	48	13	
5	Весело-Поселковский	д. Весел. Поселок.	Колпинский.	7	2	
6	Виттоловский	д. Рехколово.	Детскосел.	27	17	
7	Владимиро-Горский	п. Владимировка.	Парголов.	23	6	
8	Володарский	п. Володарское.	Урицкий.	22	2	
9	Всеволожский	п. Всеволожское.	Ленинский.	24	5	
10	Выборско-Дубровский	п. Выб. Дубровка.	»	54	5	
11	Графско-Дибунский	п. Графско-Песочн.	Парголов.	24	4	
12	Гуммолосаровский	д. Белозерка.	Детскосел.	26	9	
13	Дубровский (раб. поселок)	раб. п. Дубровка.	Ленинский.	55	1	
14	Дудергофский	п. Дудергоф.	Урицкий.	28	32	Национ.
15	Заводский	д. Заводы.	»	26	6	
16	Ижоро-Знаменский	д. Коркули.	»	22	6	
17	Каннистский	д. Каннисты.	Ленинский.	44	10	Национ.

№№ по порядку	Наименование с/сов.	Центр сельсоветов	В состав какого района входил до ликвидации округа	Расстояние до РИК'а в км	Число населенных пунктов	Примечание
18	Кипенский	д. Кипень.	Урицкий.	39	13	
19	Коломяжский	п. Коломяги.	Парголов.	10	4	Национ.
20	Колтушинский	с. Колтуши.	Ленинский.	34	13	
21	Красненский	д. Красненская.	Урицкий.	14	6	
22	Красно-Островский	п. Ст. Кр. Остров.	Парголов.	31	4	Национ.
23	Куйворовский	д. Куйворы.	Ленинский.	14	10	»
24	Лахтинский	п. Лахта.	Парголов.	15	4	
25	Левашевский	п. Левашево.	»	19	3	
26	Лиговский	д. Лигово.	Урицкий.	13	10	
27	Манушкинский	д. Макушкино-Бол.	Ленинский.	44	6	Национ.
28	Мертутский	д. Мертуть.	Парголов.	31	4	»
29	Московско Славянск.	с. Моск. Славянка.	Детскосел.	27	2	
30	Муринский	с. Мурино.	Парголов.	15	8	
31	Мягловский	д. Мяглово.	Ленинский.	44	6	Национ.
32	Николаевский	д. Николаевка.	Урицкий.	22	7	
33	Ново-Александровск	к. Нов. Александров.	Колпинский.	10	1	
34	Ново-Алокульский	д. Ново-Алокуль.	Парголов.	26	5	
35	Ново-Саратовский	к. Ново-Саратовская	Колпинский.	12	3	
36	Овцинский	к. Овцино.	»	26	7	
37	Островский	д. Островки.	»	60	12	
38	Парголовский	д. Парголово.	Парголов.	16	8	
39	Перво-Парголовский	д. Первое Парголово	»	15	2	
40	Перелесинский	д. Перелесино.	Детскосел.	31	9	
41	Песковский	д. Толмачи.	»	28	13	Национ.
42	Петро-Славянский	п. Петрославянка.	Колпинский.	34	1	
43	Подгородный	п. Равенство.	Урицкий.	30	6	
44	Пороховский	п. Пороховые.	Ленинский	10	6	
45	Разбегаевский	д. Ходокайзи.	Урицкий.	28	12	Национ.
46	Редко-Кузьминский	с. Александровка.	Детскосел.	26	3	
47	Романовский	д. Корнево.	Ленинский.	28	10	Национ.
48	Ропшинский	д. Ропша.	Урицкий.	38	10	
49	Румболовский	д. Румболово	Ленинский.	30	7	Национ.
50	Русско-Высоцкий	с. Высоцкое.	Урицкий.	34	11	
51	Ручьевский	д. Ручьи.	Парголов.	10	8	
52	Рыбацкий	с. Рыбацкое.	Колпинский.	12	3	
53	Средне-Рогатский	д. Ср. Рогатка.	Урицкий.	15	17	
54	Старо-Пановский	д. Стар. Паново.	»	14	11	
55	Стрельнинский	п. Стрельна.	»	22	5	
56	Таликовский	д. Образц. усадьба.	Детскосел.	30	15	
57	Тярлевский	д. Тярлево.	»	25	9	
58	Усть-Ижорский	с. Усть-Ижора.	Колпинский.	24	6	
59	Финно-Высоцкий	д. Капорское.	Урицкий.	26	30	Национ.
60	Чернореченский	д. Шереметьевка.	Ленинский.	50	13	
61	Шунгоровский	д. Пески.	Урицкий.	27	30	Национ.
62	Шушарский	д. Шушары.	Детскосел.	31	9	Национ.
63	Щегловский	с. Щеглово.	Ленинский.	26	13	
64	Юкковский	п. Юкки.	Парголов.	16	4	Национ.
65	Яблоновский	д. Яблоновка Больш.	Ленинский.	5	12	

Примечания:

1) Порховской с/сов. подлежит упразднению, в виду передачи в городскую черту пос. Пороховые и Ржевка. Оставшиеся 4 населенных пункта имеют быть переданы Всеволожскому и Колтушинскому с/советам.

2) Коломягский с/сов. предполагается упразднить, в виду перечисления п. Коломяг в городскую черту с образованием из 3-х остающихся населенных пунктов отдельного сельсовета с центром в д. Каменка и именованием с/сов. «Каменский».

3) Из сети Ручьевского с/сов. два нас. пункта (кол. Гражданка и д. Пискаревка) перечисляются в черту гор. Ленинграда.

4) Из сети Рыбацкого с/сов. д. Мурзинка перечисляется в городскую черту.

5) Из Красненского с/сов. Слоб. Вологодско-Ямская перечисляется в городскую черту.

Сельское хозяйство. Общее число хозяйств района в 1929 году составляло 27601, из них в мае 1930 г. было коллективизировано 5,7%. На 1 октября 1930 г. в районе находились следующие колхозы (7 коммун, 46 с/х артелей и 7 ТСОЗ):

№№ по порядку	Название колхоза	Наименование сельсовета.	Селение где нахож. колхоз.	Ближайш. жел.-дор. станция.	Вид колхоза.
	Парголовская группа				
1	Редуголь	Александр.	Редуголь.	Красноостр.	с/х артель.
2	Пограничник	»	Александр.	Горская.	»
3	Горский Восход	Вл.-Горск.	Горск.	»	коммуна.
4	Красн. Октябрь	Коломяжск.	Коломяги,	Удельная.	с/х артель.
5	Красн. Пахарь	Вл.-Горск.	Горская.	Горская.	ТСОЗ
6	Красн. Поляна	»	»	»	»
7	Новоселки	Левашевск.	Новоселки.	Левашево.	с/х артель.
8	Райвая	»	Левашево.	»	коммуна.
9	Контула	Лахтинск.	Кон. Лахта.	Лахта.	с/х артель.
10	Искра	Муринск.	Лаврики.	Девяткино.	»
11	Новая Ууртая	»	Девяткино.	»	»
12	Красн. Маяк	»	Мурино.	»	ТСОЗ
13	Ууси-Тиэ	Мертутск.	Мертуть.	Красноостр.	с/х артель.
14	Конту	Ново-Алак.	Ново-Алак.	»	»
15	Общий Труд	Красноостр.	Красноостр.	»	»
16	им. Карла Либкнехта	Перво-Парг.	Перв.-Парг.	Шувалово.	»
17	Победа	Юкковск.	Юкки.	Парголово.	»
18	Выборжец	Ленингр.	Охта.	Порох., 52.	коммуна.
	Ленинская группа				
19	Кявсселькооп	Вагановск.	Ириновка.	Ириновка.	с/х артель.
20	Начало	Колтушск.	дер. Бор.	Всеволож.	коммуна.
21	Перелом	»	ст. Дерев.	»	с/х артель.
22	Ударник	Порховск.	кол. Смольн.	Ковалево.	»
23	Подъем	Манушкин.	Манушкино.	Дубровка.	»
24	Труд	Румболовск.	Всеволож.	Всеволож.	коммуна,
25	Ленинская тропа	Яблоновск.	Жерновка.	Ржевка.	с/х артель.
26	Кудрово	»	Вес. Долина.	Ленинград.	коммуна.
27	Красн. Механизатор	Ново-Сарат.	Ново-Сарат.	Обухово.	с/х артель.
28	Аврора	Островск.	Островск.	Пелла.	»
29	Работник	Охтенск.	Овцино.	Усть-Иж.	»
	Д/Сельская группа				
30	Большевик	Ново-Алек.	Ново-Ал.	Обухово.	с/х артель.
31	Красная Звезда	Рыбацк.	Усть-Слав.	Рыбацк.	»
32	Красн. Усть-Ижорец	Усть-Иж.	Усть-Ижор.	Усть-Ижор.	»
33	Красн. Артиллерист	Виттолов.	Кабози.	Александр.	»
34	им. Ленсовета	Талликов.	Карлино.	»	»
35	Красн. Животновод	Перелесенск.	Кискисары.	Павловск 2.	»
36	Каменский	Б. Пулков.	Пулково.		

№№ по порядку.	Название колхозов	Наименование сельсовета	Селение где нахож. колхоз.	Ближайш. жел.-дор. станция.	Вид колхоза.
	Красносельская группа.				
37	Вало	Дудергофск.	Талзили.	Красн. Село.	ТСОЗ
38	Риндо	»	Лемедемяги.	»	с/х артель.
39	Красн. Пахарь	Кипенск.	Кипень.	»	»
40	Вапаус	Николаевск.	Кауроссары.	»	»
41	Маяк	»	Николаев.	»	»
42	Завет Ильича	Русско-Выс.	Р.-Высоцк.	»	»
43	Свобода	Подгородн.	Свобода.	»	»
44	Серп и Молот	»	Михайлов.	»	»
45	Победа	Р.-Высоцк.	Яльгелово.	»	»
46	Аллакюльск	»	Аллакюля.	»	»
47	Хеймози	»	Хеймози.	»	»
48	Капорское	»	Капорск.	»	»
49	Финно-Высоцк	»	Финно-Выс.	»	»
50	Войто	Шунгоров.	Подстава.	»	»
51	Лийто-Союз	»	Никоузи.	»	»
52	Кр. Аннино	»	Аннино.	»	»
53	Красн. Хутор	»	Кр. село.	»	коммуна.
	Стрельнинская группа				
54	Роте-Фане	Заводск.	Нем. колон.	Стрельна.	с/х. артель.
55	Заводская	»	Заводы.	»	»
56	Новополье	Разбегаев.	Райкузи	»	»
57	им. т. Урицкого	Старо-Пан.	ст. Паново.	Лигово.	»
58	Калузская	Стрельнин.	Калузи.	Стрельна.	»
59	Хаузское	»	»	»	ТСОЗ
60	Пахарь	»	пос. Ленина.	»	»

Совхозы:

В районе находятся следующие совхозы и учхозы:

1. «Приютино - Щеглово» Огородно - Молочн. Треста—ст. Бернгардовка.
2. «Пролетарский Труд» Огородно-Молочн. Треста—ст. Володарское.
3. «Колпино» Огор.-Мол. Треста—г. Колпино.
4. I молочная ферма ЛСПО Лесной.
5. III » » » Вартимяки в 3 км от ст. Левашево.
6. V молочная ферма ЛСПО, г. Урицк.
7. VI » » » Средняя Рогатка.
8. VII » » » Средняя Рогатка.
9. II, VIII, IX молоч. ферма ЛСПО Пискаревка.
10. Б. Урицкий райсоюз п/о Лигово.
11. «Колпинский ЦРК» г. Колпино.
12. «Знаменка» учхоз ОНО под Н. Петергофом.
13. Школа колония № 66 Лигово.
14. «Стрельнинская шк-колония Стрельна.
15. «Ропша» учхоз сад-огородн. техникума в 13 *км* от Красного.
16. «Колтуши» Инст-та Эксперементальн. Медицины в 9 *км* от ст. Мельничий Ручей.
17. «Союзплодоовощь» п. Парголово.
18. «Парголово» Облсоц. обеса—Шуваловский парк.
19. «Совхоз при III Психиатрической больнице» —при ст. Удельной.
20. «Волковицы-Глухово» Отд. Страхкассы п/о Кипень.
21. «Большевик» Инспекции Мест Заключения Усть-Ижора.
22. «Красный Пахарь» И-та Прикладной Б-ки в 3 *км* от г. Слуцка.
23. Учхоз при ШКМ д. Янгелево.
24. » » » д. Котлино.
25. » » » Стрельна.
26. » «Красная Славянка» ОНО в 3 *км* от ст. Антропшино.
27. Шк-кол. «Слуцхоз» в Слуцке.

В районе находятся следующие, подведомственные РИК'у, учреждения *агропомощи* и *ветнадзора*.

№№ по порядку.	Наименование организации.	Местонахождение.	Почт. отдел.	ж.-д. станция.
	Агроучастки:			
1	Урицкий	г. Урицк	Урицк	ст. Лигово
2	Красносельский	Красное Село	Красное Село	ж.-д. ст. Кр. Село
3	Ропшинский	Ропша	Ропша	Красн. Село
4	Колтушский	с. Колтуши	Всеволожская	Пороховые Тр. № 10
5	Ленинский	ст. Всеволожская	»	ст. Всеволожск
6	Парголовский	Парголово	Шувалово	Шувалово
7	Белоостровский	ст. Белоостров	аг. ст. Белоостр	Белоостров
8	Александровский	д. Александровка	Белоостров	»
9	Муринский	с. Мурино	Ленингр. 21 п/о.	ст. Девяткино
10	Слуцкий	г. Слуцк, ул. Кр. Зорь, № 15.	Слуцк	ст. Павловск Д/Село
11	Д/Сельский	Д/Село, ул. Коммунаров, д. № 42	Д/Село	
12	Стрельнинский	Немецк. Кол. зав.	Стрельна	ст. Усть-Иж.
13	Усть-Ижорский	ст. Усть-Ижоры	Усть-Ижоры	ст. Стрельна
	Учрежд. Ветнадзор:			Парголово
1	Парголовская Ветлечебница	3-е Парголово	Парголово	Белоостров
2	Белоостровский вет. пункт	с. Старо-Александровское	Белоостров	ж.-д. ст. Горская
3	Горский Ветпункт	пос. Горский при колх. «Восход»		
4	Сестрорецкий санитарно-бойнский врач	Сестрорецк	Сестрорецк	Сестрорецк
5	Ленинская ветлечебница	Всеволожская	Всеволожская	Всеволожская
6	Борисогривский ветпункт	Борисово-Грива	п/о Всеволожск.	Борисово-Грива
7	Колтушская Ветлеч.	с. Колтуши	»	Пороховые Тр. № 10
8	Шлиссельб. Ветлеч.	г. Шлиссельбург	п/о Шлиссельб.	пос. з-д им. Морозова.
9	Рыбацкая Ветлеч.	с. Рыбацкое	п/о Рыбацкое	Рыбацкое
10	Д/Сельская Ветлеч.	Детское Село	п/о Д/Село.	ст. Д/Село
11	Ропшинский ветпункт	Ропша	п/о Ропша	Красн. Село
12	Красносельский ветпункт	Красное Село	п/с Кр. Село	»
13	Урицкий ветпункт	г. Урицк	п/о Урицк	ст. Лигово
14	Стрельнинский ветпункт	Стрельна	п/о Стрельна	ст. Стрельна
15	Колпинский ветсанврач	Колпино	п/о Колпино	Колпино
16	Петергофский	Н. Петергоф	п/о Н. Петерг.	Н. Петергоф
17	Д/Сельская бойня ветсанврач	Детское Село	п/о Д/Село	Д/Село
18	Ветврач при Коммуне Кудрово	Коммуна «Кудрово»	п/о Порховское	—
19	Муринский ветпункт	с. Мурино	п/о № 26	Девяткино

Площади главнейших угодий в районе составляют: пашня 35.400 *га*, покос 37.600 *га*. Общая лесная площадь района равна 129.655 *га*, в том числе под лесами местного значения 19.836 *га*.

Промышленность. *Цензовая промышленность* представлена в районе следующими заведениями:

Наименование предприятий	Форма подчинения	Владелец	Адрес	Списочное число на 1/VII-30 года			Главн. изделия	Примечание
				Рабоч.	Мл. обсл. перс.	Служащ.		
1. Кирпичный завод б. Трифонова.	Проч. Гос.	РИК.	в 4 верстах от Детск. Села.	—	—	—	—	Бездейств. в 29-30 г.
2. Кирпичный завод артель «Кирпич».	»	»	ст. Песочная.	—	—	—	—	Бездейств. с дек. 29 г.
3. Кирп. завод «Усть-Ижорец».	ВСНХ местн.	Лен. стройобъед. ЛОСО	Усть-Ижора.	757	44	41	Кирпич. строит.	
4. Кирпичный завод «Рабочий».	ВСНХ местн.	»	ст. Кирпичная.	—	—	—	—	Бездейств. в 1929—30 г.
5. Кирпичный завод «Нева».	ВСНХ местн.	»	д. Черная Речка.	316	13	16	Кирпич. строит.	
6. Кирпичный завод «Красный Кирпичник».	ВСНХ местн.	»	г. Колпино.	1.312	116	119	»	
7. Кирпичный завод «Победа».	ВСНХ местн.	»	г. Колпино.	220	20	21	»	
8. Кирпичный завод «Ермак».	ВСНХ местн.	»	Усть-Ижора.	460	23	21	»	
9. Силикатный завод «Невские Пороги».	ВСНХ местн.	»	Дер. б. Пороги.	212	10	25	»	
10. Кирп. зав. Свердлова (I II и III отделения).	ВСНХ местн.	»	кол. Овцыно.	1.367	84	71	»	
11. Осиновецкие камен. разработки.	Проч. Гос.	Комводнеруд.	ст. Ладожское озеро Окт. ж. д.	323	20	21	Камень, гравий.	
12. Дубровско-Назийские камен. разработки.	»	»	г. Шлиссельбург, с. Марьино.	13	1	5	Камень.	
13. Мастерск. по обработке мрамора и гранита.	Кооп. пром.	Пр. кооп. артель Мраморгранит.	ст. Озерки.	65	2	2	Мраморные доски.	
14. Петергофская гран. ф-ка	ВСНХ СССР	Трест «Самоцветы» объедин. «Минералруд».	г. Петергоф.	302	15	33	Раз. изд. и самоцвет.	
15. Торф. разр. «Блудное».	ВСНХ СССР	Трест Электроток.	ст. Кирпичная.	—	—	—	—	Бездейств. в 29-30 г.
16. Торф. разр. Ириновская (б. Борисово и Гладкое).	ВСНХ СССР	Ленгосторф.	ст. Борисова Грива.	3.026	194	211	Торф.	
17. Торф. разр. Шувалово.	»	Трест Электроток.	ст. Парголово.	—	—	—	—	Бездейств. в 29-30 г.
18. Торф. разработка «Самарка».	»	Ленгосторф.	ст. Самарка.	—	—	—	—	Бездейств в 29-30 г.
19. Торф. разр. «Резвых».	ВСНХ местн.	Ленинградстрой объединение.	При дер. Черная Речка.	—	—	—	—	Бездейств. в 29-30 г.
20. Торф. разр. «Обухово».	»	Центропробизоль трест.	ст. Средняя.	—	—	—	—	Бездейств. в 29-30 г.
21. Детскосельская мех. мастерск.	Проч. Гос.	Горсовет.	Детское Село.	138	4	12	Ремонтн. работы.	

22. Госуд. Ижорский завод.	ВСНХ СССР	Машинообъед.	г. Колпино.	8.707	451	1.182	Мартен. ерокат. трубы: жел. тянутые и катаные. Инструмент.	
23. Завод им. «Воскова».	ВСНХ СССР	Гос. всесоюз. инструм. трест.	г. Сестрорецк.					
24. Фанерн. зав. №5 (б. Хорват).	ВСНХ РСФСР	Трест фанеродвинолес.	ст. Усть-Ижора.	315	22	31	Фанера.	
25. Лесопильн. зав. «Дубровка».	ВСНХ РСФСР	Трест Севзаплес.	дер. Дубровка.	1.144	33	105	Пиломатер.	
26. Сестрорецкий лесоп. зав. «им. Воровского».	Проч. Гос.	Горсовет.	дер. Редуголь.	27	2	5	»	
27. Лесоп. зав. Колп. отд. мест. хоз	»	Райпромкомб.	г. Колпино.	34	3	7	»	
28. Усть-Славянский лесопильн. завод.	ВСНХ местн.	Лендревтрест.	Усть-Славянка.	182	22	34	»	Свед. даны на 1/V-30 г.
29. Зав. типогр. красок Бергер и Вирт.	Конц.	Конц. Акц. о-во Бергер и Вирт.	Средняя Рогатка.	42	2	25	Типограф. краски.	
30. Ф-ка цветных каранд. и акварельн. красок Розелиус.	Частн. собств.	Розелиус.	ст. Озерки.	—	—	—	»	Бездейств. в 29-30 г.
31. Гос. Сероуглеродный зав. при зав. «Красный Треугольник».	ВСНХ СССР	Гос. трест резин. пром.	ст. Лигово.	44	5	9	Сероуглерод.	
32. Паровая мукомольн. мельница и лесопильн. зав. (быв. Веляндер).	Проч. Гос.	Горсовет.	г. Красное Село.	—	—	—		Бездейств. в 29-30 г.
33. Кондитерск. детско-сельск. потреб. о-во.	Кооп потр.	Детскосел. потр. о-во.	Детское Село.	32	4	2	Кодит. изделия.	
34. Петергофская пекарня.	»	Петергофск. о-во потреб.	г. Новый Петергоф.	28	6	2	Хлеб, булки.	
35. Колпинская хлебопекарня.	»	Колпинский центр. раб. кооп.	г. Колпино.	161	7	17	»	
36. Пекарня Детскосельск. ЕПО.	»	Детскосельск. о-во потр.	Детское Село.	92	22	12	Хлеб, ситный.	
37. Колбасная Детскосельск. потр. о-ва.	»	»	»	22	2	1	Колбасные изделия.	
38. Дудергофск. ключи.	ВСНХ мсстн.	Трест Ленсельпром.	г. Дудергоф.	132	8	12	Пиво, фрукт. воды.	
39. Шлиссельбургская ситценабивная ф-ка им. Алексеева,	ВСНХ СССР	Трест Ленинградтекстиль.	г. Шлиссельбург.	1.099	73	147	Готовая хлопч. бум. ткань.	
40. Древ.-массн. завод «Сторожевые».	ВСНХ РСФСР	Всебумпром.	с. Александровское.	34	6	4	Древесная масса.	
41. Красногородская писчебум. ф-ка.	ВСНХ РСФСР	»	Красное Село.	650	49	108	Бумага.	
42. Писчебум. ф-ка «Дубровка им. Ленина.	ВСНХ РСФСР	Трест Севзаплес.	п. Дубровка.	1.039	47	119	Бумага газетн.-оберт.	
43. Ропшинская писчебумаж. ф-ка.	ВСНХ местн.	Ленинградстрой объединение ЛОСО.	д. Ропша.	192	13	23	Бумага, картон.	
44. Типография и переплатная Шлиссельб. Промкомбината.	Проч. Гос.	Промкомбинат.	г. Шлиссельбург.	25	9	3	Набор, печать.	

Наименование предприятий.	Форма подчинения	Владелец	Адрес	Списочное число на 1/VII-30 года			Главн. изделия.	Примечание
				Рабочих.	Мл. обсл. перс.	Служащих.		
45. Петергофская типография.	Проч. Гос.	Горсовет.	г. Петергоф.	24	1	5	Набор, печать.	Свед. даны на 1/VI-30 г.
46. Типография Колпинского Промкомбината.	»	Райпромкомбинат.	г. Колпино.	27	3	4	»	
47. Петергофская гор. электростанция.	»	Горсовет.	г. Петергоф.	12	1	1	Электроэнер.	
48. Детскосельская городская электростанция.	»	»	Детское Село.	26	—	6	»	
49. Красногородская электрическая станция.	»	»	г. Красный.	3	—	—	»	Свед. даны 1/III-30 г.
			По району .	25.800	1.571	2.950		

Мелкая промышленность была представлена по данным кустарной переписи 1929 г. 2.672 заведениями с 4.203 участниками производства.

Торговля. На 1 января 1930 г. в районе имелось 714 торговых заведений, из них 522 находилось в городах и поселениях городского типа. Наибольшее число торговых заведений было сосредоточено в Детском Селе (151 заведение), затем в Колпино (80), Сестрорецке (53), Шлиссельбурге (39). По социальным секторам сеть распределялась следующим образом: госторговля 84 заведения, кооперация 502 заведения и частная торговля 128 заведений. Торговый оборот района за 1928—29 хоз. год составил 59.079,3 тыс. рублей, в том числе на обобществленный сектор приходилось 51.215,4 тыс. рублей.

Кооперация. В районе находятся: Колпинское и Сестрорецкое ЦРК, Урицкое райпо с 30 отделениями, Детскосельское райпо с 50 отделениями, Невское райпо с 7 отделениями, Ям-Ижорское райпо с 5 отделениями, Ленинское райпо с 16 отделениями, «Крестьянин» с 24 отделениями, Пригородный райплодоовощсоюз с 65 поселковыми товариществами, 1 и 2 Невские рыболовные коллективы, Володарское рыболовное товарищество, инвалидные артели: имени Фрунзе (Детское Село), Колпинская, Райинкоопторг (Шлиссельбург), Шувинтруд (Шувалово), «Экономия» (Петергоф), 3 охотячейки, кустарные артели: Д. Сельское кустарное товарищество, Гранит-Унион, «Соревнование» (кожгалантерея), Фетровщик, Колпинская обувная артель, Пахарь—металлист, Кирпич (Парголовская), Новая Жизнь (столярная), Белоостровская древообделочная артель, Свой Труд (обувная), Красная Швейница (пошивочная артель), Урицкий Кустарь (починка), Красный Корзинщик, Лесопромтруд, Труд-Пекарь (Детское Село), Кишпромшвей, Рабстрой (Д. Село), Контонит (Д. Село), Слуцкий Кр. Сырейщик, Кирпичник, Ново-Саратовская (погрузочно-разгрузочная), Рыбацкий Ящичник, Колпинский Трудовик, Яблоновка (кузнечное), Гужтранспесок (Мельничный Ручей), Всеволожский Кустарь (обувная), Гужтруд (Дубровка), Транспесок (Лахта), Красный Хлебник (ст. Горская), Самопомощь (Шувалово), Нищепрод (Сестрорецк), Горская, Деревенский Тряничник (Высоцкое), Красный Гончар (Павловская Слобода), Красненский Кузнец, Красный Щеточник (Урицк), Урицкий Труд (Пикки), Пищетрудкооп (Урицк), Коопромштамп (Стрельна), Вперед (Урицк).

Жел.-дор. и гужевой транспорт. Район принадлежит к числу самых богатых железнодорожными путями районов Ленинградской Области. По территории района проходят 11 линий Октябрьской жел. дороги. Северную часть района пересекают линии, проложенные от Ленинграда на Белоостров—Курорт Сестрорецк, на Токсово—Васкелово и на Мельничий Ручей с дальнейшим направлением на Ладожское озеро и Невскую Дубровку, а по южной части района проложены дороги от Ленинграда на Москву, на Ораниенбаум—Котлы—Веймарн, через Гатчину на Кингисепп и Псков, через Детское Село на Павловск I, Дно и Новгород. На Мурманск и Тихвин (через Званку) проходит линия Мурманской жел. дороги. Общее протяжение железных дорог 278 км. На территории района находится ряд крупных железнодорожных станций с грузооборотом в 1928—

1929 году: Колпино (276,7 тыс. *т*), Красное Село (162,6 тыс. *т*). Борисова Грива (196,1), Шлиссельбург (121,8 тыс. *т*) и Детское Село (102,1 тыс. *т*), Сеть гужевых дорог района также чрезвычайно густая. В северо-западной части района проложено Выборгское шоссе, от которого отклоняется Кексгольский тракт. Вдоль побережья Финского залива тянется шоссе Ленинград—Сестрорецк. Северо-восточную часть района пересекают дороги Ленинград—Рябово—Мельничий Ручей—Ириновка, Ленинград—Колтуши, Колтуши—Рябово и ряд менее значительных дорог. В южной половине района пролегает шоссе Ленинград—Ораниенбаум, шоссе Ленинград—Лигово—Кингисепп (Нарвское), шоссе Ленинград—Луга—Псков (Варшавское), гужевой путь соединяет Лигово с Детским Селом, Знаменку с Детским Селом, Стрельно с Красногвардейском, Красное Село с Ропшей и Детским Селом, Детское Село с Колпино, Новолисино и Красногвардейском. Наконец, южную половину района пересекает Московское шоссе. Густая сеть дорог местного значения связывает между собою важнейшие гужевые пути района.

Водные пути. Район на западе прилегает к Финскому заливу, а на востоке к Ладожскому оз. Главнейшей водной артерией района является Нева с притоками. Из притоков Невы по территории района протекают: река Черная, Ижора с притоком Б. Ижора, Славянка и Охта. Общее протяжение водных путей района 106 *км*. Из внутренних озер района крупнейшими являются: Суздальское, оз. Татаршино, Озерье, Сокольи (последние расположены близ Ладожского озера). Ряд пристаней реки Невы в 1929 г. имели значительный грузооборот, из них крупнейшими являются Шлиссельбург (160,9 тыс. *т*), Усть Славянка (91,7 т. *т*) Пороги (87,6 тыс. *т*), Усть-Ижора (56,3 тыс. *т*).

Связь. В районе находится 38 почтово-телеграфных учреждений (12 отделений—Большое Парголово, Всеволожская, Детское Село, Колпино, Красное Село, Лагерь имени Фрунзе, Сестрорецк, Слуцк, Стрельна, Ульяновка, Урицк, Шлиссельбург, 19 штатных агентств: Александровский поселок, Блудное, Борисова Грива, Володарское, Детское Село, Дибуны, Дубровка, Дудергоф, Кипень, Лахта, Левашово, Петровская Славянка, Пулково, Раздельная, Рахья, Ропша, Сестрорецк-Курорт, София, Шлиссельбургский завод и 7 нештатных агентств (Большое Карлино, Горелово, Колтуши, Новый Алакуль, Разбегаево, Русское Высоцкое, Старый Белоостров).

Местный бюджет. Бюджет района на 1930-31 г. сведен в сумме 2.834,9 тыс. рублей, в том числе пособия из фонда регулирования составят 1.919,7 тыс. рублей, а самообложение 261,3 тыс. рублей. Самостоятельные сметы доходов и расходов имеют следующие города района: Детское Село (с бюджетом в 2.021.4 тыс. рублей), Колпино (965,3 тыс. рублей), Красный (204,6 тыс. рублей), Петергоф (786,9 тыс. рублей). Сестрорецк (809,9 тыс. р.), Шлиссельбург (825,6 тыс. рублей), Урицк (156,6 тыс. рублей).

Народное образование (1929—30 г.). *Школьная сеть* района состояла из 151 школы I ступени, 17 школ девятилеток, 15 семилеток, 3 школ колхозной молодежи и 2 школ подростков. Из общего числа школ в г. Детское Село находятся: 3 школы девятилетки, 3 семилетки и 1 школа подростков; в г. Слуцке—2 школы девятилетки и 1 школа семилетка; в г. Колпино—4 школы I ступ. и 1 девятилетка; в г. Урицке—1 семилетка и 1 девятилетка; в г. Красный—1 школа I ступени и 1 девятилетка; в г. Петергофе—1 школа I ступени, 1 семилетка и 2 девятилетки; в г. Сестрорецке—3 школы I ступени, 1 девятилетка и 1 семилетка; в г. Шлиссельбурге—2 школы девятилетки; в пос. Петрославянка—1 школа I ступени; в пос. Всеволожская—1 школа семилетка; в пос. Дубравка—1 школа семилетка; в пос. Владимировка—1 школа I ступени; в пос. Лахта—1 школа I ступени; в пос. Левашово—1 школа I ступени; в пос. Ольгино—1 семилетка; в пос. Парголово—3 школы I ступени; в пос. Шувалово-Озерки—1 школа, I ступени и 1 девятилетка; в пос. Володарском—1 школа I ступени и в пос. Стрельна—1 семилетка, 1 школа колхозной молодежи и 1 девятилетка. Во всех школах района в 1929-30 уч. году было 26.765 учащихся.

Из числа *детския* учреждений в районе находилось: 9 детских очагов и 18 домов.

Учреждения *профессионального образования* и подготовки кадров в районе представлены финским техникумом животноводства—сел. Всеволожское (123 уч.), 4 профшколами—кустарно-ремесленной (разных специальностей) имени Коминтерна—Детское Село, Петергофской слесарно-инструментальной—г. Петергоф, музыкальной им. Гляссера—гор. Детское Село, художественной—гор. Слуцк; 2 школами ФЗУ—при заводе им. Воскова—г. Сестрорецк, при Ижорском заводе—г. Колпино; 2 школами массовых профессий—при Ижорском заводе—г. Колпино, при Красногвардейской бумажной фабрике—г. Красный; 6 рабочими курсами—при заводе им. Воскова—г. Сестрорецк, при Ижорском заводе—гор. Колпино, при бумажной Красногородской фабрике—г. Красный, при Дубровской бумажной фабрике—Новая Дубровка, при текстильной фабрике им. Петра Алексеева—г. Шлиссельбург, при заводе им. Морозова—гор. Шлиссельбург; 3 курсами не рабочего образования—медсестер запаса—г. Сестрорецк, медсестер запаса—г. Петергоф, курсами подготовки работников колхозов—Детское Село; рабочим факультетом—г. Колпино (80 учащ.). Во всех учреждениях профобра и рабфаке в 1929-30 уч. году было 1.464 учащихся.

Политико-просветительная работа велась в районе 18 избами читальнями, 5 библиотеками, 13 клубами, 2 домами крестьянина. Кроме того в районе находится ряд музеев: в Детском Селе—Екатерининский и Александровский дворцы-музеи с парками Екатерининским, Александровским, Баболовским, содержащими памятники искусства XVIII и XIX в.в., как Эрмитаж, Грот, руины, сибирский мост, концертное зало, китайская деревня (Екатерининский парк), арсенал, Шапель, белая башня, Китайский театр (Александровский парк), Баболовский дворец (Баболовский парк) и друг.; в г. Слуцке—Педагогический музей, Павловский дворец с прекрасным парком, украшенным замечательными архитектурными памятниками, как, храм Аполлона, беседка Трельяж, павильон Трех Граций, колоннада Воронихина, Елизаветинский павильон, Розовый павильон и друг.; в Петергофе—Большой дворец, расположенный между верхним и нижним садами, прославившимися своими фонтанами и такими памятниками

искусства, как Монплезир, Эрмитаж, Золотая Гора, Марли, гранильная фабр. и друг., Английский дворец с парком, Бабигонский дворец с парком; дворец-Коттэдж, готическая церковь, фермерский дворец, Нижний дворец, расположенные в парке Александрии; «Собственная дача», построенная для Александра II близ Петергофа и др.; в Шлиссельбурге– Крепость-музей, которая до 1884 года была государственной тюрьмой, с 1884 1906 г. «тюрьмой народовольцев», с 1907—1917 г. каторжной тюрьмой для политических и уголовных преступников и с 1917 г.—музеем. Из научных учреждений в районе находятся: Пулковская астрономическая обсерватория, Петергофский Естественно-научный Институт, ст. Петергоф; Аэрологическая обсерватория—г. Слуцк, Магнитно-метеорологическая обсерватория — гор. Слуцк.

Грамотность. Среди населения района в возрасте 8 лет и старше по переписи 1926 года число грамотных составляло 88,8%.

Здравоохранение. Из учреждений здравоохранения в районе находятся (см. табл. на стр. 207 и 208).

РАЙОННЫЙ ЦЕНТР. Райисполком находится в г. Ленинграде.

Ленинградский Пригородный Районный Исполнительный Комитет. (Приг. Райисполком). Организ. с 1 сент. 1930 г. Проспект 25 Октября, 39.

Члены Райисполкома:

1. Семенов Н. П.
2. Милославский А. С.
3. Ерофеев К. А.
4. Мартинен Я. Е.
5. Семенов И. Ф.
6. Ротгенгер Г. Л.
7. Хохлов А. С.
8. Иванов Д. В.
9. Сабуров Ф. Ф.
10. Захарьин Н. Д.
11. Хосин М. А.
12. Павлов Н. П.
13. Шкивидоров Д. В.
14. Страшнов М. С.
15. Сорокин В. Е.
16. Евдокимова.
17. Крутиков В. С.
18. Наумкин.
19. Линкевич.
20. Егоров А.
21. Кантер М. Г.
22. Филиппов Ф. М.
23. Григорьев Д. М.
24. Харченков.
25. Кукки П.
26. Кемпи П. А.
27. Семенов Г.
28. Эдемский
29. Киль Ф. Д.
30. Андрияшев.
31. Апанасенко.
32. Болдин.
33. Сыродаев.
34. Орлов.
35. Бабайкин.
36. Тетерин.
37. Цветков И. П.
38. Цеховской.
39. Пакконен И. Н.
40. Брейнер В.
41. Шеффер А.
42. Мулкахайнен.
43. Кийский И. А.
44. Казакова.
45. Кораблев А. Е.

Президиум Райсполкома (просп. 25 Октября, 39).

Председат. Семенов Н. П., телеф. № 590-98, комн. 1.

Замест. Иванов Д. В., тел. № 179-90, комн. 10

Секрет. Ерофеев К. А., тел. № 196-41, комн. 2.

Члены Президиума:

Милославский, т. 171-38.

Павлов Н. П., т. 482-67.

Мартинен Я. Е., т. 622-54.

Ротгенгер Г. Л., т. 266-60.

Шкивидоров Д. В.

Семенов И. Ф., т. 24-14.

При Президиуме состоят:

Общий Отдел (Управл. делами)—тел. 25-21, зав. канцел. Прокофьев В. П.

Организ.-Инстр. Отдел—тел. 501-80, зав. Семенов И. Ф., т. 24-14.

Инструкт.—Лорви И. А., Александрович Ф. Б., Валлит П. И.

Информатор—Петрова О. Ф., юрисконс.—Пашин Е. В.

Инспектор труда—Зубков С. Ф., *отв. секр. к-та по У.Т.Б. раб. и кр-к*—Евдокимова А. П.

Плановая комиссия—тел. 600-58, зав. Иванов Д. В.

Экономисты-план.—Пятницкий М. П., Богомазов М. П., Жмудь И. Е.

Райсовет Физкультуры—т. 447-09, председ.—Хохлов А. С., предс. Технич. к-та—Маркилевич В. А.

Отделы РИК'а и организации:

(помещаются в здании РИК'а. Просп. 25 Октября, д. 39).

Наименование отдел., учреждений и организаций.	№№ тел.
Администр. Отдел.	
Зав.—Хохлов А. С.	632-27
Зам.—Шамшин В. В.	—
Дежурная комн.	272-75
Финансовый Отдел.	
Зан. Ротгенгер Г. Л.	266-60
Делопроизводитель	647-61
Зам.—Романов Л. Д.	—
Ст. инсп. бюдж.—Иорс Б. М.	—
Инсп. нал.—Мазья Л. М.	—
Инсп. ненал. дох.—Пивоваркин	—
Инстр. по с.-х. нал.—Гинсбург В. А.	—
Бухгалт.—Сергеева А. Г.	—
Земельный Отдел.	
Зав.—Мартинен Я. Е.	622-54
Зам.—Трулевич В. К. (он-же район. агроном)	179-90
Район. вет. вр.—Лактаев Е. В.	—
» землеустр.—Красавцев П. М.	—
» мелиорат.—Смирнов П. Т.	—
Отд. Нар. Образования.	
Зав.—Сабуров Ф. Ф.	106-64
Зам.—Писарев И. А.	—
Инсп.—Венков И. Г.	—
» —Киуру	—
» —Воинов	—
» —Золина	—
Отд. Местн. х-ва.	
Зав.—Федоров	106-64
Инстр. по ком. хоз-ву Исаков И. Ф.	—
Техн.-стр.—Терпугов М. Ф.	—
Торговая инспекция.	
Инсп.—Коротченок П. А.	600-58
» —Гутнер С. И.	—

(См. продолж. на стр. 208).

Наименование лечебных учреждений.	Местонахождение.	Персонал.		Число коек.	Число зубн. врачей.
		Медиц. врачи.	Средний медперс.		
Урицкая б-ца с амбулатор.	г. Урицк	3	7	30	1
Дубровская б-ца с амбулатор.	пос. Дубровка	6	9	40	2
Участк. б-ца 5 пос. торф. разр. Синявино	р. п. Синявино	2	7	15	1
Б-ца им. д-ра Олицкого с амбулат.	г. Сестрорецк	16	28	125	3
Петергофская гор. б-ца в пам. 5-летия Сов. медицины с амбулатор.	г. Н. Петергоф	14	23	100	2
Б-ца им. Воровского с амбулатор.	Шлиссельбург	10	11	46	2
Б-ца Шлиссельбургского зав. им. Морозова с амбулатор.	»	4	10	50	2
Городск. б-ца с амбулатор.	г. Детское Село	18	33	150	3
» » » »	г. Колпино	30	33	160	1
Ириновский врач. уч. со стационар. и амбулатор.	с. Ириновка	3	8	60	1
Колтушская б-ца с амбулат.	дер. Колтуши	1	3	18	—
Парголовская райбольница с амбул.	II Парголово	2	8	40	1
Ропшинская б-ца с амбул.	Ропша	1	2	10	—
Рябовский вр. участ. с амбул.	дер. Рябово	2	6	25	1
Красногородская участк. б-ца с амбул.	г. Красное Село	6	6	20	1
Усть-Ижорская уч. б-ца с амбулат.	с. Усть-Ижора	4	6	40	—
Лахтинский врач. участ. с амбул.	пос. Лахта	2	4	10	—
Б-ца 9 лечебн. участ. с амбул. Трансп.	г. Шлиссельбург	3	8	60	1
При Петергофск. гор. б-це в пам. 5-лет. Совмедицины	г. Петергоф	10	—	—	1
Врачебн. уч. торф. разр. Шувалово	пос. Шувалово	2	1	—	—
Шувалово-озерковский врач. участ.	пос. Шувалово-Озерки	—	—	—	—
Слуцкая амбулатор.	г. Слуцк	2	3	—	—
Муринский врач. участ.	сел. Мурино	1	1	—	—
Стрельнинский врач. участ.	пос. Стрельна	2	2	—	1
Ст. Белоостровская амбулат.	сел. Ст. Белоостров	1	1	—	—
Амбулатория № 4, торф. разр. Синявино	Синявино, т/разр.	1	1	—	—
Амбулатор. пос. № 7, т/разр. Синявино	пос. № 7, т/разр. Синявино	1	—	—	—
46 врач. участ. Окт. ж. д.	пос. Мельничный Ручей	1	1	—	1
23 » » » » »	г. Урицк	4	2	—	2
42 » » » » »	г. Детское Село	2	1	—	2
Белоостровский фельдш. пункт	пос. Белоостров	—	1	—	—
Средне-рогатский » »	сел. Средняя Рогатка	—	1	—	—
Фельдш. пункт при пос. № 1 т/разр. Синявино	пос. № 1, Синявино	—	1	—	—
Фельдш. пункт при пос. № 6, т/разр. Синявино	» № 6, »	—	1	—	—
Фельдш. пункт при пос. № 3, т/разр. Синявино	» № 3, »	—	1	—	—
Пункт первой помощи Дубровск. предпр.	Невская Дубровка	—	3	—	—
» » » при Кирпич. зав. «Ермак» сезон.	Усть-Ижора	—	1	—	—
Пункт первой помощи при Кирп. зав.	при дер. Б. Пороги	—	1	—	—
Пункт перв. помощи отд. 2 Шл. зав.	пос. Шлиссельбург, Пор. завод	—	1	—	—
» » » при Бумажн. ф-ке	г. Красное Село	1	4	—	—
» » » при ф-ке Бергер	пос. Средняя Рогатка	1	—	—	—
» » » при гранильной ф-ке	г. Петергоф	1	—	—	—
Пункт перв. помощи при зав. им. Свердловя III отд. сезон.	колон. Овцино	1	—	—	—
Пункт перв. помощи при зав. им. Свердлова II отд. сезон.	»	1	—	—	—
Пункт перв. помощи при Кирпич. зав. сезон.	сел. Усть-Ижора	1	1	—	—
Пункт перв. пом. 5 Госуд. фанерн. зав.	Усть-Ижора	1	1	—	—

Наименование лечебных учреждений.	Местонахождение.	Персонал. Медиц. врачей.	Персонал. Средний медперс.	Число коек.	Число зубн. врачей.
Пункт перв. пом. зав. Красный Кирпичник	г. Колпино	1	1	—	—
Пункт перв. пом. при т/разр. «Ириновское»	пос. № 12, т/разр. Ириновское	—	1	—	—
Пункт перв. пом. при т/разр. № 8	ст. Борисова Грива	—	1	—	—
» » » » » «Блудное»	торф. разр. «Блудное»	—	обслуж. персон.	1 пос.	—
» » » Ижорского завода	г. Колпино	1	3	—	—
» » » т/разр. «Блудное»	т/разр. «Блудное», пос. № 3	1	1	—	—
» » » » »	» » » № 1	1	1	—	—
» » » торф. разработки	ст. Рахия	1	1	—	—
» » » при разраб. камня	ст. Ладожское озеро	1	1	—	—
» » » при Сестрор. заводе	г. Сестрорецк	1	2	—	—
» » » при т/разр. «Самарка»	ст. Самарка	—	1	—	—
» » » Усть-Ижорск. верфи Водн. Тр.	пос. Усть-Ижорская верфь	2	1	—	—
Пункт помощи на дому	г. Слуцк	1	—	—	—
» » » »	г. Колпино	3	1	—	—
» » » »	г. Сестрорецк	2	—	—	—
» » » » Ж. д. Тр.	г. Слуцк	1	—	—	—
Туберкулезный диспансер	г. Кингисепп	1	2	—	—
» »	г. Колпино	3	3	—	—
Санаторий туберк. легочн. Ж. д. Тр.	г. Детское Село	4	5	65	—
Дом Отдыха (Здравница) Ж. д. Тр. сезон.	»	—	—	35	—
Консультация для детей	»	1	1	—	—
» » женщин и детей	г. Слуцк	1	1	—	—
» » » »	г. Колпино	1	2	—	—
» » » »	г. Сестрорецк	2	2	—	—
» » детей	дер. Колтуши	1	—	—	—

Кроме того в районе 14 антек (пос. Дубровка, гор. Шлиссельбург, гор. Петергоф, гор. Сестрорецк, пос. Володарского, пос. Стрельна, гор. Красное Село, гор. Урицк, ст. Лахта. гор. Слуцк, гор. Колпино, гор. Детское Село, пос. Парголово) и 1 магаз. Сан. и Гиг. гор. Детское Село.

Наименование Отдел., учреждений и организаций.	№№ тел.
Здравотдел.	
Зав.—Захарьин Н. Д.	158-34
Ст. инстр.—Смирнов М. И.	—
Ст. санврач—Шильган Е. А.	—
Отд. Р.К.И.	
Зав.—Павлов Н. П.	482-67
Зам.—Короленко П. Т.	—
Инсп.—Сергин И. А.	—
» —Честнов В. Н.	—
» —Богачев В. С.	—
» —Платоновская Е. И.	—
Райпромкомбинат.	
Зав.—Шкивидоров Д. В.	—
Район. Кредитное Т-во.	
Предс. Прозоров	158-34
Райколхозсоюз.	
Страшнов И. С.	217-31
Райплодоовощсоюз.	
Сихин	—

Наименование Отдел., учреждений и организаций	№№ тел.
Прокуратура.	
т. Жуков	191-43
Инспектор Собеса.	
Кораблев	12-21
Райсовет физкульт.	
Маркилевич	12-21
Райком ВКП (б).	171-38
а) *Общий отдел*	136-62
б) *Информация*	229-05
в) *Бухгалтерия*	170-26
г) *Орг.-инстр. отдел*	193-86
д) *Отд. Массов. раб.*	613-25
е) *Культ.-проп.*	113-72
Райком ВЛКСМ.	68-63
а) *Орготдел*	»
б) *Отд. Агит. и проп.*	»
в) *Произв. Эконом. отд.*	»
г) *ДКО*	»
д) *Общий отдел*	7-04

Города Ленинградского пригородного р-на.

1. Детское Село.

Гор. Детское Село расположен по Витебской линии Октябрьской жел. дор. в 23 *км* от г. Ленинграда. В администр. отношении г. Детское Село объединен с г. Слуцком.

Детскосельский Горсовет расположен в здании по ул. Труда д. № 18, телефон Президиума № 4-56 и 14.

Президиум: Председатель т. Цветков, И. П., секретарь т. Забежинская.

Состав Президиума Горсовета: т.т. Цветков, Забежинская, Веселков, Домоушин, Осипова, Беляков, Хмелевский, Дехтярев, Ильин.

Секция Коммун. Хоз. Председатель секции тов. Веселков, В. В., т. № 2-25.

Финансово-Бюджетн. секция — председатель секции тов. Лужников, Гормилиция — Архипов. т.т. 39 и 170.

Секции: Секция Здравоохранения, Просвещения. Торгово-Кооперативная, Сельскохозяйственная, Военная и Орг.-Массовый сектор.

Пожарная команда—ул. Труда д. № 18, т. 2-31.

Ленинградский Огородно-Молочный Институт—Детское Село, Федоровский городок.

1-я школа 1-й и 2-й ступени—ул. Пролеткульта д. № 18, т, № 5—Заведывающий Быстров И. В.

2-я школа 1-й и 2-й ступени—ул. Труда д № 17, т. № 2-46, Зав. школой Поспелов В. В.

3-я школа 1-й и 2-й ступени—Колпинская ул. д. № 26. т. № 1-25—Зав. школой Качалов Д. С.

4-я школа—ул. Пролеткульта д. № 2 тел. 2-74, Заведывающий школой Александров.

5-я Детскосельская школа — Московская ул. д. № 2, тел. № 8.

5-я Д/Сельск. Железно-дор. школа — Павильон Урицкого, Заведыв. Волгина В. П.

Школа Фабрично-Заводского Ученичества — Октябрьский Бульвар № 44, тел. 2-66, Зав. школой т. Зеленко А. А.

Детский Очаг—Торговый пер. д. № 7—зав. Романова.

Педагогический Музей—Колпинская ул. д. № 58.

Районная Библиотека—ул. Пролеткульта д. № 8.

Дом Партпросвещеиия — Советский пер., тел. № 1-58.

Клуб Совторгслужащих—ул. Пролеткульта д № 8, тел. 1-56.

Дом Крестьянина—ул. Коминтерна № 19, тел. № 17.

Дом Отдыха Ветеранов Революции памяти 1905 года—ул. Радищева № 6, тел. № 11.

Типография «Красное Знамя»—ул. Труда и Коммунаров 1/4, тел. № 23.

Горбольница—ул. Пролеткульта № 7, т. № 26.

Амбулатория—ул. Пролеткульта № 7.

Квартпомощь.

Санитарная часть.

Ясли и Консультация - ул. Революции д. № 23, тел. 3-71.

Детскосельская санатория для туберкулезных детей—Слуцкое шосе № 8, тел. № 22.

Детская Дошкольная Санатория им. Бонч-Бруевича.

Санатория малюток—Московскоо шоссе № 5, тел. № 1-27.

Детская школьная санатория—ул. Труда № 46, тел. № 1-76.

Аптека—ул. 1 Мая № 24, тел. № 29.

Гор. ветлечебница—Советский пер. № 2.

Нарсуд—ул. Карла Маркса № 76, тел. № 2-28.

Нарследователь—ул. Карла Маркса № 76.

Коллегия Защитников при Нарсуде.

1-й Исправтруддом для несовершеннолетних — ветск. бульв. 2.

Агентство Госстраха - ул. Труда № 18.

Сельско-Хозяйств. Кредитное Т-во—ул. Карла Маркса, 76.

Детскосельская База Распределения Пригородного ЦРК — ул. 1 Мая № 23, тел. №№ 59, 2-85, 3-31.

Почтово-Телеграфное Отделение—Пролетарская ул 22/9, тел. № 35.

3-я Южная Дистанция Обл. Дор.—Новодеревенская ул, 6, т. № 3-62.

Детскосельский Гортеатр — ул. Пролеткульта, тел. № 1-94.

Кино-театр Союзкино - ул. 1 Мая 21, т. № 1-60.

Бани городские—Октябрьский бульвар, тел. 1-89.

Электрическая подстанция Электротока — ул. Красн. Звезды 1/9, тел. № 84.

Управление Детскосельскими и Павловскими дворцами и музеями—Здание Большого дворца, тел. № 2-09.

2. Колпино.

г. Колпино — интенсивно растущий промышленный центр района—расположен по Октябрьск. жел. дор (линия Ленинград—Москва) в 25 *км* от Ленинграда.

Горсовет, гор. Колпино, ул. Урицкого, № 1, тел. №№ кабинет пред. Горсовета — 51, секретаря — 53, завед. Коммунальным Отделом — 79, налоговой инспектор — 84, бухгалтерия — финчасть — 76.

Почта, телеграф, ул. Труда, № 15, тел. № 38, зав. Зепало.

Школа ФЗУ, Ижорский завод.

Вечерняя Совпартшкола, пр. Ленина.

1-я школа I и II ступени, Володарская ул. д. № 4.

2-я школа I ступени, Комсомольский кан. (пр. ст.) № 5.

3-я школа I ступени, пос. Балканы,

4-я школа I ступени, пр. Ленина д. № 3.
5-я школа I ступени, Комсомольский кан. (лев. ст.) № 2-а.
Кино «Пламя», ул. Труда д. № 2.
Рабочий клуб, пр. Ленина д. № 2, при нем кино.
Горбиблиотека, пр. Ленина.
Горбольница, пр. Ленина, д. № 1, зав. Сорокин.
Лечебно-Профилактич. объединение.
Амбулатория, Тубдиспансер, ул. Коммуны, д. № 1.
Ночной санаторий, ул. Володарского.
Дневн. детск санатор., ул. Володарского,
Детская консультация, пр. Ленина, д. № 6.
ЦРК, ул. Труда, № 9, тел. № 34, предс. Сойко,
Горбойня, ветврач Рудинская.
Гос. Ижорский завод, пр. Ленина.
Колпинск. лесопильн. завод, Лагерное шоссе.
Профорганизации: совторгслужащих, ул. Труда. № 6, тел. 24; торг. группа совторгслужащих, ул. Труда, № 9; пищевкус; связи, ул. Труда, № 15, тел. 38; печатников, ул. К. Маркса, № 60, тел. 7; сельхозлесрабочих, ул. Урицкого, № 1; коммунальщиков, ул. Урицкого, № 1; строителей, Красная, № 7, тел. 1; деревообделочников, ул. Труда; МК—26, ст. Колпино, тел. 8.

3. гор. Красный.

г. Красный расположен в 26 *км* от Ленинграда с которым связь жел. дорогой.

Горсовет. Пр. Ленина, д. № 9, тел. 78, предс. Подъячев, секр. Голубев.

Пожарная дружина—ул. Юного Пионера, Красная казарма, тел. 76.

Больница участковая—Госпитальная ул., телефон 26—главврач Пырский К. И., врач-терапевт. Щербаков Е. А.
Ясли—врач Пырский К. И.

Медпункт при Красногородской ф-ке—врач Смирнова А. Е., зубврач Цирельсон Р. М.

Аптека—район Равенство—упр. Буткевич.
Совшкола—Ленинградское шоссе—зав. Саминский.
Кино-Театр «Палатка»—Ленинградское шоссе—зав. Кучумов.
Бумажная ф-ка—Пролетарский р-н, тел. 32—дир. Кресс А. Я.
Ропшинская бумажная ф-ка мест. Ропша—дир. Микотюк.
Водяная мельница—Пролетарский р-н.
Связи отд-ния—район Свободы, тел. 44.
Потребительское о-во—район Равенство, д. Богомоловой.

4. гор. Петергоф.

Гор. Петергоф расположен на южном побережьи Финского залива при Ораниенбаумской линии Сев. Зап. ж. д. в 29 *км* расстояния от Ленинграда.

Горсовет, гор. Новый Петергоф, Торговая пл., 3, тел. № 106.

Президиум. Предс. Орлов, секр. Морозов.
Отд. местн. хоз., тел. № 96, зав. Гаген.
Адм. Отдел, тел. № 100. нач. Гонышев, В. В.
Гор. кол-в ВКП(б), Торг. пл., 3, тел., № 15.
Гор. кол-в ВЛКСМ, Торг. пл., 3, тел. № 15.
Отделение Связи, Красный пр., 15, тел. № 27, 102, зав. Клющинский.

Телефон. станция, Красный пр., 15, тел. № 62, зав. Аксенов.

Электростанция, Алекс. парк, т. № 51, зав. Гедин.
Пожарная команда, Сампсон. кан., 7, тел. № 7.
Пожарная добров. дружина, ул. Кр. Жел.-дор., 20, тел. № 41.

Гор. больница, Красный пр., 20, тел. № 39, зав. Футерман.

Заразн. отделение, Гостилицы, тел. № 65, врач Алышева.

Кварт. помощь, врачи: Алянская и Кареткин.
Школьн. сан. врач Булынин.
Гор. сан. врач. Никитин.
Аптека, Красный пр., 22, тел, № 98, зав. Розенберг.

Медпункт при Гранфабрике, Фабр. спуск, 48, врач Гречко, И. И.
Дом Инвалидов, Луначарск., 12, тел. № 50, зав. Валейко.
Педтехникум. Красный пр., 43, зав. Паухина, О. П.
Школа 7-л. им. Ленина, ул. Аврова, 25, телефон № 150, зав. Мартенс, Л. К,
Школа 7-л. им. Коминтерна, ул. Кр. Жел.-дор. 10, зав. Филиппов-Константинов.
Школа I ст. им. Луначарского, ул. Луначарского, 12, зав. Григорьев.
Андромерская школа молочн. дела, учхоз „Знаменка“, тел. № 83.
Детдом «Коммунар», Красный пр., 17, зав. Сафонов.
Гор. библиотека, Советск., 18, зав. Иванова, М. Н.
Кино-театр «Аврора», Красн. пр., 39, тел. № 45, зав. Кошман.
Сберкасса № 36 при Горсовете, тел. № 115, зав. Глебов.
Гранильная ф-ка, Фабр. спуск. 48, дир. Дикань,
4-й дор. строит. участок, Советск., 10, тел. № 8, нач. Карлсон, зам. Савенков.
База ЦРК, Красный, 47, тел № 133, зав. Куйдин.
Огородн. кооп. т-во, Красноарм. пр., 16, тел. № 132, зав. Сергеев., зам., Ристолайнен.
Типография, Советск., 1, тел. № 59, зав. Дильцов.
Ест.-Научный институт. Сергиевск. дача, тел. № 111, дир. проф. Дерюгин.
Упр. Петергофск. дворцов-музеев, Советск, 6, тел. № 25, зав. Архипов, зам. Шуманский.
Дом Отдыха Печатников, дача „Александрия“, тел. № 34, зав. Фураев.
Дом Отдыха Цекубу, Заячий Ремиз, тел. № 66, зав. Городецкая.
Дом Профсоюзов, Советск., 18, тел. № 37, зав. Богданова.
Клуб Дома отдыха работников профсоюзов, ул. Аврова, 3, тел. № 68.
Здравница работн. просвещения, пос. „Просвещенец“, тел. № 55.
Профорганизации: группком нарпит № 2, ул. Володарского, 30, тел. № 110; группком рабпрос, Красный пр., 43.

5. гор. Сестрорецк.

Гор. Сестрорецк расположен при впадении реки Сестры в Финский залив в 28 км. расстояния от Ленинграда. Город удобно связан с окружным центром — Ленинградом — кольцевой линией Октябрьской железной дороги (Ленинград—Сестрорецк—Белоостров—Ленинград). Согласно постановлению ВЦИК'а от 16/VI—25 г. к Сестрорецку присоединены расположенные по морскому побережью поселки: Дюны, Ермоловская, Курорт, Разлив, Тарховка и Александровка. Город имеет значение самого крупного морского курорта.

Горсовет. ул. Володарского, № 1.

Президиум: председатель Сыродаев, Р. Д., тел. № 105, секретарь Дубинин, П. П., тел. № 39.

Отдел Комунального Хозяйства, ул. Володарского, № 1, тел. № 39, зав. Бровцев, С. Г.

Финансовый отдел, ул. Володарского, № 1, тел. № 58, инсп. Антонов, В. М.

Технический П/Отдел, тел. № 39, зав. Колесников. Ф. Ф.

П/Отдел народного образования, тел. № 39, зав. Невлева, П. П.

П/Отдел здравоохранения, тел. № 39, зав. Аграновский, Ю. И.

П/Отдел Социального Обеспечения, тел. № 39, делопроизв. Озолина, М. В.

Бухгалтерия, тел. № 39, бухг. Савенков, Е. Р.

Административный отдел и гор. милиция, улица Володарского, № 1, тел. № 80, начальник Куртин, П. Н., тел. № 96, агент угрозыска Шевелев, Н. В.

Горком ВКП(б), ул. Воскова, тел. № 124.

Горком ВЛКСМ, ул. Воскова, тел. № 124.

Сестрорецкая больница им. Олицкого, ул. Володарского, 50, тел. № 3, зав. Аграновский, Ю. И., врачи: Кириллов, М. Ф., Коняев, В. С., Малевский, С. Ю., Покровский, Г., Русакова - Львович, А. А., Миндлин, Я. М., Калинина. Е. И.

Гор. Амбулатория, ул. Володарского, № 22, тел. № 62, врачи: Кириллов, М. Ф., Покровский, Н., Динер, З. С., Верпуховский, Лийк, Капник, Коловский, Тарковский, С. Б., Цветкова, К. В., Иделевич, А. С., Миндлина, Р. И., Аграновская М. К., Држевицкая, детский врач Оглоблина.

Квартирная помощь, врачи: Миронова и Кузьмина.

Консультация, Госпитальная ул., № 2, зав. Падве.

Санитарный пункт, ул. Володарского, № 1. тел. № 39, санврачи: Лурье и Стрельцова, Р. З,

Гор. аптека, ул. Воскова, № 12, тел. № 56, упр. Лизбарон, И. Я.

Сестрорецкое курортное объединение, ст. Курорт Приморско-Октябрск. жел. дор., коммунат. 21, директор Никитин, И. К.

Ермоловская детская санатория, Курорт, Лесная ул., № 95, тел. № 23, главврач Еремеева, Т. В.

Костно-туб. санатория, Школьн. пл., № 69, врач Жуков, Ф. И.

Санатория-люпозорий, Разлив, тел. № 40, дир. Вакуенов.

Медпункт при заводе, ул. Воскова, № 1, зав. врач Введенская.

Военная санатория, Лиственная, 18, тел. № 86.

Ветпункт, ул. Володарского, № 1, тел. № 39, ветврач Глебович, А. Б.

1-я школа ФЗС, ул. М. Горького, 13/14, тел. № 87, зав. Синицын, А. Н.

2-я школа I ст., пл. Свободы, зав. Панкрушев, В. Н.

3-я школа I ст., Дубк. шоссе, 3, зав. Абакумова, С. Г.

4-я школа ФЗС, ул. Ленина, № 78—80, зав. Радько, И. Х.

5-я школа I ст., ул. Воскова, 2, зав. Каширина, А.

Школа ФЗУ, школа массовых профессий и вечерний техникум при заводе им. Воскова, пл. Свободы, зав. Емельянов.

8-й детдом, Купальн. пер., № 65, зав. Глебова, Е. Л.

Деточаг, Перовск. наб., № 1, зав. Ручьевская, А. А.

Раб. театр, Магазинная, 34, зав. Ляпин.

Раб. клуб им. Ленина, ул. Воскова, 2, тел. № 32, предс. Ляпин.

Кино-театр им. Воскова, Дубк. шоссе, № 10, зав. Титов.

Кино-театр при Горсовете, ул. Володарского, 1, зав. Севастьянов.

Курортное отделение связи, Курорт, тел. №№ 20 и 108, зав. Подкожина, М. Н.

Сестрорецкое отделение связи, ул. Коммунаров, 18/2, тел. № 96, зав. Топчин. А. П.

Страхпункт, ул. Володарского, № 1, тел. № 128, зав. Баранов, И. И.

Сестрорецкое отделение электротока, ул. Коммунаров, № 10/2, тел. № 24.

Сестрорецкое лесничество, Зоологическ. ул., тел. № 8, лесничий Иванов, П. И.

41 Сестрорецкое Отделение Обл. Сберкассы, ул. Володарского, № 1, тел. № 91, зав. Виноградов, В. И.

Сестрорецкий Центральный Рабочий Кооператив, ул., Володарского, № 5, тел. № 51, предс. Михайлов.

Профорганизации: *совторслужащих* — группком № 277, ул. Володарского, № 1, тел. № 127, предс. Михайлов; группком № 276, ул. Урицкого № 1, тел. № 189, предс. Варов, *группком строителей*, Базарный пер., № 1, тел. № 75, предс. Семагин, М.; *медсантруд*, ул. Володарского, № 50, тел. № 3, предс. Верпуховский; *группком рабпрос*, Дубковское шоссе, № 3, предс. Крюгер, Е.; *железнодорожников*—группком № 9, ст. Сестрорецк, предс. Романов, Д.; *группком связи*, Дубковское шоссе, № 18/2, тел. № 119, предс. Смирнова, В.

Дома отдыха:

№ 1, г. Сестрорецк, Железнодорожная улица, № 67, тел. № 27;
№ 2, Лесная ул.;
№ 3, и 4, Средний пр. тел. 33;
№ 5, уг. Среднего и Садовой, тел. № 85;
№ 6, Приморский пр., № 19;
№ 7, Железнодорожная ул, № 69;
№ 8 и 9, уг Никитинской и Парковой ул., тел. № 64;
№ 10, Курортная ул, тел. № 38;
№ 11 и 12, Парковая ул, № 27;
№ 13, Средний пр., 127, тел. № 84;
№ 14 и 15, Парковая, 36;

№ 16, Парковая ул, № 27;
№ 17, Сосновая, 5;
№ 18, Парковая ул, № 8.
Клуб Д/Отдыха Ермоловский пр., № 36.

Управление Д/Отдыха, Купальн. пер., 3/6, зав. Пышкин, А. А.

Управление Московскими Д.Отдыха, ул. М. Горького, тел. № 166.

6. гор. У р и ц к.

Г. Урицк расположен в 14 *км* от Ленинграда, с которым связан шоссе, электрическим трамваем и жел. дорогой.

Горсовет, предс. Буров, секр. Якимайнен, К. Маркса 26, т. № 6.

Урицкая расчетная касса Пригородн. Кред. т-ва тоже т. № 5.

Страховой пункт Страх кассы Пригород. р-на, тоже, т. № 50.

Урицкая больница, пр. Ленина, 117, т. № 42.

Урицкая Амбулатория, пр. Ленина, 56, т. № 1.

Почтово-телеграфная конт., пр. Ленина, 9, почта.

Урицкая Труд. школа 2-х ступеней канцел. пр. Ленина, 8, т. № 28.

Урицкий Центр. Раб. Кооператив—канцеляр. пр. К. Маркса, 1, т. № 62.

Урицкий Центр. Раб. Кооператив—бухгалтерия пр. К. Маркса, 1, т. № 62.

«Урицкий Кустарь», кооперат. промысл. Т-во (портновская и сапож. мастерская)—правление, пр. Володарского, тел. № 39.

Отделение починоч. мастерской «Ремонт обуви», пр. Володарского, 24, т. № 39.

Артель «Райкоопторг»—правление, пр. К. Маркса, 14, т. № 42.

Артель «Райкоопторг»—сел.-хоз. пр. Ленина, 117-а, тел. № 53.

23 участок жел.-дор. амбулатории, пр. Ленина, 1.

Урицкая аптека Губмедснабторгпрома, пр. Володарский, 25/27, т. № 34.

Юридическая консультация, ул. Коммуны, т. № 60.

Урицкая пож. команда, Интернациональная ул. 22, т. № 12.

Милиция, инспектора Никитин и Шувалов, агент Кунарев, пр. К. Маркса, 6, т. № 11.

7. гор. Шлиссельбург.

Г. Шлиссельбург расположен при истоке р. Невы из Ладожского озера в 64 *км* расстояния от Ленинграда. В административном отношении город об'единен с раб. пос. при заводе им. Морозова.

Горсовет, гор. Шлиссельбург, Красный пр., 2.

Президиум: предс. Тетерин, А. А., секр. Вифанская, М. М.

Завед. отделами Горсовета: Общий отд. (т. № 7)—зав. Смирнов, И. В., Административный (т. № 19)—нач. Герасимов, А. А.

Коллегия защитн.: Андреев, А. И., Введенский.

Отделение связи, Красный пр., № 14, т. № 38, зав. Начетов.

Телеф. станция ИКП и Т., ул., Жука, № 2, т. № 35.

Телеф. станция Водных путей, наб. р. Невы, т. № 14-16.

Пожарное дело, Красный пр., № 2, т. № 34.

Горбольница, фабр. о-в, 7, т. № 20, зав. Хвощевский, врачи: Белов, Орлова, зубврачи: Коган, Белозерова.

Гор. консультация, Красная пл.. 5, зав. Кузнецова.

Кварт. помощь, врач Бенгольская.

Ясли и очаг, Красный пр., 48, педагог Судзиловская, Е. А., врач Зильберберг, В. Я.

Гор. санврач, Пакальнис, П. К.

Больница Водников, Петровский кан., 2, т. водн. сети, зав. Кузнецов.

Больница Шлиссзавода, ст. врач Горелик.

Аптека, наб. Петровск. кан., т. № 44, зав. Флексор, Б. Я.

Аптека при заводе, зав. Лукашевич.

Ветпункт, ул. Жука, № 14. зав. Бельский.

Школа им. Чекалова, т. № 50, зав. Яковлев.

Школа ФЗУ при Шлиссельб. з-де им. Морозова, т. № 17, зав. Карпов.

Школа ФЗУ водн. тр-та, зав. Китаев.

Школа ФЗУ торфоразраб. «Синявино», зав. учебн. частью Столяров.

Школа неграм. и малограмотных, преп. Беляева.

Культбаза Водников, Петр. кан., т. водн. сети, зав. Александров.

Клуб ф-ки им. Красина, фабр. луг, 4, т. ф-ки, зав. Догадкин.

Клуб з-да им. Морозова, Шлиссзавод, т. з-да.

Клуб торфоразр. «Синявино», зав. Дмитриев.

Библиотека Водников, зав. Няйтенен.

Библиотека ф-ки им. Алексеева, зав. Сокина, А. Г.

Кино-театр, зав. Корчагин.

Шлиссельбургская крепость-музей.

ЦРК, гор. торговая сеть, предс. Матвеев.

Страхпункт, ул. Жука, 5, тел. № 74, зав. Голюнкин.

Отделение Госбанка, ул. Жука, 7, тел. № 28, зав. Штучков, бухгалтер Беляев.

Типография Горсовета, Петр. кан., 14, тел. № 23, зав. Молчадский.

Шлисспромкомбинат. упр. Горячилов, М. И.

Торфоразработки. „Синявино“, тел. №№ 36, 76.

Ситценабивная ф-ка им. П. Алексеева, Фабр. о-ва, 26 и 51.

Завод им. Морозова, тел. № 17.

Леспромхоз, Красный пр., 26, тел. № 37.

Кареллес, (контора), Красный пр., 22, телефон № 64.

Промстрой (контора), Фабр. о-во.

Таможенный пост, наб. р. Невы, тел. № 3.

Электроток, Красный пр.

Профорганизации: *горком совторгслужащих* Горсовета, предс. Лобанов; *горком совторгслужащих* ЦРК, предс. Кадошцев; *горком строителей*, предс. Силин; *профуполн. нарсвязи* Владимирская; м/к *пищевиков*, предс. Суханов; *мк медсантруд* горбольница, предс. Данилова; *мк водников* предс. Тимофеева; *мк рабпрос*, предс. Снежкова.



КАРТА
ЛЕНИНГРАДСКОГО
ПРИГОРОДНОГО
РАЙОНА

Пришекснинский район.

Пришекснинский район расположен на крайнем востоке области по границе с Северным краем. Район образован в 1927 году при районировании б. Череповецкой губернии на территории б. Череповецкого уезда и до ликвидации округов входил в состав Череповецкого округа. Район граничит с севера с Петриневским и Кирилловским и с запада с Череповецким районами. С востока район примыкает к внешней границе Ленинградской области.

Хорошо расположенный на транспортных путях, пониженно-лесистый район с ярко выраженным молочным направлением сельского хозяйства.

Территория района занимает 943 *кв. км.*

Население района на 1 января 1930 года исчислялось в 29200 человек. В пределах района находится 423 сельских населенных пункт. На 1 *кв. км.* территории района приходится 31 житель. *По национальной* принадлежности среди населения русские составляют 99,9%.

Административное устройство. В состав района входят: сельсоветов—18.

№№ по порядку	Наименование сельсоветов	Центр сельсовета	Расстоян. до РИК'а в км	Число населен. пунктов
1	Бугровский . .	д. Лодыгино	22	23
2	Демцинский . .	Демцино	9	35
3	Еремеевский . .	д. Еремеево	27	24
4	Заречный . . .	д. Б. Божия	10	26
5	Квасюнинский .	д. Квасюнино	15	30
6	Келбуйский . .	д. Федорово	15	18
7	Киргодский . .	Камешник	60	10
8	Ковжский . . .	с. Ковжа	50	17
9	Коленецкий . .	д. Горка Коленецкая	44	20
10	Кустовский . .	д. Медвежья	18	24
11	Никольский . .	с. Никольское	0	29
12	Нифонтовский .	б. Нифонтово	2	14
13	Речно-Сосновск.	д. Сосновка Речная	8	32
14	Селищенский .	д. Потеряево	9	15
15	Филяковский .	д. Аристово	45	9
16	Чаромский . .	с. Чаромское	20	46
17	Чуровский . .	с. Чуровское	10	26
18	Шигоевский . .	д. Шигоево	23	25

Примечание. Центры сельсоветов: Бугровского, Келбуйского, Киргодского и Филяковского — неутверждены. Утвержденными центрами являются: 1-го—д. Бугры, 2-го — д. Келбуй, 3-го — д. Калижино и 4-го—д. Филяково.

Сельское хозяйство. Общее число хозяйств в районе в 1929 году составляло около 6000, из них в мае 1930 года было коллективизировано 14,3%. На 1 сентября 1930 года в районе находились следующие *колхозы* (см. табл. на след. стр.).

Ветлечебница Устье-Угольская находится ст. Шексна, с. Никольское Советский пр. № 16. Ветпункты: 1) Чаромский, с. Чаромское, Чаромский с/с; 2) Ковжский, с. Ковжа, Ковжский с/с.

Площади главнейших угодий в районе составляют: пашня 17400 *га*, покос 22700 *га*. Общая лесная площадь в районе составляет 12689 *га*, в том числе под лесами местного значения 549 *га*.

Промышленность. *Цензовых* промышленных заведений в районе не имеется. Мелкая промышленность была представлена по данным кустарной переписи 1929 года 540 заведениями с 862 участниками производства.

Торговля. На 1 января 1930 г. в районе имелось 33 торговых заведения, из коих государственных 4, кооперативных 27 и частных 1 заведение. Торговый оборот района за 1928—29 хоз. год составил 2191,9 тыс. рублей, из коих на обобществленный сектор приходилось 2116,6 тыс. рублей.

Кооперация. В районном центре находятся: Пришекснинское райпо, Пришекснинский раймолживсоюз, Пришекснинский райколхозсоюз, Никольское поселковое товарищество, Пришекснинская охотрыбячейка. В остальной части района находятся: 25 отделений райпо, 16 поселковых товариществ и Ковжская лесозаготовительная артель.

Железнодорожный и гужевой транспорт. Район пересекает линия Северной жел. дороги Ленинград—Вятка на протяжении 16 *км.* Крупнейшая станция района Шексна (грузооборот в 1928—29 году 31,2 тыс. *т*). Главнейшая гужевая дорога района соединяет восточную часть района через Никольское с Череповцем. Из центральной части района ведет гужевой путь к дороге Череповец—Кириллов.

Водные пути. Основной водной артерией района является судоходная река Шексна, которая в пределах района принимает Божу, Углу и Сизьму с Лостой. Крупных озер в районе нет. Общее протяжение водных путей района 124 *км.*

Связь. В районе находятся 4 почтово.-телегр. учреждения (1 районное отделение Шексна, 1 штатное агентство Чуровское и нештатных агентства Чаромское и Ковжа).

Местный бюджет. Бюджет района на 1930—31 г. сведен в сумме 340,3 тыс. рублей, при чем собственные доходы района составят 102,9 тыс. рублей, а пособия из фонда регулирования 237,4 тыс. рублей. Прочие поступления района: от самообложения 32,0 тыс. рублей, из фонда медпомощи 2,9 тыс. рублей.

Народное образование. *Школьная сеть* района состоит из 31 школы I ступени и 2 школ ШКМ. Во всех школах района в 1929/30 учебном году было учащихся 2431, Из числа *детских* учреждений в районе находится детдом (с. Чуровское), учреждений *профессионального образования* в районе нет. *Политико-просветительная* работа ведется в районе 6 избами-читальнями, 2 библиотеками.

Грамотность. Среди населения района в возрасте 8 лет и старше по переписи 1928 г. число грамотных составляло 70,9%.

Здравоохранение. Из учреждений здравоохранения в районе находятся (см. табл. на след. стр.).

№№ по порядку	Наименование колхозов	Количество членов	Уставная форма	Адрес	Количество	
					Пашни	Покоса
1	Культура	179	Коммуна	п/о Шексна, Никольский с/с.	109	62
2	Животновод	815	С/х артель	» Чуровское, Чуровский с/с.	606	427
3	Передовик	172	»	» Чаромское, Шигоевский с/с.	76	141
4	Возрождение	160	»	» Чуровское, Р.-Сосновск. с/с.	110	72
5	Пламя Революции . . .	116	»	» Чуровское, Келбуйский с/с.	97	109
6	Красный Октябрь . . .	220	»	» Шексна, Никольский с/с.	102	45
7	Красный Путиловец . .	600	»	» Чаромское, Чаромский с/с.	527	437
8	Воля	692	»	» Чуровское, Демсинский с/с,	580	535
9	Красный Ткач	175	»	» Чаромское, Квасюнинск. с/с.	87	47
10	Победа	29	»	» Шексна, Селищенский с/с.	16	30
11	Новая Жизнь	46	»	» Чаромское, Кустовский с/с.	38	60
12	Лесоруб	85	»	с. Ковжа, Ковжского с/с.	Вновь организована.	

В районе *совхозов* нет.

Наименование лечебных учреждений	Местонахождение	Персонал		Число коек
		Мед. врачи	Средн. мед-перс.	
Устье-Угольская район. б-ца с амбул. . . .	с. Никольское	1	6	50
Чаромский врач. участ.	дер. Алексеево	—	2	—
Ковжский фельдш. пункт	дер. Турцево	—	2	—

Кроме того районе 1 аптека (пос. Шексна) и 2 яслей на 44 койки.

РАЙОННЫЙ ЦЕНТР. Село Никольское расположено на р. Шексне, близ железнодорожной станции Шексна. Расстояние до Ленинграда 517 *км*.

Связь. *Почта*. Шекснинское почтовое отделение, *телеграфа* нет, *телефон* междугородной сети есть (плата до 3 мин. разговора 1 руб. 85 к.).

Путь следования. Из Ленинграда железной дорогой до ст. Шексна Северной жел. дор. и далее ¼ *км* по дороге Шексна—Никольское. Отправление поездов с Московского вокзала.

Райисполком, ст. Шексна, с. Никольское, Советский пр. № 14, т. № 4.

Президиум. Пред. Васильев И. И., секр. Максимихин И. В., члены: Васильев И. И., Федулев К. И., Кузнецов С. К., Назарова А.

Завед. отделами и частями РИК'а. РФО — зав. Полонский, РЗО—зав. Кузнецов С. К., РАО—нач. Соловьев И. И., РКИ — зав. Щукин И. П., инсп. соцвоса Захаренко Г. А., инсп. политпросвета Шапиро Р. Л., инсп. труда и собеса Тихомиров С. С., комиссия охраны материнства и младенчества—пред. Захаренко Г. А.

Специалисты в отделах и частях РИК'а. Райагроном Косигин М., райземлеустроитель Криулин В. А., техник по гражд. строительству Егоров А. П., техники по дорожному строительству Гагунов А. и Филиппов.

Райком ВКП(б), Советск. пр. № 14, тел. № 12.

Райком ВЛКСМ, Советск. пр. № 18.

Нарсуд, ст. Шексна, нар. судья Кузьмин.

Шекснинское почтовое отделение, с. Никольское, Октябрьская ул., зав. Новинский.

Устье-Угольская райбольница, с. Никольское, зав. Тропников П. Д.

Устье-Угольская райветлечебница, Советск. пр. № 16, зав. Беляев В. В.

Устье-Угольская аптека, Октябрьск. ул., зав. Мульяш И. О.

Устье-Угольская школа I ст., с. Никольское, ул. Пионеров № 4, зав. Старикова М. П.

Райбиблиотека, Советск. пр., зав. Виноградова А.

Кино-стационар, Советск. пр. № 15.

Районное Кредитное Т-во, Советск. пр. № 18, пред. Кузнецов А. М.

Устье-Угольское Райпо, Октябрьск., № 1, пред. Цветков, В. А.

Райколхозсоюз, Советск. пр. № 15, тел. № 1, пред. Фомичев.

Раймолживсоюз, Советский пр. № 15, пред. Яковлев.

Союзптицепродукт, Пролетарск. ул., Дитц, А. Г.

Отделение Госторга, Октябрьск. ул., № 29, зав. Попов П. Н.

Никольское поселковое т-во, Советский пр., пред. Захаров, Н.

Колхоз „Кр. Октябрь". Октябрьск. ул., пред. Репин В. П.

Профорганизации: *Райпрофсовет*, Советск. пр., пред. Кузнецов В.

Путиловский (б. Мгинский) район.

Путиловский район расположен под Ленинградом при южном по бережье Ладжского озера. Район образован в 1927 году при районировании б. Ленинградской губернии из частей бб. Ленинградского и Волховского уездов. Район до ликвидации округов входил в состав Ленинградского округа под именем Мгинского. Район граничит с запада с Ленинградским Пригородным, с юга с Тосненским, с юго-востока с Андреевским и с востока с Волховским районами.

Крупный, расположенный на хороших транспортных путях и хорошо связанный с Ленинградом, район с преобладанием экстенсивных форм сельского хозяйства зернового направления, с широким распространением рыболовства и других внеземледельческих промыслов (преимущественно на транспорте).

Территория района занимает 2512 *кв. км.*

Население района на 1 января 1930 года исчислялось в 38400 человек. В пределах района находится 180 сельских населенных пунктов. На 1 *кв. км.* территории района приходится 15 сельских жителей. *По национальной* принадлежности среди населения района русские составляют 88,6%, финны 9,2%, эсты 1,0%, латыши 0,4%, поляки 0.2%, немцы 0,1%, евреи 0,1%, ижоры 0,2%, и прочие 0,2%.

Административное устройство. В состав района входят: сельсоветов 25.

№№ по пор.	Наименование сельсоветов [1]	Центр сельсовета	Число населенных пунктов	Расстояние до РИК'а в км
1	Анненский	с. Анненское	—	7
2	Березовский	д. Березовка	—	8
3	Васильковский	с. Троицкое	8	14
4	Влойский	» Б. Влоя	30	6
5	Выставский	д. Выстав	54	6
6	Гавсарский	» Гавсарь	64	7
7	Горский	» Горка	42	6
8	Кабонский	с. Кабона	19	2
9	Лавровский	» Лаврово	13	7
10	Лезьенский	» Лезье	—	6
11	Липский	д. Липка	—	3
12	Марковский	с. Марково	—	13
13	Марьинский	д. Марьино	—	4
14	Мгинский	пос. Мга	—	6
15	Назийский	с. Назия	8	1
16	Низовский	д. Низово	23	5
17	Поречский	с. Поречье	15	12
18	Путиловский	» Путилово	—	12
19	Ратницкий	» Ратницы	51	8
20	Рындельский	д. Войбакало	43	7
21	Сассарский	» Сассары	10	10
22	Синявинский	пос. Синявино	—	3
23	Турышкинский	д. Мга	—	7
24	Черновский	с. Черное	34	3
25	Шумский	» Шум	40	17

[1]) В Синявинский сельский совет, входит рабочий поселок Синявино (при Синявинских Торфоразработках), в котором намечено образовать рабочий поселковый Совет с выделением его из административного подчинения сельсовета.

Сельское хозяйство. Общее число хозяйств в районе в 1929 году составляло 8224, из них в мае 1930 года было коллективизировано 1,6%. На 1 сентября 1930 г. в районе находились следующие колхозы.

№№ по порядку	Наименование колхозов	Уставная форма	Количество населения	Земли в *га*
1	«Нева»	Коммуна	50	92
2	«Уртая»	»	104	106
3	«Вперед»	»	49	49
4	«Красный Шум»	С.-х. арт.	90	50
5	«Красный Пахарь»	»	149	160
6	«Вапаус»	»	32	51
7	«Краскрепощенный»	»	14	17
8	«Прогресс»	»	47	38

Совхозы. В районе находятся 1 совхоз и 2 учхоза.

1. Саря-Уськино. Молочно-Огородный Трест с. Шум в 3 *км* от ст. Войбакало.

2. Учноз «Поречье», с. «Поречье», п/о Русановка.

3. Учхоз «Медное», д. «Мусталово», Анненский сел.-совет.

Агропункты: 1. п/о Шум, с. Шум.
2. » Лезье, с. Лезье.
3. с. Путилово.

Ветпункты:
1. Выставский, п/о Шум.
2. Лезьинский, с. Лезье.
3. Путиловский, с. Путилово.
4. Анненский, с. Анненское.
5. Пореческий, с. Поречье.
6. Шумский, с. Шум.

Площади главнейших угодий в районе, пашня 9000 *га*, покос 20300. Общая лесная площадь в районе составляет 94919 *га*, в том числе 19042 *га* под лесами местного значения.

Промышленность. *Цензовая промышленность* представлена в районе 2 действующими заведениями (см. табл. на след. стр.).

Мелкая промышленность была представлена по данным кустарной переписи 1929 года 572 заведениями с 863 участниками производства. Из гнезд кустарной промышленности в районе находится часть Нечеперского древесно-стр. гнезда (231 пром. един. с 449 участн.).

Торговля. На 1 января 1930 г. в районе имелось 61 торговое заведение, из них государственных 6, кооперативных 46 и частных 9 заведений. Торговый оборот района за 1928—29 хоз. год составил 3607,9 тыс. рублей, в том числе на обобществленный сектор приходилось 3.306,2 тыс. рубл.

Кооперация. В районном центре находятся: Путиловское райпо («Трант»), Путиловский райплодоовощсоюз, кооперативная артель «Плитолом». В остальной части района находятся: 20 отделений райпо, 5 охотячеек, 14 рыбколхоза: «Восход» (с. Липка), «Сиг» (с. Кобона), «Возрождение» (с. Горное) и «Верный путь» (с. Леднево), 4 артели по добыче плиты: Войтоловская, Марковская.

Наименование предприятий.	Форма подчинения.	Владелец.	Адрес.	Списочное число на 1/VII—30 г. Рабочих.	Мл. обсл. перс.	Служащ.	Главные изделия.	Примечание.
1. Волховские Путиловские разработки.	Проч. гос.	Трест Комводнеруд.	Ст. Путилово.	1.455	22	79	Камень, Бутовая плита.	Свед. даны на 1/V—30 г.
2. Торфоразработка «Синявино».	ВСНХ СССР.	Ленгосторф.	7-я верста от Шлиссельб.	—	—	—	—	Бездейств. 1929-30 г.
3. Лесопильный завод «Пролетарий».	Проч. гос.	Горсовет.	Ст. Лобаново.	79	6	6	Пиломатериал.	

Мгинская, стружечные артели «Красный труженник» (ст. Назия), Сигаловская и Марковская, деревообделочные артели «Будущность» и «Ремесленник», артели «Сапожник» (с. Мга) и «Нева» (выр. шоколада с. Мга) и 21 поселковое товарищ.

Железно-дорожный гужевой транспорт. Район пересекает 2 линии Мурманской железной дороги Ленинград—Мга—Званка с дальнейшим направлением на Мурманск и Вырицу и Мга—Будогощь, ветка Мурманской жел. дор. Мга—Синявино и ветка Октябрьской жел. дор.: Навашкино—Мга. Общее протяжение железных дорог 96 *км*. Наиболее крупной станцией района является Малукса (грузооборот в 1928—29 г. 108,1 тыс. *т*). Вдоль водных путей Мариинской системы проходит шоссе, соединяющее Ленинград с Лодейным Полем и Вытегрой (Архангелогородский тракт). От селения Анненское проложен путь через Мгу и Шапки на Тосно и Любань. От селения Шум близ станции Войбокало идут дороги в Волховской (на Новую Ладогу) и Андреевский районы. Железнодорожные станции района соединены подъездными путями с Архангелогородским трактом и селениями, расположенными в южной части района.

Водные пути. Северная граница района прилегает к Ладожскому озеру и к Старо-и Новоладожским каналам, входящим в состав Мариинского водного пути. С запада район ограничен р. Невой, которая на протяжении 20 *км* принадлежит району левым берегом. В Неву впадают реки: Мга, Мойка и Черная. В Ладожское озеро впадают: Назия, принимающая приток Черную, Шальдиха, Лава с Сарой и Войбаколкой и Кабона. Мариинский водный путь на территории района имеет 120 *км* длины. Длина сплавных водных путей района доходит до 370 *кг*. Озера Мгинского района разбросаны по всей территории и некоторые из них достигают значительных размеров (оз. Люкасорское, Тянегожское, Молоксинское, Михалевское, Глухое, Волкосарское, Токаревское, Белое, Сосенское). Наиболее крупными пристанями района являются: Дубровка (грузооборот в 1929 г. 407 тыс. *т*) и Преображенская Гора (83 тыс. *т*).

Связь. В районе находится 21 почт.-телегр. учреждение (1 районное отделение, Путилово, 1 отделение—Шум, 4 шт. агентства—Кобона, Лезье, Мга, Синявино и 15 нешт. агентств. Большая Влоя, Гавсар, Колосарь, Малукса, Марково, Назия, Погостье, Ратница, Руссановская, Сассары, Турышкино, Черная, Пелла, Апраксино, Посадниково).

Местный бюджет. Бюджет района на 1930—31 г. сведен в сумме 722,0 тыс. рублей, при чем собственные доходы района составят 224,9 тыс. руб., а пособия из фонда регулирования 497,1 тыс. руб. Прочие поступления района: от самообложения 10,5 тыс. руб., из фонда медпомощи 39,5 тыс. р.

Народное образование. *Школьная сеть* района состоит из 72 школ соцвоса, в том числе 1 ФЗС (ст. Мга), 1 ШКМ (ст. Назия) и 1 шк. I и II ступени. Из общего числа школ в с. Путилово находится 1 школа I и II ступени. Во всех школах района в 1929-30 уч. году было 3.818 учащихся.

Детские учреждений и учреждений *профессионального образования* в районе нет.

Политико-просветительная работа ведется 11 избами-читальнями 3 библиотеками и 4 клубами.

Грамотность. Среди населения района в возрасте 8 лет и старше по переписи 1926 г. Число грамотных составляло 79,2%.

Здравоохранение. Из учреждений здравоохранения в районе находятся:

Наименование лечебных учреждений.	Местонахождение.	Персонал. Мед. врачи.	Персонал. Средний медперс.	Число коек.	Число зубн. врачей.
Шумская б-ца с амбулат.	сел. Шум	2	6	25	—
Лезьенская б-ца с амбулат.	село Лезье	2	6	40	1
Путиловская » » »	с. Горн. Шальдиха	2	5	30	1
Погостенский врач. участок	пос. Погостье	—	—	—	—
Поречский » »	село Поречье	1	1	—	—
Выставский » »	Выставка	1	1	—	—
2 врач. участ. Мурм. ж. д.	ст. Мга	2	2	—	1
Назинский фельдш. пункт	сел. Назия	—	1	—	—
Пункт первой помощи Водн. Тр.	село Кабона	—	1	—	—
Консультация для женщин и детей	сел. Путилово	1	1	—	—

РАЙОНЫЙ ЦЕНТР. Село Путилово расположено на гужевой дороге Назия — Путилово. Расстояние до Ленинграда 79 *км.*

Связь. *Почта.* Путиловское почтовое отделение, *телеграфа* нет, *телефон* междугородней сети есть (плата за 3 мин. разговора 25 коп.).

Путь следования. Из Ленинграда железной дорогой до станции Назия Мурман. жел. дор., далее гужевой дорогой 9 *км.* Отправление поездов с Московского вокзала.

Райисполком, с. Путилово, ул. Игнашкина, д. 1, тел. № 7.

Президиум: предс. Капустин С. А., секр. Орлова Е. П., члены: Мишенькин И. А., Кустов М. А., Спиридонов, Хильчук, Самойлов.

Завед. отделами и частями РИК'а: Райзо—зав. Кустов М. А., РайОНО—зав. Облаков В. Ф., Райфо—зав. Мишенькин И. А., Инсп. Труда—Дедушкин, Нач. Адмотд.—Верховцев М. А., предс. КК РКИ—Хильчук.

Специалисты в отделах и частях РИК'а: райагроном Чернышев Г. И., раймелиоратор—Татун Н. С., Райземлеустроитель—Семенов В. В., дорожный техник—Епифанов Ю. И.

Райком ВКП (б), с. Путилово, ул. Игнашкина, д. 48, тел. № 11.

Райком ВЛКСМ, с. Путилово, ул. Игнашкина, д. 48, тел. № 11.

Прокуратура, с. Путилово, ул. Б. Пожарских, дом РИК'а, прокурор Пукелов.

Нарсуд, с. Путилово, ул. Б. Пожарских, дом РИК'а, нар. судья Кукарин И. А. (тел. нет).

Суд. исполнитель—Королев.

Районное Отд. Связи, с. Путилово, дом Шарыпиной, ул. Игнашкина, зав. отд. Левченке.

Путиловская больница, зав. Лабуздко.

Детская консультация при Путиловск. больнице, зав. Кринская Г. С.

Путиловская Ед. Тр. Шк. I и II ступени, зав. шк. Хворов В. И.

Путиловская Райбиблиотека, с. Путилово, зав. Любимова В.

Библиотека горно-рабочих, сел. Путилово, зав. Любимова.

Клуб горно-рабочих, с. Путилово, зав. Шестернин А. С.

Райсельбанк, с. Путилово, ул. Игнашкина, д. 37, зав. Пожарский Н. П.

Райпо «Гранит», с. Путилово, ул. Бр. Пожарских, предс. Петров.

Райплодоовощсоюз, д. Шельдиха, п/о Путилово, д. Симановой, предс. Корнетов.

Коопер. артель «Плитолом», с. Путилово, ул. Бр. Пожарских, дом Сибирякова, зав. Козлов А. М. (тел. нет).

Отдел. конторы треста «Камневруда», с. Путилово, ул. Игнашкина, зав. Турунов.

Контора Снабстроя, с. Путилово, ул. Игнашкина, зав. Евдокимов В. С.

Райпрофсовет, с. Путилово, ул. Игнашкина, предс. Степанов, *Рабком горно-рабочих*, с. Путилово, ул. Игнашкина, предс. Казанцев, *Групком совторгслужащих*, с. Путилово, ул. Игнашкина, д. 1, тел. № 7, предс. Игнашина Е. Д., *Местком просвещенцев*, Путил. Шк. I и II ступ., с. Путилово, предс. Ульянова В. А., *Местком медсантруд*, Пут. б-ца, предс. Кринская Р. С.

Пушкинский район.

Пушкинский район расположен в юго-западной части Области. Район образован в 1927 году при районировании бывшей Псковской губернии на территории бывш. Опочецкого уезда и до ликвидации округов входил в состав Псковского округа. Район граничит с севера с Островским и Выборским, с запада с Красногородским, с юга с Опочецким и с востока с Новоржевским районами.

Плотнонаселенный, лишенный леса район с наивысшим напряжением льняной культуры с слабым распространением кустарных промыслов и развитым отходом.

Территория района занимает 1018 *кв. км.*

Население района на 1 января 1930 года исчислялось в 44200 человек. В пределах района находится 758 сельских населенных пунктов. На 1 *кв. км* территории района находится 43 жителя. *По национальной* принадлежности среди населения района русские составляют 99,7%, поляки 0,1%, прочие 0,2%.

Административное устройство. В состав района входят сельсоветов—16.

№№ по порядку	На именование сельсоветое	Центр сельсовета	Расст. до РИК'а в *км*	Число населен. пунктов
1	Велейский . .	с. Велье	25	33
2	Великосельский	Жданы	12	50
3	Гаринский . .	д. Гарино Куз.	6	38
4	Загрязьевский .	Заозерье	7	45
5	Зарецкий	Зимари	7	52
6	Захинский	Утретки	20	55
7	Крыловский (Белогульский)	Крылово	12	45
8	Михайловский . . .	Пушкин.Горы	—	62
9	Новгородкинский .	Новгородка	23	62
10	Пашковский	Пашки	10	47
11	Печанский	Печане	18	56
12	Позолотинский . .	Позолотино	18	37
13	Полянский	Поляне	20	51
14	Русановский . .	д. Богово	20	54
15	Софинский	Софино	18	29
16	Федюковский . . .	Федково	15	42

Сельское хозяйство. Общее число хозяйств в районе в 1929 году составляло около 9000, из них в мае 1930 года было коллективизировано 5,7%. На 1 сентября 1930 года в районе находились следующие *колхозы* (19, из них 15 сельскохозяйственных артелей и 4 ТСОЗ) (см. табл. на след. стр.)

№№ по порядку	Наименование колхозов	Число едоков	Всего земли в *га*	Наименование сельсоветов, в которых находится колхоз
	I. Сельхозартели:			
1	Зимадырьевский	48	250	Печанский сельсовет
2	Новая Жизнь	104	352	Печанский »
3	Новый Путь	138	465	Печанский »
4	Память Ильича	107	323	Загрязьевский »
5	Смена	258	665	Велейский »
6	имени А. С. Пушкина	52	131	Вороничи-Михайловский с/с.
7	Знамя Труда	112	702	Полянский сельсовет
8	Ивановский	101	168	Пашковский »
9	Юрьевский	41	150	Русаковский »
10	Великорецкий	132	471	Михайловский »
11	Завет Ильича	196	888	Полянский »
12	Пушкинский	469	452	Пушк. Горы Михайловский с/с
13	Цыбатовский	27	174	Русаковский сельсовет
14	Вечевский	48	169	Русаковский »
15	Красный Луч	55	255	
	II. Т-во соз.			
16	Труженик	33	75	Новгородкинский сельсовет
17	Восход	38	76	Новгородкинский »
18	Отбой	37	68	Новгородкинский »
19	Жилинское	44	нет сведений	Велейский сельсовет

В районе находится 1 *совхоз* «Михайловское», Отд. Нар. Образов. в 5 *км* от ст. Тригорское.

Ветпункты находятся: 1) село Велье 2) село Пушкинские Горы.

Агропункты находятся: 1) село Пушкинские Горы, 2) село Велье, 3) село Зимари, Зарецкий сельсовет, 4) село Поляны, Полянский сельсовет.

Машинно-тракторная станция село Захино.

Площади главнейших угодий в районе составляют: пашня 36900 *га*, покос 12100 *га*. Общая лесная площадь в районе составляет 7265 *га*, в том числе 3522 *га* под лесами местного значения.

Промышленность. *Цензовая* промышленность представлена в районе 3 действующими заведениями (см. табл. ниже).

Мелкая промышленность была представлена по данным кустарной переписи 1929 г. 1630 заведениями с 1766 участниками производства. Из гнезд кустарной промышленности в районе находятся два гнезда по добыче гравия: Восницкое (153 производственных единицы с 179 участниками) и Бослакское (497 промышленных единиц с 497 участниками.

Торговля. На 1 января 1930 года в районе имелось 51 торговое заведение, из них государственных 8, кооперативных 36 и частных 7 заведений. Торговый оборот района за 1928-1929 хозяйственный год составил 2104,1 тыс. рублей, в том числе на обобществленный сектор приходилось 1989,9 т. р.

Кооперация. В районном центре находятся: Пушкинское райпо, Пушкинский райльносоюз, Пушкинский райльноколхозсоюз. В остальной части района находятся: 29 отделений райпо, 42 поселковых товарищества, Пушкинская охотячейка.

Наименование предприятий	Форма подчинения	Владелец	Адрес	Списочное число на 1/VII 1930 г.			Главные изделия
				Рабочих	Мл. обсл. персон.	Служащих	
1. Торфоразработка «Подкрестье»	ВСНХ местн.	Трест Псковоторф	Пушкинские Горы	104	—	—	Торф
2. Пушкинская электростанция	Проч. гос.	РИК	»	2	—	—	Электроэнергия
3. Кирпичный завод «Подкрестье»	ВСНХ местн.	ЛОСО	»	138	3	3	Кирпич. стр.
			Итого по району	244	3	3	

Железнодорожный и гужевой транспорт. Район пересекает линия Октябрьской железной дороги Псков—Опочка на протяжении 38 *км.* Наиболее крупной станцией района является Тригорская (грузооборот в 1928-1929 году 28,5 *тыс. тонн*). Главнейшими гужевыми путями района служат: дорога Опочка—Остров, проходящая по западной части района, и дороги, проходящие от станции Тригорская на Новоржев, Опочку и Остров. Остальные дороги, покрывающие густою сетью юго-восточную часть района имеют местное значение.

Водные пути. Весь район с юга на север пересекается сплавной рекой Великой с притоками Исса, Шесть и Сороть, по которым также производится сплав россыпью. Крупных озер на территории района нет. Общее протяжение водных путей района 107 *км.*

Связь. В районе находится 6 почтово-телеграфных учреждений (1 районное отделение—Пушкинские Горы, 2 штатных агентства — Велейское и Поляна, 3 нештатных агентства—Новгородка, Русаки, Сошихино).

Местный бюджет. Бюджет района на 1930-1931 год сведен в сумме 565,5 тыс. рублей, при чем пособия из фонда регулирования составят 443,0 тыс. рублей, а самообложение 41,5 тыс. рублей.

Народное образование. *Школьная сеть* района состоит из 46 школ I ступени и 1 школы колхозной молодежи. Во всех школах района в 1929-1930 учебном году было 3362 учащихся. *Детских учреждений* и *учреждений профобразования* в районе нет. *Политико-просветительная* работа ведется 8 избами-читальнями, 3 библиотеками и 1 Домом крестьянина. На станции Тригорской находится Музей-усадьба «Пушкинский Заповедник».

Грамотность. Среди населения района в возрасте 8 лет и старше по переписи 1926 года число грамотных составляло 55,7%.

Здравоохранение. Из учреждений здравоохранения в районе находятся:

Райисполком, село Пушкинские Горы, Пушкинская ул., № 29, тел.: председателя № 25, Общий отдел—№ 24.

Президиум. Предс. Кабанов И. М., секр. Столяров В. И., члены: Данченко С. О., Петров А. П., Чуркин А. Е., Семенов А., Павлова М. П.

Завед. Отделами и частями РИК'а: РФО—Чуркин А. Е., РЗО—Петров А. П., Общий отдел—Столяров В. И., РАО—Кулешов П. С.

Специалисты в Отделах и частях РИК'а: райагроном—Лолле В. А., райземустроитель—Зайцев В. Т., райлесовод—Николаев Ф. Н., экономист-плановик—Колгоновский А. В., райветврач—Цветков П. В., райтехник – Борзаковский Б. Е., райдортехник—Зарецкая С. Г.

Райком ВКП(б), тел. № 8.

Райком ВЛКСМ. тел. № 8.

Нарсуд, Колхозная, № 1, тел. № 9, нар. судья Шубров С. А,

Судебный Исполнитель, Иванов Н. П.

Отделение связи (почта, телеграф, телефон, радио-точка), Почтовая ул., зав. отд.—Покровский А. И., зав. радио—Столяров Н. П.

Райбольница, Пушкинская ул., тел. № 13, зав. Адамсвич В. Г.

Амбулатория (при райбольнице).

Глазной пункт, зав. Каширина М. Ф.

Венерологический пункт, зав. Богданов С. Г.

Школа Крестьянской Молодежи, зав. Никандров В. С.

Школа I ступени, зав. Алмазов И. И.

Детские ясли, зав. Шабохина М.

Райполитпросвет—центр, зав. Гладков И. М.

Библиотека, зав. Котова, Л. М.

Народный Дом, кино-передвижка.

Кредитное Т-во, Пушкинская ул., тел. № 23, зав. Павлова М. П.

Районное П. О., зав. Рихтер А. Д.

Наименование лечебных учреждений	Местонахождение	Персонал		Число коек	Число зубврачей
		Мед. врачи	Средний персон.		
Пушкинская районная больница с амбулаторией	с. Пушкинские Горы	2	4	20	
Вельенская советская больница с амбулаторией	» Велье	—	3	10	—
Новгородкинский фельдшерский пункт	» Новгородка	—	2	—	—
Венерологический отряд	» Пушкинские Горы	1	1	—	—
Глазной отряд	» Пушкинские Горы	2	1	—	—

Кроме того в районе 1 аптека (село Пушкинские Горы) и 1 ясли на 15 коек.

РАЙОННЫЙ ЦЕНТР: Село Пушкинские Горы.

Расстояние до Ленинграда 373,5 *км.*

Связь: *Почта.* Пушкинское почтовое отделение, *телеграф* есть, *телефон* междугородной сети есть (плата за 3 минуты разговора 1 р. 40 к.).

Путь следования. Из Ленинграда железной дорогой до станции Тригорская Октябрьской ж. д. (через Псков) и далее 1,5 *км* по дороге Тригорская—Пушкинские Горы. Отправление поездов с Варшавского вокзала.

Райпьносоюз, зав. Харлов.

Отделение Госторга, зав. Пайкин М.

Сенозаготовительный пункт Союзхлеба, завед. Паляцко М. М.

Льносоюз, сбыто-снабженческая организация, зав. Полетаев Н. И.

Профорганизации: *Райпрофсовет,* Колхозная улица, предс. Степанов М. Г.

В селе Пушкинские Горы издается районная газ. «*Пушкинский Колхозник*».

Рождественский район [1]).

Рождественский район расположен на юге области при стыке границ Московской и Западной областей с Ленинградской Район образован в 1927 году при районировании б. Новгородской губернии на территории б. Валдайского уезда и входил до ликвидации округов в состав Боровичского округа. Район граничит с севера с Валдайским и Бологовским, а с запада с Демянским районами. С юга и востока район примыкает к западной, а с востока к Московской областям.

Среднелесистый, богатый озерами район с экстенсивно-зерновым направлением сельского хозяйства, небольшой кустарной промышленностью и высоким развитием лесных промыслов.

Территория района занимает 1144 *кв. км.*

Население района на 1 января 1930 г. исчислялось в 18.200 человек. В пределах района находится 148 сельских населенных пунктов, На 1 *кв. км* территории района приходится 16 жителей. *По национальной* принадлежности среди населения района русские составляют 99,5%, евреи 0,1%, эсты 0,1%, прочие 0,3%.

Административное устройство.

В состав района входят: сельсоветов—16.

№№ по пор.	Наименование сельсоветов.	Центр сельсовета.	Расстоян. до РИКа в *км*	Число насел. пунктов.
1	Гачкинский . .	д. Гачки	24	8
2	Гадышевский .	» Гадыши	8	7
3	Городокский . .	» Городок	12	10
4	Дуплевский . .	» Дупле	39	9
5	Жабенский . .	с. Жабня	26	5
6	Домкинский . .	д. Домкино	28	14
7	Каменикский . .	» Каменник	33	5
8	Кузинский . .	» Кузино	39	8
9	Луковский . .	» Лука	32	8
10	Леткинский . .	» Леткино	12	4
11	Перелесенский .	» Перелесок	22	9
12	Роговский . . .	» Роги	51	3
13	Рождественский	с. Рождество	0	20
14	Ходуновский . .	д. Ходуново	23	6
15	Яхновский . .	» Яхново	22	14
16	Фировский . .	» Фирово	16	18

Сельское хозяйство. Общее число хозяйств в районе в 1929 г. составляло 3.425, из них в мае 1930 г. было коллективизировано 8,3%. На 1 сентября 1930 г. в районе находились следующие колхозы (см. табл. 1 на след. стр.).

Площади главнейших угодий в районе составляют: пашня 11,2 т. *га*, покос 13,1 т. *га*. Общая лесная площадь равняется 38.522 *га*, в т. ч. под лесами местного значения 4 559 *га*.

Промышленность. *Цензовая промышленность* представлена в районе 2 действующими заведениями (см. табл. 2 на след. стр.).

Мелкая промышленность была представлена по данным кустарной переписи 1929 г. 654 заведениями с 797 участниками производства. Из гнезд кустарной промышленности в районе находится Скоковское гнездо по добыче камня (69 промыш. един. с 77 участн.).

Торговля. На 1 января 1930 г. в районе имелось 21 заведение, из них государственных 1, кооперативных 18 и частных 2 заведения. Торговый оборот района за 1928-29 хоз. год составил 3.643,0 тыс. рублей, в том числе на обобществленный сектор приходилось 3.536,3 тыс. рублей.

Кооперация. В районном центре находятся: Рождественское райпо, Рождественский плодоовощсоюз, Рождественская охотячейка, Рождественская артель стройматериалов. В остальной части района находятся: 21 отделение райпо, Перелесковское кирпичное товарищество, Крутицкая стекольная артель и 15 поселковых товариществ.

Железнодорожный и гужевой транспорт. Район пересекает линия Моск.-Бел.-Балт. жел. дороги Бологое—Великие Луки на протяжении 34 *км.* Наиболее крупной станцией района является Фирово (грузооборот в 1928-29 году 54,3 тыс. *т*). Сеть гужевых дорог по району незначительна. Главнейшие гужевые пути района служат подъездными путями к железнодорожным станциям Баталино и Фирово. От районного центра идет дорога на Бологое.

Водные пути. Крупнейшими реками района являются река Шлина с притоками Шлинкой и Гранишной. В районе много крупных озер (Шлино Серемо, Ихмень и другие). Общее протяжение водных путей района 148 *км.*

Связь. В районе находится 5 почтово-телегр. учреждений (1 районное отделение — Баталино, 1 шт. агентство — Фирово, 3 нешт. агентства — Домкино, Жабны и Мартюшино).

Местный бюджет. Бюджет района на 1930-31 г. сведен в сумме 349,0 тыс. рублей, при чем собственные доходы района составят 114,0 тыс. руб., а пособия из фонда регулирования 235,0 т. руб. Сверх того от самообложения ожидается поступление в сумме 18,4 тыс. рублей, а пособие из фонда медпомощи составит 1,8 тыс. рублей.

Народное образование. *Школьная сеть* района состоит из 33 школ I ступени, в которых в 1929-30 уч. году было 1.442 учащихся.

Детских учреждений и учреждений *профессионального образования* в районе нет.

Политико-просветительная работа ведется 1 избами-читальнями, 1 домом крестьянина и 7 библ.

В с. Рождество находится метеорологическая станция.

Грамотность. Среди населения района в возрасте 8 лет и старше по переписи 1926 г. число грамотных составляло 59,3%.

Здравоохранение. Из учреждений здравоохранения в районе находятся (см. табл. 3 на след. стр.).

РАЙОННЫЙ ЦЕНТР. Село Рождество. Расстояние до Ленинграда 363 *км.*

Связь. *Почта*—Баталинское почтовое отделение, *телеграф* есть, *телефона* междугородной сети нет.

---

[1]) В момент печатания справочника поступило ходатайство райисполкома о переименовании района в Октябрьский.

№№ по порядку	Наименование колхозов	Уставная форма.	Местонахождение.
1	Гигант	Коммунпа.	Яхновский с/с—Выс. Радки
2	Искра	»	Жабенский с/с—Жабны
3	Борьба	С.-х. артель.	Домкинский с/с—Раменье
4	Вперед	»	Перелесенский с/с—Кострубля
5	Звезда	»	Перелесенский с/с—Перелесок
6	Им. Сталина	»	Яхновский с/с—Мартюшино
7	Красная Зорька	»	Кузинский с/с—Кузино
8	Красное Знамя	»	Гачкинский сс—Королево
9	Красный Октябрь	»	Рождественский с/с—Рождество
10	Прожектор	»	Дуплевский с/с—Дупле
11	Октябрь	»	Домкинский с/с—Домкино
12	Пробуждение	»	Гадышевский с/с—Градобить
13	Рыбацкая Шлина	»	Яхновский с/с—Софиевка
14	Шлина	»	Гадышевский с/с—Гадыши
15	Ударник	»	Фировский с/с—Жолобово
16	Тикмень	»	Домкинский с/с—Дмитровщина
17	Шлинская Искра	»	Яхновский с/с—Камкино

Наименование предприятий.	Форма подчинения.	Владелец.	Адрес.	Списочное число на 1/VII 30 г. Рабоч.	Млад. обсл. пере.	Служ.	Главные изделия.
1. Стекольный з-д «Труд»	Кооп. пром.	Боровичский Кустаресоюз.	Ст. Баталино	78	4	8	Стекло оконное, посуда.
2. Известковые разработки	»	Рождественское кустарное и сельскохозяйственное т-во.	С. Рождество	87	2	6	Камень, известь негашеная.
Итого по району				165	6	14	

Наименование лечебных учреждений.	Местонахождение.	Персонал. Медиц. врачи.	Персонал. Средний медиц. персонал.	Число коек.
Рождественская район. б-ца с амбул.	С. Рождество	2	2	15
Жабненская амбулатория	Сел. Жабны	1	2	—
Каменская амбулатория		—	2	—
Домкинский фельдш. пункт	Сел. Домкино	—	1	—
Венерологический отряд	Сел. Рождество	1	—	—

Кроме того в районе 2 яслей.

Путь следования. Из Ленинграда с Моск. вокз. железной дорогой до ст. Баталино и 3 *км* по гужевой дороге Баталино—Рождество.

Райисполком—с. Рождество, п/о Баталино.

Президиум: председ. Гурьев Ф. И., члены Берзин В. Д., Прокофьев П. П.

Завед. отделами и частями РИК'а: РФО — Берзин В. Д., РЗО—Прокофьев П. П.

Специалисты в отделах и частях РИК'а: Райлесничий—Григорьев М. Е., Райагроном—Любимов И. С., Учагроном—Голубев И. Ф., Райземл. Браго Е. А., Раймелиоратор—Иванова Е. Г.

Райком ВКП(б) с. Рождество.

Райком ВЛКСМ с. Рождество.

Прокуратура—прокурор тов. Ренбург, с. Рождество, п/о Баталино.

Нарсуд — судья тов. Митрофанова, с. Рождество, п/о Баталино.

Почтово-телеграфное отделение—«Баталино»—нач. Тюменев В. Ф.,

Райбольница сел. Рождество.

Райбиблиотека—с. Рождество.

Райпо—с. Рождество, председ. Яковлев В. В., тел. № 9.

Плодоовощсоюз—председ. Хотченко.

Кожсиндикат—с. Рождество, предс. Машт.

Известковая куст.-пром. артель—с. Рождество, председ. Алексеев.

Профорганизации: *мк стс., мк рабпрос, мк медикосантруд, мк СХЛР* и *мк химиков* при заводе «Труд».

Рудненский район.

Рудненский район расположен в северо-западной части области при границе СССР с Эстонией. Район образован в 1927 году при районировании бывшей Ленинградской губернии на территории бывшего Гдовского уезда и до ликвидации округов входил в состав Лужского округа. Район граничит с юго-запада с Гдовским, с юга с Лядским и с востока с Осьминским районами. С северо-запада рубежом района служит государственная граница СССР с Эстонией.

Пограничный среднелесистый малонаселенный район с травопольным направлением сельского хозяйства и сильным развитием отхожих промыслов. Промышленное значение в районе приобретают залежи сланца.

Территория района занимает 1093 *кв. км.*

Население района на 1 января 1930 года исчислялось в 20900 человек. В пределах района находится 284 сельских населенных пункта. На 1 *кв. км* территории района приходится 19 жителей. *По национальной* принадлежности среди населения района русские составляют 94,2%, эсты 5,4%, латыши 0,1%, прочие 0,3%.

Административное устройство. В состав района входят: сельсоветов—13.

№№ по порядку	Наименование сельсоветов [1])	Центр сельсовета	Расстояние до РИКа в км.	Число населен. пунктов
1	Вейнский	с. Вейно	8	23
2	Выскатский	» Выскатка	0	17
3	Горобский	Горбы	16	30
4	Заручьевский	д. Заручье	21	25
5	Кологривский	» Кологривы	22	11
6	Лужецкий	» Шавково	26	24
7	Новосельский	» Новоселье	18	26
8	Пелешский	» Пелеши	7	17
9	Попково-Горский	» Попкова Гора	4,5	32
10	Польский	» Б. Поля	15	15
11	Рудненский	с. Рудно	8	21
12	Савиновщинский	д. Савиновщина	8	25
13	Столбовский	» Столбово	31	18

[1]) Центры Лужецкого Польского, и Горбовского сельсоветов не утверждены. Утвержденными центрами значатся: Лужецкого сельсовета д. Лужицы, Польского сельсовета—д. Поля Малые и Горбовского д. Березняк.

Сельское хозяйство. Общее число хозяйств в районе в 1929 году составляло 5163, из них в мае 1930 года было коллективизировано 5,4%. На 1 сентября 1930 года в районе находились следующие колхозы (см. табл. на след. стр.).

Ветпунктов в районе находится 2—Доложский ветпункт № 4 (п/о с. Доложск) и Начинщенский ветпункт (п/о Выскатка, бывшее имение Начинщино).

Агропунктов в районе 3: Доложский, Начинщенский и Леонтьевский (п/о Рудно, бывш. имение Леонтьевское).

Машинных станций нет.

Площади главнейших угодий в районе составляют: пашня 12800 *га*, покос 10000 *га*. Общая лесная площадь в районе составляет 48458 *га*, в том числе под лесами местного значения 10966 *га*.

Промышленность. *Цензовых* промышленных заведений в районе не имеется. *Мелкая* промышленность была представлена по данным кустарной переписи 1929 года 549 заведениями с 678 участниками производства.

Торговля. На 1 января 1930 года в Рудненском районе имелось 26 торговых заведений, из них государственных 5, кооперативных 17 и частных 4 заведения. Торговый оборот района за 1928-1929 хозяйственный год составил 1079,3 тыс. рублей, в том числе на обобществленный сектор приходилось 1014,3 тыс. рублей.

Кооперация. В районном центре находятся: Рудненское райпо, Рудненский Молживсоюз и Выскатская охотячейка. В остальной части района находятся: 17 отделений райпо, 5 поселковых товариществ, артели «Плюсский Известняк», Рудненское промысловое товарищество, Рудненский Деревообделочник и Рудненская охотрыбячейка.

Железнодорожный и гужевой транспорт. Район пересекается линией Октябрьской железной дороги Псков—Поля на протяжении 16 *км.* Крупнейшей станцией района является Разъезд № 9 (грузооборот в 1928-1929 году 50,6 *тыс. тонн*). Важнейшим гужевым путем района является дорога Гдов—Вейно—Рудно—Заручье с дальнейшим направлением на Осьмино и через Валово на Кингисепп. Вдоль западной границы района проходит Нарвское шоссе. Сеть гужевых дорог связывает дорогу Гдов—Рудно—Заручье с дорогой Гдов—Струги Красные (Рудно—Моклачка, Вейно—Кежево и другие).

Водные пути. Река Плюсса протекает вдоль западной границы района на протяжении 40 *км.* В реку Плюссу впадают справа Руя, Кушелка и Боровенка с притоками. В восточной половине района протекает река Долгая. Общая длина сплавных путей района 104 *км.* Из немногочисленного числа озер в районе самым крупным является озеро Долгое.

№№ по порядку	Наименование колхозов	В составе какого сельсовета	Количество населения едоков	Количество земли в га	При какой деревне
1	Красная Заря	Рудинского	52	154	деревня Рудно
2	Дружный	»	27	78	» Ребедьск.
3	Дубок	»	40	234	» Дубок
4	Путь к социализму	»	14	164	» Лог
5	Завастье	»	40	170	бывш. имение Завастье
6	Новый Быт	»	22	46	деревня Новая Нива
7	Общий Труд	»	63	249	» Рыжиково
8	Новоселье	Новосельского	46	302	» Новоселье
9	Пионер	»	45	85	» Завражье
10	Равенство	»	63	136	» Перницы
11	Победа	»	28	19	» Новолок
12	Супряга	Заручьевского	58	156	» Доложск
13	Овцевод	»	39	78	» Говорово
14	Всходы	»	16	76	» Русско
15	Комсомолец	Попково-Горского	36	28	» Залесье
16	Новый Путь	» »	50	190	» Клин
17	Свободный Путь	Пелешского	96	343	» Тухтово
18	Плюсса	»	261	102	» Демешкин-
19	Пограничник	Польского	96	521	» Никольщино
20	Красная Нива	Вейнского	70	432	» Вейно
21	Труженик	Выскатск	25	58	» М. Руя
22	Заудоба	Савиновщ.	27	100	» Заудоба

Совхозов в районе нет.

Связь. В районе находится 5 почтово-телеграфных учреждений (1 районное отделение—Выскатка; 3 отделения Рудно, Доложск и Поля и 1 нештатное агентство Черно).

Местный бюджет. Бюджет района на 1930-1931 год сведен в сумме 481,8 тыс. рублей, при чем собственные доходы района составят 106,3 тыс. рублей, а пособия из фонда регулирования 375,5 тыс. рублей. Сверх того от самообложения ожидается поступление в сумме 9,0 тыс. рублей, а от пособия из фонда медпомощи—13,7 тыс. рублей.

Народное образование. *Школьная сеть* района состоит из 50 школ I ступени и 1 школы колхозной молодежи. Во всех школах района в 1929-1930 учебном году было 1867 учащихся. *Детских* учреждений и учрежде- ний *профессионального образования* в районе нет. *Политико-просветительная* работа ведется 6 избами-читальнями и 1 библиотекой.

Грамотность. Среди населения района в возрасте 8 лет и старше по переписи 1926 года число грамотных составляло 77,1%.

Здравоохранение. Из учреждений здравоохранения в районе находятся (см. табл. ниже).

РАЙОННЫЙ ЦЕНТР. Село Выскатка. Расстояние до Ленинграда 158 *км.*

Связь. *Почта.* Выскатское почтовое отделение, *телеграфа* нет, *телефон* междугородной сети есть (плата за 3 минуты разговора 1 р. 40 к.).

Путь следования. Из Ленинграда железной дорогой до ст. Гостицы (через Псков) и далее 7 *км* по дороге Гостицы—Выскатка. Отправление поездов с Варшавского вокзала.

Райисполком, п/о Выскатка, с. Выскатка.

Президиум. Предс. РИК'а Ермолинский И. И., секр. Романов М. Р.

Завед. отделами и частями РИК'а: Общий отдел—зав. Романов М. Р., РФО—зав. Волков Е. И.,

Наименование лечебных учреждений	Местонахождение	Персонал: Врачи	Персонал: Средний медперсон.	Число коек	Число зубврачей
Выскатская участковая больница с амбулаторией	колхоз Заудоба	1	5	10	—
Доложская больница с амбулаторией	село Заручье	1	5	20	1
Мошковская амбулатория	поселок Пролетарий	1	1	—	—
Фельдшерский пункт Гдовского учлеспромхоза сезонников	9 разъезд Гдовского р-на	—	1	—	—

Кроме того в районе 1 магазин санитарии и гигиены (село Рудно) и 8 яслей.

РЗО—зав. Цыганов Н. Е, РАО—нач. Касаткин И. С., РОНО—зав. Черкасов А. Я., Планбюро—зав. Мелиоранский Н. А., Райздрав—Гольдберг Б. Х., инспектор труда и собеса—Михайлов И. М., инспектор политпросвета — Александров Д. И., РКИ—зав. Поляков.

Специалисты в отделах и частях РИК'а: райагроном Спиридонов Н. В., райземустроитель Елагин.

Райком ВКП(б).

Райком ВЛКСМ.

Прокуратура, прокурор Жуков.
Нарсуд, нар. судья Захаров.
Нар. следователь, Трофимов С.

Почт. отд. «Выскатка», телефон, зав. Павлов П.
Приемная радио установка, зав. Кириллов Е. А.
Выскатская школа, зав. Пикалева П.
Райбиблиотека, зав. Моисеев Н. М.
Изд-во райгазеты, Богданович И.
Райсовет физкультуры, предс. Кириллов.
Кредитное Т-во, предс. Парамонов.
РайККОВ, Матросов Н. И.
Сберкасса, зав. Тюрин Л. Ф.
Районное П, О., предс. Абрамов И. О.
Райколхозсоюз, предс. Орлов, Л. Н.
Раймолживсоюз, предс. Гаврилов И. А.
Профорганизации: *Райпрофсовет*—предс. Фомин; *совторгслужащих*—предс. Евдокимов А.; *рабпрос*—предс. Персидский В. И.

Середкинский район.

Середкинский район расположен в западной части области при Чудском и Псковском озерах. Район образован в 1927 году при районировании б. Ленинградской губернии на территории б. Гдовского уезда и до ликвидации округов входил в состав Псковского округа. Район граничит с севера с Полновским, с востока с Новосельским и с юга с Псковским районами, с запада естественным рубежом района является побережье Чудского и Псковского озер.

Приграничный, умеренно лесистый льноводный район с распространенными кустарными промыслами и сильно развитым рыболовством. Среди населения района в значительном числе представлены эсты.

Территория района занимает 1674 кв. км.

Население района на 1 января 1930 года исчислялось в 27100 человек. В пределах района находится 347 сельских населенных пунктов. На 1 кв. км территории района приходится 16 жителей. *По национальной* принадлежности среди населения района русские составляют 93,0%, эсты 6,7%, поляки 0,1%, прочие 0,2%.

Административное устройство. В состав района входят: сельсоветов—20.

№№ по порядку	Наименование сельсоветов.	Центр сельсоветов.	Расст. до РИК'а в км	Число населен. пунктов
1	Бельский	Шушпаново	30	21
2	Боровикский	Боровик	20	10
3	Будижский	Спасовщина	7	37
4	Гверздонский	Гверздонь	22	32
5	Городенский	Городня	17	17
6	Гриденский	Гридино	18	7
7	Заборовский	д. Заборовка	6	17
8	Колядушский	Борки	28	21
9	Курошский	Осотно	40	6
10	Луговский	д. Луг	65	8
11	Мельницкий	Мельницы	6	35
12	Низовецкий	Низовицы	54	14
13	Новиковский	Новиковск. пос.	22	28
14	Подборовский	Подолетье	62	3
15	Ремедский	Ремда	62	21
16	Самолвовский	Самолва	67	18
17	Середкинский	д. Середка	—	15
18	Теребищенский.	Теребища	40	4
19	Усадищенский	Губа	11	19
20	Царевский	Китины I	18	14

Луговский с/сов. является нацменск. (эстонский).

Сельское хозяйство. Общее число хозяйств в районе в 1929 году составляло 5363, из них в мае 1930 года было коллективизировано 8,3%. На 1 сентября 1930 г. в районе находились следующие колхозы (см. табл. на след. стр.).

Ветнадзор в районе представлен 1 ветлечебницей (село Середка) и 2 ветпунктами: Бельским (п/о. Задворье, с. Белое) и Ремедским (п/о. Ремда, с. Ремда).

Агропунктов в районе 4: в с. Ремда (п/о Ремда, Ремедский с/с.) в с. Белое (п/о. Задворье, Новиковский с/с), при колхозе «Смычка» (п/о. Маслогостицы, Мельницкого с/с) и в с. Середка (п/о. Маслогостицы).

Машинно-тракторн. и конно-тракторн. станций нет. Намечается к открытию машинно-тракторн. станция с 1/X 1930 г.

Площади главнейших угодий в районе составляют: пашня 21100 га, покос 9,0 тыс. га. Общая лесная площадь в районе составляет 41728 га, в том числе 12792 га под лесами местного значения.

Промышленность. Цензовых промышленных заведений в районе не имеется. Мелкая промышленность была представлена по данным кустарной переписи 1929 года 915 заведениями с 1140 участниками производства. Из гнезд кустарной промышленности в районе находятся: Китинское корзиночное гнездо (179 пром. един. с 246 участн.) и Кожыховское бондарное (103 пром. един. с 118 участн.).

Торговля. На 1 января 1930 г. в районе имелось 35 торговых заведений, из них государственных 5, кооперативных 29 и частных 1 заведение. Торговый оборот района за 1928-29 хоз. год составил 1886,0 тыс. рублей, в том числе на обобществленный сектор приходилось 1878,3 тыс. рублей.

Кооперация. В районном центре находятся: Маслогостицкое райпо и Райльносоюз. В остальной части района 25 отделений райпо, 2 артели по выработке кирпича (Закрупичьская и «Труд»). Китинская корзиночная артель, 4 древообделочные артели: Светоч, Труженик, Кр. Кустарь и Ленинская, Середкинское рыбтоварищество и 20 поселковых товариществ.

Железнодорожный и гужевой транспорт. По территории района проходит жел. дор. линия Октябрьской жел. дороги Гдов-Псков, имеющая в пределах района 41 км. длины. Единственная станция района Маслогостицы в 1928-29 г. имела

№№ по порядку	Наименование колхоза	Уставная форма	Количество населения	Мощность	Колич. земли в га
1	Пробуждение	С/х артель	43	Маломощ.	250
2	Красный Портовик	»	40	»	102
3	Электросила	»	60	»	—
4	Красная Заря	»	23	»	67
5	Равенство	»	85	»	141
6	Оборона	»	14	»	460
7	Первомайский	»	85	»	151
8	Красный Пахарь (с. Середка)	»	107	мощный	175
9	Анашкинский	»	209	»	401
10	Передовой	»	103	Маломощ.	231
11	Пахарь	»	123	»	151
12	Смычка	»	151	Мощный	588
13	Новая жизнь	»	96	Маломощ.	150
14	Ильич	»	118	Мощный	186
15	Юный Пахарь	»	112	Маломощ.	218
16	Ленинец	»	24	»	62
17	Красный Октябрь	»	189	Мощный	413
18	Труженик	»	46	Маломощ.	82
19	Путь Ленина	»	55	»	200
20	Победа	»	38	»	82
21	Новый Путь	»	52	»	185
22	Передовик	»	112	»	150
23	Большевик	»	35	»	98
24	Красное Знамя	»	44	»	113
25	Свободный Путь	»	14	»	36
26	Урожай	»	35	»	101
27	Пограничник	»	31	»	65
28	Просвет	»	27	»	91
29	Красное Пламя	»	49	»	70
30	Красный Пахарь (д. Лесково)	»	51	»	140
31	Победа	Т-во СОЗ	93	»	436

Совхозов в районе нет.

грузооборот 38,9 тыс. тонн. Важнейшим гужевым путем района является дорога Гдов-Псков, проложенная вдоль железной дороги. На дороге Гдов-Псков расположены крупнейшие узлы скрещивания гужевых дорог района: Середка, Маслогостицы и другие. Ряд дорог местного значения связывает населенные пункты района с дорогой Гдов-Псков.

Водные пути. Район омывается с запада озерами Чудским, Теплым и Псковским. В северной части района протекает судоходная река Желча, принимающая на территории района небольшие сплавные реки Курицу и Ремдус с Холмачихой. В Теплое озеро вливается сплавная река Ровья, а в Псковское река Лудва, образованная слиянием рек Черной и Лочкиной. Общее протяжение водных путей района (кроме озера)—205 км.

Связь. В районе находится 6 почт.-телегр. учреждений (1 районное отделение Маслогостицы, 2 шт. агентства—Задворье и Ремда и 3 нешт. агентства—Боровик, Маслогостица ст. и Рудница).

Местный бюджет. Бюджет района на 1930—31 г. сведен в сумме 478,1 тыс. рублей, при чем пособия из фонда регулирования составят 377,7 тыс. рублей, а самообложение 26,0 тыс. рублей.

Народное образование. *Школьная сеть* района состоит из 53 школ I ступени и 1-ой школы семилетки. Во всех школах района в 1929/30 уч. году было 2.268 учащихся. *Детских* учреждений и учреждений *профобразования* в районе нет.

Политико-просветительная работа ведется 6 избами-читальнями и 3 библиотеками.

Грамотность. Среди населения района в возрасте 8 лет и старше по переписи 1926 г. Число грамотных составляло 61,6%.

Здравоохранение. Из учреждений здравоохранения в районе находятся (см. табл. на след. стр.).

РАЙОННЫЙ ЦЕНТР: Село Середка, расстояние до Ленинграда 324 км.

Связь: *Почта:* Маслогостицкое почтовое отделение, *телеграф* есть *телефон* междугородной сети есть (плата за 3 мин. разговора 1 р. 25 к.)

Путь следования из Ленинграда железной дороги до станции Маслогостицы Окт. ж. дор. (через Псков) и далее 12 км. по гужевой дороге Маслогостицы-Середка. Отправление проездов с Варшавского вокзала.

Райисполком, п/о Маслогостицы, т. № 5.

Президиум, Предс. Тарабунин П. А., члены: Власов П. А., Алексеев М. А., Яворовский Д. Е., Керрэ Э. П., Жуковская, Федоров; кандидаты: Копцых М. Л., Акинфова А. Р.

Зав. отделами и частями РИК'а: РФО—зав. Власов П. А., РЗО—зав. Алексеев М. А., РАО—нач. Копцых М. Л.

Наименование лечебных учреждений	Местонахождение	Персонал		Число коек
		Мед. врачи	Средний медиц. персонал	
Маслогостицкая райбольница с амбул. . .	Сел. Маслогостицы	2	4	15
Бельская амбулатория	» Белое	—	2	—
Ремедский врачебный участок	» Ремда	—	—	—
Курокшский фельдшерский пункт	» Курокша	—	1	—
Консультация для женщин и детей . . .	» Белое	1	1	—

Кроме того в районе 8 яслей на 223 койки.

Специалисты в отделах и частях РИК'а: райагроном Паже Р. Я., райземустр. Иванов Н. С., агроном райкомхозсоюза. Сергеев А. А., агроном Алексеев И. А., агроном-полевод Корешков Н. И., райтехник Иванов С. И., райврач Глинский.

Райком ВКП(б), п/о Маслогостицы, т. № 5.

Райком ВЛКСМ, п/о Маслогостицы, т. № 5.

Прокуратура, прокурор Крусткаль.

Нарсуд, с. Середка, нар. судьи Никитин И. Н. и Трейфельд.

Суд. исполнитель Алдунин.

Почтовое отделение „Маслогостицы", сел. Середка, зав. Богданов И. И.

Радио-пункт, село Середка, почта.

Маслогостицкая больница, зав. врач Глинский.

Отдел Охраны Матмлада, с. Середка, зав. Акинфова А. Р.

Ветлечебница, с. Середка, зав. ветврач Зарудский К. М.

Маслогостицкая школа крест. молодежи, село Середка, зав. Муравьев П. С.

Райбиблиотека, с. Середка, зав. Леознова.

Клуб СТС и театр, с. Середка, зав. Иванов.

Кино (стационарное), с. Середка, зав. Колобаев.

Кредитное т-во, зав. Велли Я. Я.

Райколхозсоюз, предс. Снегов Р.

Льносоюз, предс. Васильев.

Маслогостицкое П. О., т. № 4, предс. Михайлов.

Профорганизации: группком *совторгслужащих*, предс. Иванов Г.; *МК сельхозлесрабочих*, пред. Чухвистов С. А.: *МК. рабпрос.* предс. Александрова; *МК. медсантруд*, предс. Кузнецова; *группком строителей*, предс. Марков М; *союз связи*, предс. Зарубин.

В с. Середка издается районная газета **„Ленинский Путь"**.

Славковский район.

Славковский район расположен в юго-западной части области. Район образован в 1927 году при районировании б. Псковской губернии на территории б.б. Псковского и Порховского уездов. До ликвидации округов район входил в состав Псковского округа. Район граничит с севера с Карамышевским, с запада со Псковским, с юга с Островским и Выборским и с востока с Порховским районами.

Небольшой, плотнонаселенный, лишенный леса льноводный район со слабым развитием кустарных промыслов и значительным отходом.

Территория района занимает 841 *кв. км.*

Население района на 1 января 1930 года исчислялось в 34.100 человек. В пределах района находится 392 сельских населенных пункта. На 1 *кв. км* территории района приходится 41 житель. *По национальной* принадлежности среди населения района русские составляют 99,5%, латыши 0.1%, прочие 0,3%.

Административное устройство. В состав района входят: сельсоветов—12.

№№ по порядку	Наименование сельсоветов	Центр сельсовета	Расст. до РИК'а в км	Число населен. пунктов
1	Больше-Петский	д. Б. Пети . . .	3	26
2	Верхне - Мостский	» В. Мост . .	20	41
3	Воробьевский .	» Рожницы . .	20	51
4	Докатовский . .	с. Шмойлово .	10	41
5	Заборовский . .	д. Слобода . .	15	33
6	Косоноговский .	» Косоногово .	5	29
7	Лиственский .	Доброе Поле-Тимошихино . .	24	48
8	Меньшинский .	д. Лютые Болота	12	13
9	Скрыповский .	» Скрыпово . .	5	12
10	Славковский . .	с. Славковичи .	0	34
11	Шемякинский .	Шемякино . .	18	30
12	Шишловский .	Шишлово . . .	12	34

Центры Воробьевского и Шиловского сельсоветов не утверждены. Утвержденными центрами являются: первого—пос. Рысцево и второго—дер. Бубнево.

В соответствии с постановлением президиума ВЦИК от 10/XII 928 г. о разукрупнении сельсоветов Славковского района, запроектировано вместо 12 сельсоветов образовать 17 сельсоветов с выделением некоторой территории в границах данного района

Сельское хозяйство. Общее число хозяйств в районе в 1929 году составляло около 7.000, из них в мае 1930 г. было коллективизировано 2,3%. На 1 сентября 1930 г. в районе находились следующие колхозы:

№№ по порядку	Наименование [1].	Уставная форма	Количество населения			Количество земли в *га*
			Трудоспособн.	Нетрудоспособн.	Всего	
1	«Воровского»	Коммуна	26	46	72	324
2	«Ленина»	С.-х. артель	11	12	22	257
3	«Заборовец»	»	28	47	75	148
4	«Любез. Труд»	»	41	13	54	229
5	«Рудаковец»	»	50	99	149	338
6	«Красный Путиловец»	»	34	25	59	234
7	«Мировой Октябрь»	»	35	8	43	151
8	«Трудовик»	»	17	36	53	113
9	«Красный Пахарь»	»	29	18	47	95
10	«Красное Пламя»	»	41	42	83	246
11	«Железногорский»	»	23	19	42	172
12	Общественная запашка «Урожай»	»	28	23	51	30

В районе *совхозов* нет.

Ветамбулатория находится в с. Славковичи.

Агропункты: 1) Славковичи, 2) Шмойлово, 3) Заборовье, 4) Сокоево.

Площади главнейших угодий в районе составляют: пашня 33.700 *га*, покос 20.200 *га*. Общая лесная площадь в районе составляет 5.656 *га*, в том числе 2.860 *га* под лесами местного значения.

Промышленность. *Цензовая* промышленность представлена в районе 1 действующим заведением:

Наименование предприятия	Форма подчинения	Владелец	Адрес	Списочное число на 1/VII 30 г.			Главные изделия
				Рабочих	Мл. обсл. перс.	Служащих	
1. Кожзавод «Заря».	Кооп. пром.	Псковск. Пром. коопер. союз.	С. Славковичи.	10	—	3	Кожи.

Мелкая промышленность была представлена по данным кустпереписи 1929 г. 1.204 заведениями с 1.384 участниками пр-ва. Из гнезд кустарной промышленности в районе находится часть Сосоньевского гнезда по добыче гравия (363 пром. единиц с 399 участн.).

Торговля. На 1 января 1930 г. в районе имелось 37 торговых заведений, из них государственных 3, кооперативных 27 и частных 7 заведений. Торговый оборот района за 1928-29 хоз. год составил 1175,1 тыс. рублей, в том числе на обобществленный сектор приходилось 1090,2 тыс. руб.

Кооперация. В районном центре находятся: Славковское райпо, Славковский райльносоюз, кожевенная артель «Славковская Заря», Славковская инвалидная артель», Семеноводное товарищество, Славковская охотячейка. В остальной части района находятся: 8 отделений райпо и 44 поселковых товарищества: Ракитское, Лавровское, Подберезковское, Синьковское, Рожницко-Зарецкое, Погорельское, Заборовское, Гальчихинское, Теребошинское, Курицковское, Добропольское, Чуравино-Низовское, Ново-Деревенское, Ушарневское, Мало-Заборовское, Тимошихинское, Сучкинское, Овчухинское, Большепетское, Мало-Заходское, Крутецкое, Девонисовское, Горбовское, Осиновское, Индеевское, Осиновское, Муксинское, Поташевское, Шишловское, Скрыповское, Тешковское, Подмогильское, Дубровичское, Косоноговское, Хозяиновское, Пишевицкое, Люто-Болотское, Елицкое, Подсадское, Посадское, Шемякинское, Бубневское, Заборовское, Осиновичское.

Железнодорожный и гужевой транспорт. Железных дорог в районе нет. Важнейшие гужевые дороги района проложены в направлении на Псков: южная часть района сообщается с Псковом через Шмойлово и Карамышево; через районный центр проложена дорога Порхов—Славковичи—Псков. Густая сеть подъездных путей соединяет между собою указанные дороги. От Славковичи на юго-запад ведет дорога на Остров.

Водные пути. Район беден водными путями. Главной рекой района является Череха, принимающая на территории района несколько небольших речек. Общее протяжение водных путей района 75 *км.*

Связь. В районе находится 2 почт.-телегр. учреждения, (1 районное отделение — Славковичи и 1 штатное агентство Шмойлово).

Местный бюджет. Бюджет района на 1930-31 г. сведен в сумме 444,9 тыс. рублей, при чем пособия из фонда регулирования составят 336,6 тыс. р., а самообложение 39,0 тыс. рублей.

Народное образование. *Школьная сеть* района состоит из 39 школ I ступени, 1 школы колхозной молодежи и 2 школ подростков. Во всех школах района в 1929-30 уч. году было 2.408 учащихся. *Детских* учреждений и учреждений *профобразования* в районе нет. *Политико-просветительная* работа ведется 4 избами-читальнями, 1 клубом и 1 библиотекой.

Грамотность. Среди населения района в возрасте 8 лет и старше по переписи 1926 г. число грамотных составляло 56,4%.

Здравоохранение. Из учреждений здравоохранения в районе находятся.

Специалисты в Отделах и частях РИК'а: Иванов А. И., Пономарев Ф. В., Корнеев З. Е., Жулев А. И.

Райком ВКП (б), с. Славковичи, т. без №.

Райком ВЛКСМ, с. Славковичи, т. без №.

Нарсуд, нар. судья Иванов.

Суд. исполнитель Берзин.

Почтовое отделение и телеф. станция, зав. Крумин.

Медицинская амбулатория, зав. Каштанов.

Ветамбулатория, зав. Меланцей.

Аптека.

Школа Колхозной Молодежи, зав. Бобков.

Наименование лечебных учреждений	Местонахождение	Персонал		Число коек	Число зубн. врачей
		Мед. врачи	Средн. медперс.		
Шмойловская б-ца с амбулат. . . .	сел. Шмойлово	2	5	20	—
Славковская амбулатория	» Славковичи	1	2	—	1
Заборовский фельдш. пункт	дер. Борок	—	1	—	—

Кроме того 1 аптека (село Славковичи).

РАЙОННЫЙ ЦЕНТР. Село Славковичи. Расстояние до Ленинграда 324 *км* (через Псков) и 295 *км* (через Дно).

Связь. *Почта*: Славковское почтовое отделение, *телеграфа* нет, *телефон* междугородной сети есть (плата за 3 мин. разговора 1 р. 25 к.).

Путь следования. Из Ленинграда железной дорогой до ст. Подсевы Окт. ж. д. (через Псков) и далее 12 *км* по дороге Подсевы—Славковичи. Отправление поездов с Варшавского вокзала.

Райисполком, с. Славковичи, т. без №.

Президиум: Семенов В. А., Михайлов И. М., Андреева П. А., Пядин Н. В., Филиппов П. А.

Опорная школа I ступ., зав. Трофимова.

Детясли, зав. Федорова.

Клуб, зав. Леонтьева.

Библиотека, зав. Жукова.

Кино-передвижка, зав. Савин.

Кредитное Т-во, зав. Михайлов.

Районное П.О., т. без №, предс. Андреев.

Льносоюз, т. без №, предс. Филиппов.

Семеноводное Т-во, предс. Ермолаев.

Артель инвалидов, предс. Малышев.

Кожзавод, т. без №, зав. Арсентьев.

Профорганизации: *совторгслужащих, сельхозлесрабочих, медсантруд* и *рабпрос.*

Солецкий район.

Солецкий район расположен на восток от озера Ильмень по линии Октябрьской жел. дор. Ленинград—Витебск. Район образован в 1927 г. при районировании области из частей Порховского и Старорусского уездов. До ликвидации округов район входил в состав Новгородского округа. Район граничит с севера с Уторгошским и Медведским, с запада с Порховским, с юга с Дновским и с востока с Волотовским районами.

Небольшой, плотнонаселенный, малолесистый расположенный на хороших транспортных путях льноводный район с развитием промышленности по первичной обработке льна.

Территория района занимает 869 *кв. км.*

Население района на 1 января 1930 года исчислялось в 35.500 человек, в том числе в районном центре гор. Сольцах 4.800 человек. В пределах района находится 311 сельских населенных пунктов. На 1 *кв. км.* территории района приходится 35 сельск. жителей. *По национальной* принадлежности среди населения района русские составляют 98,6%, евреи 0,5%, эсты 0,5%, поляки 0,1%, латыши 0,1%, прочие 0,2%.

Административное устройство. В состав района входят: горсовет—1 (г. Сольцы), сельсоветов—12.

№№ по порядку	Наименование сельсовета	Центр сельсовета.	Расстояние до РИК'а в *км*	Число населенных пунктов
1	Выбитский . .	с/х Выбити	9	23
2	Дорогостицкий	д. Дорогостицы	21	26
3	Дубровский . .	» Дубровы	11	31
4	Илеменский . .	» Илемно	24	28
5	Клевицкий . .	» Клевицы	22	30
6	Куклинский . .	» Куклино	8	29
7	Новосельский .	» Новоселье	8	19
8	Ретновский . .	» Ретно	17	21
9	Светлицкий . .	» Светлицы	12	19
10	Свинордский .	с. Свинорд	6	33
11	Ситненский . .	» Ситня	20	23
12	Солецкий . . .	г. Сольцы	0	29

Сельское хозяйство. Общее число хозяйств в районе в 1929 году составляло 6.677, из них в мае 1930 года было коллективизировано 11.0%. На 1-ое сентября 1930 г. в районе находились следующие *колхозы* (см. табл. на след. стр.).

№№ по порядку.	Название Колхоза	Местонахож. Правления.	Колич. хозяйств.	Одиночн.	Лошадей	Коров	Всей земли в гект.
1	Красный Выборжец	Морсино	46	1	30	40	520
2	Им. Калинина	Дуброво	40	—	35	50	590
3	Новый Путь	Болото	60	4	45	66	861
4	Шелонский Пролетарий	Каменка	10	4	3	9	142
5	Замостье	Замостье	12	—	6	10	175
6	Красный Боец	Мячково	42	2	41	40	575
7	Совет	Никольское	77	—	27	90	735
8	Передовик	Цивилево	42	2	38	44	670
9	Советский Крестьянин	Сольцы	32	5	20	21	361
10	Красный Октябрь	Вязище	14	—	10	15	212
11	Новая Каменка	Каменка	58	10	41	116	670
12	Профинтерн	Светлицы	43	2	28	32	440
13	Наш Путь	Быково	23	—	19	20	491
14	Вспышка Зари	Гряды	20	—	16	17	346
15	Большевик	Клевицы	15	4	18	16	225
16	Октябрь	Мусцы	25	—	14	22	176
17	Трудовой Путь	Новоселье	60	3	44	63	725
18	Ленинские Искры	Кстечки	13	—	10	14	114
19	Борьба	Оберетка	24	—	18	25	348
20	Шелонь	Шелонь	9	—	10	14	93
21	Культура	Долгое	9	—	8	12	154
22	Победа	Грибня	21	1	18	20	249
23	Заря Востока	Строчицы	7	—	8	10	79

В районе находится 1 *совхоз.*

1. „Выбыти“ Промсовхозтреста п/о Сольцы.

Ветамбулатория находится гор. Сольцы ул. Зиновьева Ветпункт Совхоз „Выбити“.

Машинно-конные станции находятся в колхозе „Шелонский пролетарий“ и в колхозе „Профинтерн“.

Площади главнейших угодий в районе составляют: пашня 32.700 *га*, покос 12.900 *га*. Общая лесная площадь в районе составляет 13.493 *га*, в том числе 1.222 *га* под лесами местного значения.

Промышленность. *Цензовая* промышленность представлена в районе 4 действующими заведениями (см. табл. на след. стр.).

Мелкая промышленность была представлена по данным кустарной переписи 1929 г. 841 заведениями с 1.015 участниками производства.

Торговля. На 1 января 1930 г. в районе имелось 62 торговых заведения, из них 44 находилось в г. Сольцах. По социальным секторам сеть распределялась следующим образом: госторговля 1 заведение, кооперация 38 заведений, частная торговля 23 заведения. Торговый оборот района составил за 1928-29 хоз. год 3565,3 тыс. рублей, в том числе на обобществленный сектор приходилось 2770,5 тыс. рублей.

Кооперация. В районном центре находятся: Солецкое райпо. Солецкий райльносоюз, артель Смычка (строительная), инвалидная артель «Свой Труд», Солецкая охотрыбартель. В районе находятся: 11 отделений райпо, и 25 поселковых товариществ: Заборовское, Каменское, Мусецкое, Пироговское, Ретновское, Болтовское, Вязищенское, Ямеменское, Клиновское, Петровское, Полянское, Раицкое, Рельбицкое, Лишецкое, Петровщинское, Дубровское, Плосковское, Дубенское, Ситенское, Свинордское, Даниловское, Ямеменское (Клевицкий с/с), Островское, Весецкое, Загородищское.

Железнодорожный и гужевой транспорт. По району проходит линия Октябрьской жел. дор. Ленинград—Дно на протяжении 36 *км*. Наиболее крупной станцией района является Сольцы (грузооборот в 1928-29 г. 170,2 тыс. *т*). Район покрывает сравнительно густая сеть гужевых дорог. Через районный центр проходит шоссе Новгород—Шимск—Псков. От станции Сольцы идет гужевая дорога на Валот с дальнейшим направлением на Старую Руссу. Остальные дороги соединяют селения района с железнодорожными станциями и с пунктами, расположенными на шоссе Псков—Новгород.

Водные пути. По территории района с запада на восток протекает река Шелонь с притоками Колошкой, Леменкой и Ситней и впадающими в них реками и речками. Общее протяжение водных путей района 46 *км*.

Связь. В районе находится 3 почт.-телегр. учреждения (1 районное отделение—Сольцы, 2 штатных агентства—Выбыти, Леменка).

Местный бюджет. Бюджет района на 1930-31 г. сведен в сумме 525,8 тыс. рублей, при чем собственные доходы района составят 119,8 тыс. руб., а пособия из фонда регулирования 406,0 тыс. руб. Сверх того поступят: от самообложения—16,8 тысяч рублей, из фонда медпомощи 10,0 тыс. рублей. Город Сольцы имеет самостоятельный бюджет, сведенный в сумме 177,0 тыс. рублей, при чем

Наименование предприятий	Форма подчинения	Владелец	Адрес	Списочное число на 1/VII—30 г.			Главные изделия	Примечания
				Рабочих	Мл. об. перс.	Служ.		
1. Солецкий кирпичный завод.	Кооп. пром.	Солецкая пром. коопер. артель по выработке строительн. материал «Смычка»	г. Сольцы.	115	1	4	Кирпич строительн.	
2. Солецкий лесопильный завод. .	»	Кооперат. т-во «Деревообработ.»	Хутор «Отрадное» на р. Шелонь.	87	7	7	Пиломатериал.	
3. Солецкий кожзавод.	Проч. гос.	Солецк. РККОЗ	г. Сольцы.	3	—	1	Кожи крупные.	
4. Льнообрабатывающий завод «Текстиль»	ВСНХ местн.	Ленинградский Пеньков. трест	»	—	—	—	—	бездейств. 1929—30 г.
5. Солецкий льнозав. № 2. . . .	Кооп. с.-х.	Льносоюз	»	—	—	—	—	бездейств. 1929—30 г.
6. Солецкая электростанция . . .	Проч. гос.	Горсовет	»	4	—	—	Электроэнергия.	
По району .	—	—	—	209	8	12	—	

собственные доходы составят 118,4 тыс. рублей, а пособия из фонда регулирования 58,6 тыс. руб.

Народное образование. *Школьная сеть* района состоит из 44 школ I ступени, и 1 школы II ступени и 1 школы колхозной молодежи. Из общего числа школ в пос. Сольцы находятся 2 школы I ступени и 1 школа II ступени. Во всех школах района в 1929-30 учебном году было 3.323 учащихся. *Детских* учреждений и учреждений *профессионального образования* в районе нет. Политико-просветительная работа ведется в районе 5 избами-читальнями, 2 библиотеками, 1 клубом, 1 домом крестьянина.

Грамотность. Среди населения района в возрасте 8 лет и старше по переписи 1926 года число грамотных составляло 58,0%.

Здравоохранение. Из учреждений здравоохранения в районе находятся.

РАЙОННЫЙ ЦЕНТР. Город Сольцы расположен на железной дороге Ленинград—Витебск. Расстояние до Ленинграда 206 *км.*

Связь. *Почта:* Солецкое почтовое отделение, *телеграф* есть, *телефон* междугородной сети есть (плата за 3 мин. разговора 95 к.).

Путь следования. Из Ленинграда железной дорогой до ст. Сольцы Окт. ж. д. Отправление поездов с Детскосельского вокзала.

Райисполком, гор. Сольцы, Советский пр., «Дом Советов», т.т. предс.—№ 25, общий—№ 85.

Президиум. Предс. Пантелеймонов В. И., секр. Иванов С. И., члены: Иванов Г. И., Волин В. Г., Януш Н. М., Павлов Ф. П., Дмитриев Н. Я., Новожилов Е. В., Карелин Г. И.

Завед. Отделами и частями РИК а: РФО—зав. Варгин И. Т., РЗО — зав. Иванов Г. И.

Наименование лечебных учреждений.	Местонахождение.	Персонал.		Число коек.	Число зубн. врачей.
		Мед. врачи.	Средн. медперс.		
Городская б-ца с амбулатор.	гор. Сольцы.	3	7	30	1
Выбитская » » »	совхоз Выбити	1	2	10	—
Гримоцкий фельдш. пункт	сел. Гремок	—	1	—	—
Консультация для детей	гор. Сольцы	1	1	—	—

Кроме того в районе расположен Солецкий минерально-грязевый курорт (г. Сольцы), 1 аптека (гор. Сольцы) и 9 яслей на 167 коек.

РАО—нач. Януш Н. М., инсп. торговли Новожилов Е. В., РКИ—Карелин, Г. И.

Специалисты в Отделах и частях РИК'а: райагроном Савельев В. М., райземустроитель Болмак А. И., раймелиоратор Федорина Н. А., техник-строитель Васильев Б. П.

Горсовет, гор. Сольцы, Советск. пр., «Дом Советов», т. № 24.

Президиум. Предс. Дмитриев Н. Я., зам. предс. Тарасов В. В., члены: Пытель Н. С., Витолин А. П., Лапин П. В., Темкина А. Н., Калашникова Е. С.

Специалисты Горсовета: техник Лусс П. А.

Райком ВКП (б) «Дом Советов», т. № 22.

Райком ВЛКСМ, «Дом Советов», т. № 14.

Нарсуд, «Дом Советов», нар. судья Кройк Б. Н.

Нар. следователь Петров Г. Ф.

Суд. исполнитель Карамышев Н. Г.

Районное Отделение Связи (почта, телеграф, телефон, радио), Советск. пр., № 62, т.т. № 3, 7, 16, зав. Муравкин А. Л.

Районно-Гор. больница, Советск. пр., № 9, тел. № 27, зав. главврач Фейнберг С. П.

Амбулатория, Советск. пр., № 27, зав. врач Фейнберг С. П.

Солецкий Минерально-грязевой курорт, наб. р. Шелони, т. № 13, дир. Юров А. Г.

Аптека, Советск. пр., № 27, упр. Олендер Я. А.

Ветпункт-амбулатория, ул. Зиновьева, зав. Илларионов П. А.

Детясли, Советск. пр., № 65, зав. Пытель Е.

Школа II ступ., Советск. пр., № 28, зав. Малкин Е. И.

Школа I ступ., Советск. пр., № 65, зав. Кутыловский И.

Районно-гор. библиотека, Советск. пр., № 31, зав. Бойцева Е. А.

Раб. клуб им. Лозовского, Советск. пр., № 21, зав. Мещанинов Т. Ф.

Кино-театр, ул. Ленина, № 2, зав. Мещанинов Т. Ф.

Кредитное Т-во, Советск. пр., № 22, тел. №№ 15, 28, предс. Золотов Я. С.

Районное П.О., Советск. пр., № 32, т. № 9, предс. Иванов В. Ф.

Районный Льноводный союз, наб. р. Шелони, т. № 19, предс. Пытель Н. С.

Пром.-кооп. арт. «Смычка», предс. Алексеев Д. А.

Загот. пункт Госторга, ул. Луначарского, торг. ряды, зав. Карпов А. П.

Загот. пункт Кожсиндиката, ул. Луначарского, торг. ряды, зав. Груз М.

Союзплодоовощь, ул. Ленина, торг. ряды.

Торг.-пром. артель «Свой Труд», ул. Ленина, т. № 11, предс. Петровский, К. А.

Льноводный завод № 2, наб. р. Шелони, т. № 19, дир. Фикельман.

Кирпичный завод артели «Смычка», близ гор. Сольцы, зав. Алексеев Д. А.

Лесопильный завод «Сольцы», в аренде т-ва «Деревообработка», близ г. Сольцы, т. № 1.

Профорганизации: *Райпрофбюро*, Советск. пр., № 33, предс. Окунев; *МК совторгслужащих*, предс. Мещанинов Т. Ф., *СРК сельхозлесрабочих*, предс. Смирнова Ф. А.; *ГРК рабис*, предс. Богданов А. В.; *ГРК строителей*, предс. Орлов П. И.; *ГРК медсантруд*, предс. Ливенштейн Е. А.; *ГРК нарсвязи*, уполн. Морев О. В.

Старорусский район.

Старорусский район расположен при южном побережьи оз. Ильмень по нижному течению рек Полисть и Ловать. Район образован в 1927 году при районировании б. Новгородской губ. на территории б. Старорусского уезда и до ликвидации округов входил в состав Новгородского округа.

Район граничит с запада с Подгощским и Волотовским, с юга с Белебелковским, Поддорским и Залучским и с востока—с Польским районами. Естественным рубежом района с севера является Ильмень Озеро.

Расположенный на хороших транспортных путях при крупном промысловом водоеме — оз. Ильмень, обширный, малолесистый, льноводный район с распространенными кустарными промыслами и развертывающейся фабрично-заводской промышленностью. Районный центр. г. Ст. Русса распространяет свое экономическое значение далеко за пределы района и является одновременно крупным курортом.

Территория района занимает 2161 *кв. км.*

Население района на 1 января 1930 года исчислялось в 88.200 человек, в том числе в районном центре городе Старой Руссе 26.000 чел. В пределах района находится 501 сельский населенный пункт. На 1 *кв. км* территории района приходится 28 сельск. жителей. *По национальной* принадлежности среди населения района русские составляют 97,5%, евреи 1,5%, поляки 0,2%, немцы 0,2%, эсты 0,2%, латыши 0,1%, прочие 0,3%.

Административное устройство. В состав района входят: горсовет—1 (г. Старая Русса), сельсоветов—27.

№№ по порядку	Наименование сельсоветов	Центр сельсозета	Расстояние до РИК'а в км	Число населенных пунктов
1	Астриловский	с. Астрилово	32	29
2	Борисовский	„ Борисово	19	22
3	Великосельский	„ Вел. Село	21	23
4	Взводский	„ Взвод	21	8
5	Виленский	„ Виленка	21	17
6	Высоцкий	„ Вел. Село	17	19
7	Дретенский	„ Дретено	24	32
8	Дубовицкий	„ Дубовицы	2	19
9	Ефремовский	„ Ефремово	34	14
10	Зехинский	„ Зехино	31	12
11	Ивановский	„ Ивановское	13	25
12	Киевский	„ Киево	10	14
13	Котицкий	„ Котицко	30	14
14	Лазарицкий	„ Лазарицы	14	21
15	Медниковский	„ Медниково	2	15
16	Нагаткинский	„ Нагаткино	8	17
17	Наговский	„ Наго́во	11	25
18	Пеньковский	„ Пеньковский	13	23
19	Рамушевский	„ Рамушево	23	14

№№ по порядку	Наименование сельсоветов	Центр сельсовета.	Расстояние до РИК'а в км	Число населенных пунктов
20	Речно-Котецкий	„ Речн. Котцы	21	19
21	Соколовский	„ Соколово	22	9
22	Сусловский	„ Суслово	7	26
23	Сычевский	„ Сычево	12	20
24	Троховский	„ Трохово	20	21
25	Тулитовский	„ Тулитово	33	8
26	Утушкинский	„ Утушино	9	17
27	Юрьевский	„ Юрьево	19	18

Сельское хозяйство. Общее число хозяйств в районе в 1929 году составляло 12.292, из них в мае 1930 года было коллективизировано 6,5%. На 1 сентября 1930 г. в районе находились следующие колхозы:

№№ по порядку	Название	Местонахождение
	Коммуны.	
1	„Новый Путь“	д. Байново, Соколовского с.-с.
	Колхозы (артели).	
1	„Смычка“	д. Астрилово, Астриловского с.-с.
2	„Ленинский Призыв“	д. Дуброво, Борисовского с.-с.
3	„Новая Жизнь“	с. Колчигино, Борисовского с.-с.
4	„Трудовой Рыбак“	д. Устрика, Борисовского с.-с.
5	„Серп и Молот“	с. Шапкино, Великосельск. с.-с.
6	„Красный Набат“	д. Козлово, Великосельского с.-с.
7	„Наш Паровоз“	с. Воскресенское Великосел. с.-с.
8	„Знамя Победы“	с Бел. Село, Великосел. с.-с.
9	„Красный Рыбак“	с. Взвад, Взвадского с.-с.
10	„Пролетарий“	с. Еваново, Виленского с.-с.
11	„Объединение“	с. Виленка, Виленского с.-с.
12	„Ст.-Рус. Фанерщик“	д. Высокое, Высоцкого с.-с.
13	„Красный Маяк“	д. Харушино, Высоцкого с.-с.
14	„Победа“	с. Тулебля, Высоцкого с.-с.
15	„Красный Октябрь“	с. Дретено, Дретенского с.-с.
16	„Коммунар“	с. Белая, Дретенского с.-с.
17	„Пахарь“	д. Гущино, Дубовицкого с.-с.
18	„Дружный Труд“	д. Крекша, Дубовицкого с.-с.
19	„Муравьи“	с. Муравьево, Дубовицкого с.-с.
20	„Искра“	с. Дубовицы, Дубовицкого с.-с.
21	„Имени Сталина“	с. Теремово, Зехинского с.-с.
22	„Сектор Техники“	с. Выставка, Ивановского с.-с.
23	„Красный Май“	с. Валышево, Ивановского с.-с.
24	„Красный Союз“	с. Корнильево, Котецкого с.-с.
25	„Красная Порусья“	д. Б. Козона, Медниковского с.-с.
26	„Ленингр. Правда“	с. Пестово, Наговского с.-с.
27	„Вперед“	д. Б. Орехово, Наговского с.-с.
28	„Красный Пахарь“	д. Бакочино, Наговского с.-с.
29	„Нагово“	с. Нагово, Наговского с.-с.
30	„Труд“	с. Нечаино, Наговского с.-с.
31	„Большевик“	с. Вересково, Пеньковского с.-с.
32	„Имени Крупской“	с. Караваево, Речно-Котецкого с.-с.
33	„Эхо“	с. Чудиново, Речно-Котецкого с.-с.
34	„Красный Колос“	с. Руч. Котцы, Речно-Котецкого с.-с.
35	„Выдвиженец“	с. Михейково, Рамушевского с.-с.
36	„Снежа“	д. Острые Луки, Сусоловского с.-с.
37	„Путь Ленина“	д. Ожедово, Сычевского с.-с.
38	„Красн. Мшановец“	д. Утушкино, Утушинского с.-с.
39	„Новгород. Звезда“	с. Скрипково, Утушинского с.-с.

Совхозов в районе 2, из них совхоз „Косино“—отд. Народн. образования (с. Косино, Сусловского с.-с.),совхоз „Хмелево“—птицеводтреста (с. Хмелево, Юрьевского с.-с.).

Ветнадзор в районе представлен 1 ветлечебницей (гор. Старая Русса) и 2 фельдш.-ветерин. пунктами (с. Великое Село и с. Дретено).

Агропунктов в районе 4 (2 в гор. Ст. Русса, 1 в с. Воскресенском, Велико-сельского с.-с. и 1 в с. Дретено, Дретенского с.-с.).

Машинно-конных станций в районе 2 (при колхозах „Победа“ и „Наш Паровоз“).

Площади главнейших угодий в районе составляют: пашни 51.500 *га*, покос—44.500 *га*. Общая

лесная площадь в районе составляет 32.537 *га*, в том числе 1.957 *га* под лесами местного значения.

Промышленность. *Цензовая промышленность* представлена в районе 11 действующими заведениями.

лось в г. Старая Русса. По социальным секторам сеть распределялась следующим образом: госторговля 23 заведения, кооперация 138 заведений и частная торговля 121 заведение. Торговый оборот района составил за 1928—29 г. 15.814,5 тыс. руб., в том числе на обобществленный сектор прихо-

Наименование предприятий	Форма подчинения	Владелец	Адрес	Списочное число на 1/VII—30 г.			Главные изделия	Примечание
				Рабочих	Мл. Обсл. персонал.	Служащ.		
1. Старорусский черепичн. зав. №2.	Проч. гос.	Старо-Рус. РИК	г. Ст. Русса.	59	4	5	Кирпич. строит.	
2. Старорусский кирпичный зав. № 1.	„	„	г. Ст. Русса.	124	4	3	„	
3. Старорус. кирпич. зав. Окт. ж. д.	Нарк. СССР.	Службы Пути Окт. ж. д.	„	269	6	5	„	
4. Литейно-механический зав. № 1 „Север. Землероб".	Проч. гос.	Сектор Техн. безопасности.	„	151	7	20	Чугунное литье механич. раб.	
5. Старорус. фанерный зав. № 4.	ВСНХ РСФСР.	Трест Фанеродвинолес.	г. Ст. Русса.	892	23	42	Фанера.	
6. Парфинск. фанерный зав. № 2.	„	„	с. Парфино.	899	37	34	Пиломатериал, фанера клееная.	Сведения даны на 1/V 1930 г.
7. Юрьевск. лесопильн. зав. № 20.	„	„	ст. Парфино д. Юрьево.	146	6	15	Пиломатериал.	
8. Лесопил. зав. № 6.	Нарк. СССР.	Упр. Хозяйст. Матер. Скл. Окт. ж. д.	г. Ст. Русса.	267	11	33	„	
9. Лесопил. зав. № 7.	Кооп. пром.	Кооперативн. т-во „Деревообработка".	д. Братнегор.	95	8	10	Ящичная тара.	Сведения даны на 1-VI 1930 г.
10. Пивовар. зав. „Чехия".	Проч. гос.	Горсовет	г. Ст. Русса.	—	—	—		Бездейств.
11. Кожзавод б. Кошкова.	„	„	„	—	—	—		Бездейств.
12. Старорусская типография.	„	„	„	4	1	4	Набор, печать.	
13. Старорусская электростанция	„	Коммун Трест „Электро од".	„	25	4	2	Электроэнергия.	
			По району . . .	2931	111	173		

Мелкая промышленность была представлена по данным кустарной переписи 1929 г. 2.064 заведениями с 2.888 участниками производства.

Из гнезд кустарной промышленности в районе находятся Тулитовское гнездо груб. изделий из дерева (167 пром. единиц с 241 участником), Пехотицкое корзиночное (111 пром. единиц с 128 участн.) и Козловское котоваляльное (55 пром. един. с 73 участн.).

Торговля. На 1 января 1930 г. в районе имелось 282 торговых заведения, из них 227 находи-

дилось 12.396,3 тыс. рублей. Торговый оборот Старой Руссы в 1928—29 г. достиг 13.826,6 тыс. рублей.

Кооперация. В районном центре находятся след. организации: Старорусский Ц.Р.К., Старорусское райпо, Старорусский плодоовощсоюз, Старорусский огородный рабочий кооператив, кожев.-обувная артель „Красный Октябрь", Старорусское гнездовое семеноводческое товарищество, Заильменское рыболовное товарищество, Инвалидная артель „Громобой", Старорусский райпьносоюз, Старорусская

охотартель. В остальной части района находятся: 26 отделений райпо, 5 промысловых артелей: металлическая „Свой труд", древообделочная „Труженник", трикотажная „Красный трикотажник", швейная „Шапкошвей", пищевкусовая „Вперед", 56 поселковых товариществ.

Железнодорожный и гужевой транспорт. Район пересекают 2 линии Окт. жел. дороги. Рыбинск—Псков и Новгород—Старая Русса на протяжении 61 *км*. Крупнейшей станцией района является Старая Русса (грузооборот в 1928—29 году 175,3 тыс. тонн).

Старая Русса является крупным узлом гужевых дорог. Наибольшее значение для района имеет Старорусское шоссе, связывающее районный центр с Новгородом (через Шимск), затем следует: Порховский тракт (Старая Русса—Порхов с дальнейшим направлением на Псков), Демянский тракт, Холмский тракт; Крестецкий тракт и Белебелковский тракт.

Водные пути. Северная граница района идет по оз. Ильмень. В восточной части района с юга на север протекает река Ловать. По середине район пересекается притоком Ловати Полистью, принимающей Снежу, Холынью, Порусью. Кроме Полисти на территории района в Ловать вливается Редья. Восточная граница района частью идет по р. Поле. Общее протяжение рек района 265 *км*.

Связь. В районе находится 9 почт.-телегр. учреждений (1 районное отделение Старая Русса, 1 железнодорожное отделение Старая Русса, 4 штатных агентства: Дретино, Парфино, Рамушево и Старая Русса-курорт и 3 нештатных агентства: Великое Село, Нагово и Тулебия).

Местный бюджет. Бюджет района на 1930—31 г. сведен в сумме 794,2 тыс. рублей, при чем собственные доходы составят 224,2 тыс. рублей, а пособия из фонда регулирования 570,0 тыс. рублей. Сверх того поступит: от самообложения 48,0 тыс. рублей, из фонда медпомощи 28,3 тыс. руб. Самостоятельную смету доходов и расходов имеет г. Старая Русса. Бюджет города сведен в сумме 1070.6 тыс. рублей, при чем собственные доходы достигают 673,4 тыс. рублей, а пособия из фонда регулирования—397,2 тыс. рублей.

Народное образование. *Школьная сеть* района состоит из 74 школ I ступени, 1 школы II ступени, 5 школ семилеток и 1 школы колхозной молодежи. Из общего числа школ в г. Старой Руссе находятся 7 школ I ступени, 1 школа II ступени и 4 школы семилетки; при фанерном заводе № 2 находится 1 школа семилетка. Во всех школах района в 1929/30 учебном году было 8.012 учащихся. *Из детских учреждений* в районе находятся 4 очага и 3 детских дома. Учреждения *профессионального образования* в районе представлены педагогическим техникумом (160 учащихся), находящимся в г. Старой Руссе, низшей лесной школой—сел. Иваново и курсами медсестер запаса—г. Старая Русса; в указанных учреждениях профобра в 1929/30 уч. году обучалось 251 чел. *Политико-просветительная* работа ведется в районе 8 избами-читальнями, 3 библиотеками, 7 клубами, 2 домами крестьянина.

Кроме того в г. Старой Руссе находится художественно-исторический и краеведческий музей.

Грамотность. Среди населения района в возрасте 8 лет и старше по переписи 1926 года число грамотных составляло 64,0%.

Здравоохранение. Из учреждений здравоохранения в районе находятся (см. табл. ниже).

РАЙОННЫЙ ЦЕНТР. Город Старая Русса на пересечении железных дорог Бологое—Псков и Новгород—Старая Русса. Расстояние до Ленинграда 302 *км* (через Батецкую) 265 (через Павловск), 286 *км* (через Чудово) и 330 *км* (через Дно).

Наименование лечебных учреждений	Местонахождение	Персонал: Мед. врачи	Персонал: Средний медперс.	Число коек	Число зубоврачей
Гор. б-ца с амбулаторией	г. Старая Русса	5	12	100	1
Парфинская б-ца заводск. с амбул.	зав. пос. Парфино	1	5	15	1
Рамушевская б-ца с амбул.	с. Рамушево	1	2	10	—
Железнодор. уч. № 37 с амбул.	больнич. гор. при ст. Ст. Русса	8	18	100	1
Централ. город. амбул.	Старая Русса	11	4	—	2
Амбулатория домзака	„ „	—	11	—	—
Старорусский пригор. врач. участ.	„ „	1	—	—	—
Великосельская амбулатория	дер. Вел. Село	1	2	—	—
Амбулатория при заводе № 4	г. Старая Русса	1	2	—	—
Астриловский фельдш. пункт	сел. Астрилово	—	1	—	—
Высоцкий „ „	с. Высокое	—	2	—	—
Юрьевский „ „ при лес. зав.	с. Юрьево	—	2	—	—
Старорусский родильный дом	г. Старая Русса	2	5	22	—
Пункт помощи на дому	„ „ „	2	1	—	—
Туберкулезный диспансер	„ „ „	1	2	—	—
Детск.-профил. амбулатория	„ „ „	1	—	—	—
Дом ребенка им. III Интернацион.	„ „ „	1	1	39	—
Санитарно-эпидем. организация	„ „ „	1	1	—	—
Санит.-бактер. лаборатория	„ „ „	—	1	—	—

Кроме того в гор. Ст. Руссе находится ряд курортных лечзаведений.
Аптеки в районе находятся в г. Ст. Руссе (2), яслей в районе 16.

Связь. *Почта.* Старорусское почтовое отделение, *телеграф* есть, *телефон* междугородней сети есть (плата за 3 мин. разговора 1 р. 10 к.).

Путь следования из Ленинграда железной дорогой до ст. Старая Русса Окт. ж. д. Отправление поездов с Детскосельского вокзала.

Райисполком, г. Старая Русса, Красный берег, № 13, тел. №№: 68, 110, 41,

Президиум. Предс. Исаков, члены: Мишин, Савельев.

Завед. отделами и частями РИК'а: РФО—зав. Савельев, РЗО—зав. Мишин, Общий отдел—зав. Сысоев, уполномоченный Торготдела—Лабутин. Ф. А.

Горсовет и его отделы: Коммунальный, Административный, Судебный, Здравоохранения, Соц. обеспечения, Народного образования. Тел. № 81.

Члены Президиума Горсовета: Платонов К. М., Володин А. В., Антропова, Филиппов, Кожина, Богданова, Хмелевская, Горегляд, Дмитриев.

Гороткомхоз, зав. Гусев Г. И.

Административное отделение, пл. Революции, № 1, т. № 58, нач. Степанов.

Специалисты: зав. стройчастью Горкомхоза инж. Кашкаров, зав. финчастью Зиновьев С. А., фининспектор Васильев Н., техники Якубовский А. Е. и Бурлаков В. П., землемер Абрамович Н. М.

Райком ВКП (б), Красный бер., № 13, т. № 50,

Райком ВЛКСМ, Красный бер., № 13, тел. № 64.

Райпрокуратура, пл. Революции, № 7, т. № 3, прокурор Скубас П. О.

Нарсуд, Перерытица, № 9, т. № 10, старший судья Медведев И. Н.

Судебный исполнитель Зуев А. М.

Нотариус Васильев И. В.

Районная совбольница, Покровск. ул., № 24, т. № 63, зав. врач Горегляд, А. Н.

Горамбулатория, пл. Революции, № 9, т. № 95, зав. врач Тоузаков А. А.

Родильный дом. Коммунальная, № 19, т. № 8, зав. врач Шабок К. Ф.

Дом матери и ребенка, Коммунальная, № 19, зав. врач Горегляд А. Н.

Тубдиспансер, пл. Революции, № 5, т. № 85, зав. врач Берталис Э. К.

Врачебно-амбулат. пункт при ф/зав. № 4, Поперечная, № 1, т. № 19, зав. Гуревич Б. М.

Фельдш. пункт при заводе техники безопасности, Коммун. ул., № 3, зав. лекпом Смыслов.

Врачебный пункт РИК'а, Поперечная, № 24, т. № 63, зав. врач Браженко И. П.

Школьно-санитарный врач, пл. Революции. № 5, т. № 93, врач Абросимов К. П.

Ветлечебница, Плитницкая, № 41, т. № 9, зав. ветврач Сутулов С. С.

Старорусский Курортный трест, Минеральн. ул., т. № 125, управл. Шаранин.

Жел.-дор. больница, Русса II, т. № 48, зав. Бронников.

Страхпункт, ул. Энгельса, № 12, т. № 36, зав. Нефедов М. И.

Инспектор охраны труда, ул. Энгельса, № 12, т. № 36, инсп. Егоров Ф. Н.

Отделение связи (почта, телеграф, телефон, радио), пр. К. Либкнехта, № 4, т. № 51 и 42, зав. отд. Слизнев П. А., зав. техн. частью Егоров А. А., радио-техник Булин А. М.

Почта жел.-дор., станция жел. дор., т. № 37, зав. Худяков А. Н.

1-ая школа I ст., Духовск. ул., № 16, зав. Ивановская А. И.

2-ая школа I ст., Плитницкая ограда, № 12, зав. Соболева П. И.

3-я школа II ст., Володарск. ул., зав. Евсютина Е. С.

4-ая школа I ст., ул. Нар. Правосудия, № 3, зав. Лебедева Л. В.

5-ая школа I ст., Володарск. ул., № 19, зав. Степанов В. И.

6-ая школа I ст., пр. К. Маркса, зав. Ковчина И. Л.

7-ая школа I ст., Дмитровск. ул., № 17, зав. Красавина Н. В.

8-ая школа I ст., Георгиевск. ул. № 27, зав. Сафонов М. И.

Школа ФЗУ № 1, пл. Революции, № 5, т. № 110, зав. Леданцью А. В.

Школа ФЗУ № 2, Коростынск. ул., № 7, т. № 11, зав. Охонский Н. П.

Школа ФЗУ № 3, Каталова ул., № 3, т. № 70, зав. Ильина С. И.

Коммунальная 7-летка № 4. пр. К. Маркса, № 16, зав. Васильев М. В.

Школа подростков, Володарск. ул., зав. Евсютина Е. С.

Школа для взрослых, Володарск. ул., № 19, зав. Чиков И. П.

Дет. сад ЦРК, пр. К. Либкнехта, № 7, зав. Козлова Е. И.

Детплощадка № 1, Перерытица, № 31, зав. Кабанова А. А.

Детплощадка № 2, уг. Силиной и пр. К. Маркса, № 33, зав. Мертенц Б. Г.

Деточаг Фанзавода № 4, Поперечная, зав. Михайлова.

Детдом Косино, с. Косино, завед. Вишняков Л.

Детдом им. Луначарского, пр. К. Маркса, № 14, зав. Назаров.

Кабинет просветработы, Володарск., № 2, зав. Михайлов.

Краеведческий Исторический музей, пр. К. Либкнехта, № 1, зав. Васильева М. В.

Центр. библиотека, Володарская, № 2, т. № 18, зав. Никитина А. П.

Библиотека совторгслужащих, уг. Булиной и Володарской, № 9. т. 83, зав. Ануфриев.

Библиотека Парка Минеральных Вод, Минеральная ул., Курорт, зав. Колосов.

Библиотека при клубе им. К. Либкнехта. Коростынская, № 33, зав. Парченко.

Библиотека при школе ФЗУ № 1, пл. Революции, № 5, зав. Сизова.

Библиотека при Фанзаводе № 4, Красный бер., № 58, т. № 68, зав. Устинова М.

Библиотека при Лесзаводе, Плитницкая, № 9/1, зав. Гудкова В.

Клуб Совторгслужащих им. Володарского, Володарская, № 9, т. № 83, зав. Лебедев П. А.

Жел.-дор. клуб им. К. Либкнехта, Коростынская, № 33, т. № 118, зав. Белянинов Б.

Раб. клуб при Фанзаводе № 4, Красный бер., т. № 68, зав. Панов А. В.

Центр. городской спорт-клуб, Трудовая наб., № 1, зав. Потыкалов Г. Н.

Клуб арт. инвалидов „Громобой" им. Сталина, Покровская ул., № 2, т. № 121, зав. Боркина Е. Н

Красный уголок Лесзавода, Плитницкая, № 9, зав. Гудкова.

Дом Крестьянина I отд., Володарская, № 8, т. № 6, зав. Егорова П. Г.

Дом Крестьянина II отд., ул. Энгельса, № 2, т. № 122, зав. Егорова П. Г.

Новое кино, пр. К. Либкнехта, № 6, т. № 44, зав. Яковлев И. И.

Кино Совторгслужащих, Минерал. ул., № 27/31, зав. Яковлев И. И.

Кино Курорта, Минеральная ул., Курорт, зав. Майский.

Кино при раб. клубе, Красный бер., т. № 68, зав. Панов А. И.

Кино при жел. дор., Коростынская, № 33, т. № 118, зав. Белянинов Б.

Летний театр при Курорте, Парк Минеральных Вод.

Кредитное т-во, пр. К. Маркса, № 12, т. № 108, зав. Редькин М. Т.

Отделение Госбанка, Советская, № 22, т. № 30, зав. Рысс.

Ликвидком Старорусского О-ва Взаимного Кредита, Советск., № 4, т. № 20.

Старорусское гнездовое семен. т-во, пр. К. Либкнехта, № 2, т. № 15, предс. Одинцов.

Райльносоюз т-во, Плитницкая ул., № 11, т. № 66, предс. Годунов Г. А.

Заильменское промысловое рыболовное т-во, Каталова, № 1/9, т. № 129, зав. Ежов И. В.

Инвалидная кооп. артель „Громобой“, пр. К. Маркса, № 5, т. № 78, зав. Волняго Н. В.

Центр. раб. кооп., пр. К. Маркса, № 21, т. №№ 31, 62, 120, зав. Каканов С, зав. сект. снабж. и распр. Левин Н.

Плодоовощсоюз, пл. Революции, № 7, т. № 76, зав. Степанов М. С.

Отделение Севзапторга, Никольский рын., № 26, т. № 35, зав. Кепейнгвардец В. А.

Районное П. О., Красный бер., № 16, т. № 103, предс. Ефимов М. Е.

Загот. пункт „Союзмясо“, Советская, № 5, т. № 106, уполн. Силаев Г. П.

Контора загот. пункта Ленинградгосторга, Советская, № 5.

Огородный рабочий кооператив, Советская, № 4, т. № 140, предс. Чернов Г. И.

Леспромхоз, ул. Энгельса, № 14, т. № 114, дир. Носов М. П.

Старорусский учлеспромхоз, ул. Энгельса, № 14, т. № 46, зав. Кононов М. Т.

Кооп. промысловая артель „Красный Октябрь“, пр. К. Маркса, № 8, предс. Тыкучинский А. Л.

Рудметалторг, пл. Революции, 7, зав. Сисицкий.

Фанерный завод № 4, Поперечная, № 1, т. № 24, дир. Маслов А. М., техн. руков. Смирнов А. В.

Старорусский Лесзавод Окт. Район. Лесного упр. Н.К.П.С., Плитницкая, № 4-а, т. № 71 и 75, зав. Дмитриев.

Кирпичный завод № 8, за Парком Минеральных Вод, т. № 88, зав. Финтулин П. Ф.

Черепичный завод № 2, Новгород. шоссе, № 63, т. № 91, зав. Дмитриев.

Кирпичный завод жел. дор., при линии ж. д., т. № 96, зав. Шабловский И. М.

Завод техники безопасности, Коммунальная, № 3, т. № 126, дир. Орлов Н. А.

Производственно-промысловое т-во (деревообработка), за городом, т. № 107, зав. Шенкерж В. Н.

Электровод, Советская, № 17, т. № 112, упр. трестом Усачев П. Ф.

Профорганизации: *Райпрофсовет*, ул. Энгельса, № 12, т. № 36, предс. Морозов В. И.

Струго-Красненский район.

Струго-Красненский район образован в 1927 г. при районировании б. Ленинградской губ. на территории б. Лужского и частично Гдовского уездов. Район граничит с севера с Плюсским, с запада с Лядским и Полновским, с юга с Новосельским и Порховским и с востока с Уторгошским районами.

Крепкий сельско-хозяйственный район льноводного направления с развивающейся промышленностью по первичной обработке льна. Среди населения района в значительном числе представлены эсты.

Территория района занимает 1.734 *кв. км.*

Население района на 1 января 1930 года исчислялось в 40.000 человек. В пределах района находится 421 сельских населенных пунктов. На 1 *кв. км* территории района приходится 22 сельских жителя. По *национальной* принадлежности среди населения района русские составляют 80,6%, эсты 15,2%, латыши 3,1%, поляки 0,4%, евреи 0,2%, немцы 0,1%, прочие 0,4%.

Административное устройство. В состав района входят: дачн. поселковый совет (Струги Красные) и 17 сельсоветов.

№№ по пор.	Наименование сельсоветов.	Центр сельсовета.	Расстояние до РИКа в км.	Число населенных пунктов.
1	Боротненский . .	с. Боротно	48	15
2	Всинский . . .	д. Всини	32	21
3	Дертинский . . .	д. Дертины	43	16
4	Запольский . . .	д. Заполье	10	50
5	Заозерский . . .	д. Заозерье	10	21
6	Логовещенский .	д. Логовеще	11	27
7	Лудонский . . .	д. Лудоны	17	29
8	Новожелченский .	д. Новая Желча	48	6
9	Озеревский . . .	д. Озерево	26	27
10	Павский	д. Павы	40	24
11	Подольский . . .	д. Подоль	35	22
12	Рожницкий . . .	х. Б. Рожник	27	21
13	Сиковицкий . . .	д. Б. Сиковицы	38	24
14	Симано-Ложский .	д. Симанск. Лог	40	33
15	Сковородненский	д. Сковородка	17	16
16	Струго-Красненск.	п. Струги-Кр.	—	2
17	Хрединский . . .	с. Хредино	32	39
18	Яблонецкий . . .	х. Яблонец	13	28

КАРТА СТАРОРУССКОГО РАЙОНА

Сельское хозяйство. Общее число хозяйств в районе в 1929 году составляло 8110, из них в мае 1930 г. было коллективизировано 4.7%. На 1 сентября 1930 года в районе находились следующие *колхозы*:

№№ по пор.	Наименование	Уставная форма	Количество населения	Количество Хоз.	Количество Один	Количество земли
1	Заря	Коммуна.	99	14	18	377
2	Хредицкий Труженик	С.-х. артель.	125	29	6	436
3	Им. Крупской	»	56	10	3	104
4	Путь к новому	»	28	6	13	118
8	Смена	»	54	9	1	149
6	Советский Труженик	»	73	18	10	290
7	Красный Маяк	»	120	22	7	672
8	Восход Могучий	»	85	16	6	145
9	1-я Пятилетка	»	144	37	3	337
10	Путь Ленина	»	203	45	6	750
11	Латвиш-Лийдуме	»	35	7	14	312
12	Искра	»	66	14	7	236
13	Передовик	»	66	13	6	183
14	Мало-Павицкая	»	22	5	—	160
15	Им. Сталина	»	39	12	2	74
16	Загорье	»	55	8	9	120
17	Новый Щир	»	45	4	14	86
18	Верный Путь	»	75	29	13	140
19	Новая Жизнь	»	52	11	7	156
20	Устье	»	86	7	—	66
21	Демьян-Бедный	»	22	5	—	63
22	Новый Путь	»	14	3	—	35

В районе имеется 1 *совхоз* »Дуброво»—Зем. Управл. в 15 *км* от ст. Струги-Красные.

Агропунктов в районе 2:
1. Струго-Красненский ст. Струги-Красные.
2. Щирской дер. Щирск.

Ветпунктов в районе 3: 1. Струго-Красненский ст. Струги-Красные, 2. Симано-Ложский д. Симанский Лог, 3. Лежновский д. Лежно.

Конно-тракторных и машино-тракторных станций в районе не имеется.

Площади главнейших угодий в районе составляют: пашня 36,8 тыс. *га*, покос 20,9 тыс. *га*. Общая лесная площадь равняется 42604 *га*, в том числе под лесами местного значения 17066 *га*.

Промышленность. *Цензовая промышленность* представлена в районе 1 действующим заведением (см. табл. ниже).

Мелкая промышленность была представлена по данным кустпереписи 1929 г. 1222 заведениями с 1479 участниками пр-ва.

Торговля. На 1 января 1930 г. в районе имелось 49 торговых заведений, из них 27 находилось в Струги-Красные. По социальным секторам сеть района распределялась следующим образом: госторговля 6 заведений, кооперация 35 заведений и частная торговля 8 заведений. Торговый оборот района за 1928—29 хоз. год составил 3540,5 тыс. рублей, в том числе на общественный сектор приходилось 3384,5 тыс. рублей.

Кооперация. В районном центре находятся: Струги Красненское райпо, Струги Красненский льносоюз, Промысловое Товарищество «Восход», Струги Красненская охот-ячейка. В остальной части района находятся: 25 отделений райпо и 47 поселковых товариществ: Залазское, Павское, Рожницкое, Бахунское, Дертинское, Зарецкое, Воробинское, Софроно-Горское, Творожковское, Воинское, Ягодненское, Лазунское, Боротненское, Зеленицкое, Хредицкое, Черемненское, Симано-Логское, Лежновское, Островское, Новожелченское, Драниченское, Подольское, Сиковицкое, Лудонское, Веленское, Шизирское, Заборовское, Дубровское, Логовещенское, Б. Захонское, Ободское, Ябло-

Наименование предприятий.	Форма подчинения.	Владелец.	Адрес.	Списочное число на 1-VII—30 г. Рабочих	Мл. обсл. персон.	Служ.	Главные изделия.
1. Разработка гравия.	Проч. гос.	Лужский Коммунальный трест	Струги-Красные.	48	—	4	Гравий, камень.

нецкое, Зрекинское, Озеревское, Шир-Логорское, Сковороденское, Кочегощское, Бровско-Зоозерское, Узьминское, Запольское, Перехожское, Холоханское, Костелево-Андроновское, Рычковское, Зарябинское, Масниковское, Заручевское.

Железнодорожный и гужевой транспорт. Район пересекается линией Октябрьской железной дороги Ленинград—Псков на протяжении 22 *км.* Грузооборот крупнейшей станции района Струги Красные в 1928—29 г. составил 58,6 тыс. *тонн.* В пределах района главнейшие гужевые пути расположены следующим образом: от ст. Струги Красные проложен тракт через Щирский погост, Зовку на Гдов, Близ погоста Щирского от тракта отходят две дороги: одна ведет на запад к Полне, другая к ст. Плюссе. Дер. Зовки также соединена гужевым путем с Полной. По восточной части района, вдоль железной дороги проложено Варшавское шоссе. У дер. Феофилова пустынь в шоссе упирается Шимский тракт. Юго-Восточный угол района пересекает дорога Струги Красные—Новоселье—Сольцы.

Водные пути. Западная половина района орошается притоками Плюссы и реками, принадлежащими бассейну озер Псковского и Чудского, а юго-восточный угол района пересекает р. Ситня, впадающая в Шелонь, с притоками Белая, Шишолка, Костоложа. Из рек западной половины района крупнейшими являются Люта с притоками Плотичной, Устинкой и Радонькой; Черная, приток Плюссы, Желча с Еглиной и Пскова. Общая длина сплава 140 *км.* Наиболее значительным озером района является оз. Щирское. Остальные озера значительно меньше и промыслового значения не имеют.

Связь. В районе находится 5 почт-телегр. учреждений, (1 районное отделение — Струги Красные, 3 штатн. агентства — Симанский лог, Степановское, Хредино, 1 нештатное агенство—Щир).

Местный бюджет. Бюджет района на 1930—31 г. сведен в сумме 671,4 тыс. рублей, при чем собственные доходы составят 343 тыс. рублей, а пособия из фонда регулирования—328,4 тыс. рублей. Сверх того от самообложения поступит—38,5 тыс. рублей, пособие из фонда медпомощи составит 12,0 тыс. рублей.

Народное образование. *Школьная сеть* района состоит из 84 школ-соцвоса. Из общего числа школ в пос. Струги Красные находятся: 1 школа I ступени, 1 девятилетка и 1 семилетка.

Во всех школах района в 1929—30 уч. году было 3.702 учащихся детских учреждений и учреждений профессионального образования в районе нет.

Политико-просветительная работа ведется в районе 6 избами-читальнями, 3 клубами.

Грамотность. Среди населения района в возрасте 8 лет и старше по переписи 1926 г. число грамотных составляло 66,3%.

Здравоохранение. Из учреждений здравоохранения в районе находятся (см. табл. ниже).

РАЙОННЫЙ ЦЕНТР. Дачн. пос. Струги-Красные расположено на железной дороге Ленинград—Псков. Расстояние до Ленинграда 205 *км.*

Связь. Почта. Струги Красненское почтовое отделение, **телеграф** есть **телефон** междугородней сети есть (плата за 3 мин. разговора 95 к.).

Путь следования из Ленинграда железной дорогой до ст. Струги Красные, Окт. жел. дор. Отправление поездов с Варшавского вокзала.

Райисполком п/о Струги-Красные, пос. Струги-Красные, Революционная ул.

Президиум Предс. Ванамойз, К. Г., Секр. Жуов, И. Г.

Завед. Отделами и частями РИК'а: инстр. РИК'а, Дмитриев, И. А. РФО — Зав. Сузин, В. Н., РЗО — Зав. Васильев, И. В., РАО — Нач. Григорьев, М. И., цом. нач. Демченко, К. И., инсп. торговли Сергеев, Г. С., инсп. по налогам Калько. А. А., инсп. по бюджету Закон, А. М., инсп. Госстраха Сологуб, Т. И., инсп. соцвоса Чугунов, Д. Н., Пильк, А. А., инсп. политпросвета Менсон, А. И., инсп. собеса и труда Малиновский, В. М., инсп. спец. работ Челпанов, Г. Т.

Специалисты в отделах и частях РИК'а: техник-строитель Смеловский, А. М. Струго-Красненский поселковый Совет, Революционная ул.

Райком ВКП(б), Революционная ул.

Райком ВЛКСМ, Революционная ул.

Районная прокуратура, Революц. ул., прок. Былинский, Л. А.

Нарсуд, Революц. ул., нар. судья Яскевич, А. З., суд. исполн. Романов, А. В.

Нар. следователь, Революц. ул.

Почт.-телегр. контора, Советск. ул., зав. Семенов, И. И., пом. Мицкевич, В.

Станция жел. дор., вокзал.

Врач. амбулатория, Револ. ул.

Консультация Охматмлада, Револ. ул.

29-й врач. участок С.-З. ж. д., площадь вокзала.

Ветпункт, Револ. ул.

Наименование лечебных учреждений	Местонахождение	Персонал: Мед. врачи.	Персонал: Средний медперс.	Число коек	Число зубврачей
Хрединская больница с амбулаторией	с. Хредино	1	6	20	—
Щирская » » »	с. Щир	—	5	12	—
Стругокрасненская амбулатория	п. Струги-Красные	1	2	—	1
Узлинская амбулатория	с. Устье	1	1	—	—
29 врачебный участок Окт. ж. д.	п. Струги-Красные	1	1	—	1
Консультация для женщин и детей	» » »	1	1	—	—
Дезучреждение прт IV сан. учреждении	» » »	—	1	—	—

Кроме того в районе 1 аптека (пос. Струги-Красные) и 3 яслей на 55 коек.

Школа II ступени, у Черного озера.
Школа I ступени, у Черного озера.
Бывш. жел.-дор. школа, у вокзала.
Эстонская школа I ступени, Трудовая ул.
Дом крестьянина, Советская ул.
Районная Сберкасса, Советская ул.
Аптека, Советская ул.
Кредитное Т-во, Революц. ул.
Районное П. О., Советская ул.
Отдел Лужского Горпо, Советская ул.
Льносоюз, Революц. ул.
Кооп. Т-во «Восход», угол Сов. и Револ. ул., предс. Севастьянов, П. С.
Райколхозсекция, Револ. ул.
Отдел Плодоовощсоюз, Советская ул.
Отдел Кожсиндиката, Советская ул.
Загот. пункт Госторга, Советская ул.
Представ. Нефтесиндиката, Холохинское шоссе.
Учлеспромхоз, Советская ул.
Союз Охотников, Советская ул.

Профорганизации: *Совторгслужащих*, предс. Румянцев, В.; *сельхозлесрабочих*, предс. Спиридонов; *рабпрос*, предс. Холстинг, *железнодорожников* (ст. Струги-Красные), предс. Стехновский, *железнодорожников* (п. Влад. лагерь), предс. Василенок; *нарсвязи*, предс Скороденок; *рабис*, предс. Дербин; *строителей*, предс. Кумище.

Тихвинский район.

Тихвинский район образован в 1927 году при районировании б. Череповецкой губернии на территории б. Тихвинского уезда и до ликвидации округов входил в состав Ленинградского округа. Район граничит с севера с Пашским и Капшинским, с запада с Волховским, с юга с Будогощенским и Жуковским и с востока с Пикалевским районами.

Обширный, редконаселенный, богатый лесом, частично заболоченный район со значительными сплавными путями, зерновым направлением сельского хозяйства и сильно развитыми кустарными и лесными промыслами.

Территория района занимает 4.716 *кв. км.*

Население района на 1 января 1930 года исчислялось в 47.600 человек, в том числе в районном центре городе Тихвине 10.700 чел. В пределах района находится 466 сельских населенных пунктов. На 1 *кв. км* территории района приходится 8 сельских жителей. *По национальной* принадлежности среди населения района русские составляют 98,8%, евреи 0,4%, латыши 0,3%, эсты 0,2%, поляки 0,1%, прочие 0,2%.

Административное устройство. В состав района входят: горсовет—1 (г. Тихвин), сельсоветов—26.

№№ по порядку	Наименование сельсоветов	Центр сельсовета	Расстояние до РИКа в км	Число населенных пунктов
1	Амосовский	д. Амосово	32	12
2	Андреевский	» Ново-Андреево	14	30
3	Б. Горский	» Б. Гора	45	32
4	Б. Дворский	» Б. Двор	24	14
5	Борковский	» Борки	23	20
6	Борский	» Бор	29	30
7	Вальский	с. Валя Собст.	37	8
8	Великодворский	д. Вел. Двор	30	20
9	Воложбинский	» Воложба	16	9
10	Воскресенский	с. Воскресенское	47	23
11	Галичский	д. Ст. Галично.	15	29
12	Городокский	» Пяхта	35	16
13	Дмитровский	» Дмитрово	25	21
14	Заручевский	» Заручевье	34	9
15	Ильинский	» Чемихино	24	33
16	Клинецкий	» Клинец	27	4
17	Липногорский	» Липная Горка.	22	12
18	Новинский	» Новинка	24	28
19	Пашский	» Вахрушево	52	16
20	Ругуйский	» Ругуй	48	4
21	Сарожский	» Сарожа	20	27
22	Турлинский	» Турлино	25	13
23	Фишево-Горский.	сл. Фишева Гора.	1	12
24	Шиженский	д. Исаково	70	16
25	Шомушский	» Койвакса	12	10
26	Ялгинский	выс. Заречье	11	18

Сельское хозяйство. Общее число хозяйств в районе в 1929 году составляло 7.132, из них в мае 1930 года было коллективизировано 6,5%. На 1 сентября 1930 г. в районе находились следующие колхозы (см. табл, 1 на след. стр.).

Ветлечебница находится г. Тихвин, ул. Маркса.

Площади главнейших угодий в районе составляют: пашня 15.600 *га*, покос 25.800 *га*. Общая лесная площадь в районе составляет 203.087 *га*, в том числе 50.036 *га* под лесами местного значения.

Промышленность. *Цензовая промышленность* представлена в районе 4 действующими заведениями (см. табл. 2 на след. стр.).

Мелкая промышленность была представлена по данным кустарной переписи 1929 г. 1.239 заведениями с 1.853 участниками производства. Из гнезд кустарной промышленности в районе находятся часть Сягловского гнезда по добыче боксита (53 пром. един. с 94 участн.) и Астраченское корзиночное гнездо (119 пром. един. с 159 участн.).

Торговля. На 1 января 1930 г. в районе имелось 93 торговых заведения, из них 53 находилось в г. Тихвине. По социальным секторам сеть распределялась следующим образом: госторговля 9 заведений, кооперация 55 заведений и частная торговля 29 заведений. Торговый оборот района за 1928-29 хоз. год составил 5.456,7 тыс. рублей, в том числе на обобществленный сектор приходилось 4.800,8 тыс. рублей.

Кооперация. В районном центре находятся: Тихвинское райпо, Тихвинский раймолживсоюз, инва-

№№ по порядку	Название колхоза	Название с/с.	Колич. нас.	Лошад	Коров	Количество земли в га
1	Октябренок коммуна	Ильинс.	76	12	19	10,5
2	Верный путь коммуна . . .	В-Горск.	42	10	13	66,77
3	Завет Ильича коммуна . . .	Борковск.	43	6	18	54,05
4	Красный броневик коммуна .	Галич.	73	9	17	69,56
5	Передовик с/х. артель	Андрев.	173	25	14	233,67
6	Радость Труда с/х. артель . .	В-Горск.	113	17	10	73,65
7	Вперед с/х. артель	»	102	14	19	35,34
8	Общий Труд »	»	143	19	16	44,35
9	Новый Путь »	»	49	8	9	176
10	Красное Знамя артель . . .	»	91	17	18	37,79
11	Крестьянский Путь артель . .	»	269	47	44	283,76
12	Новый Путь с/х. артель . . .	Дмитр.	50	7	—	52,99
13	Освобожденный Труд с/х. арт.	Липног.	34	3	2	34,40
14	Новая Жизнь с/х. арт. . . .	Вальск.	109	15	8	30,05
15	Сарожская с/х. артель . . .	Сарожск.	45	7	—	46,95
16	Дубровская с/х. »	»	155	22	18	83
17	Новая Жизнь с/х. артель . .	Воскрес.	116	16	4	75
18	Красный Труженик с/х. арт.	»	193	23	—	196,90
19	Пробуждение с/х. артель . .	»	135	18	8	100
20	Объединение с/х. арт.	Борковск.	61	4	1	36,
21	Новое начало с/х. арт. . . .	Ф-Горск.	183	20	4	141
22	Согласие с/х. арт.	»	85	9	—	49
23	Красное Знамя т-во СОЗ . . .	Шиженск.	75	9	5	78,42

В районе находятся *4 совхоза.*

1. «Наумово», Молочного-Огородного треста П. О. Тихвин.
2. «1 Мая», молочно-огородного треста П. О. Тихвин.
3. Тихвинский Д/дом, Отд. нар. образования г. Тихвин.
4. «Галично», Отд. нар. образов. разъезд «Дыми».

Наименование предприятий	Форма подчинения	Владелец	Адрес	Списочное число на 1/VII—30 г. Рабоч	Мл. обсл. перс.	Служ.	Главные изделия	Примечание
1. Тихвинский лесопильный завод «Красный Октябрь».	Кооп. пром.	Арендн. промкооплес.	Тихвин.	77	14	13	Пиломатериал.	
2. Черенцовский клепочный завод .	»	Всекопромсоюз.	Мур. ж. дор. ст. Черенцово.	45	4	6	»	Свед. даны на 1/XII-29 г.
3. Ялгинский стружечный завод .	»	Ялг. пром. кооп. артель.	д. Ялгина Гора.	40	5	6	Стружка.	Свед. даны на 1/VI.
4. Тихвинская электростанция . .	Проч. гос.	Горсовет.	г. Тихвин.	7	1	—	Электроэнергия.	
			По району . . .	169	24	25		

лидная артель «Пекарь», Тихвинское отделение охотсоюза, Тихвинская металл. артель, Тихвинская обувная артель, Лесопромкредит. В районе находятся: 84 отделения райпо, 10 поселковых товариществ, Большедворская кирпичная артель, Череповецкая артель по производству клепки, Ялчинская стружечная артель и 11 лесозаготовительных артелей: Воложбинская, Воскресенская, Заручевская, Ключковская, Клинецкая, Колбенская, Луненская, Марковская, Межурецкая, Мулевская Рудинская.

Железнодорожный и гужевой транспорт. Район пересекают линия Мурманской жел. д. Ленинград-Тихвин и линия Северной жел. дор. Тихвин-Вятка

на протяжении 67 *км*. Наиболее крупной станцией района является Тихвин (грузооборот в 1928-29 г. 68,0 тыс. тонн). Главнейшие гужевые пути района сходятся в районном центре. Северная часть обслуживается дорогами, проложенными от Тихвина вдоль течения рек Сяси и Паши, а также дорогой, направляющейся в пределы Капшинского района. Вдоль линии Северных железных дорог идет гужевой путь от Тихвина на Весьегонск, через Пикалево и Устюжну. С селениями южной части района Тихвин связан гужевыми дорогами, проложенными на Будогощь и Жуково.

Водные пути. По району протекают три большие реки: Паша и Сясь с Тихвинкой. Последние две реки входят в состав Тихвинского водного пути, имеющего в пределах района 149 *км* длины. Река Сясь в пределах района принимает: Воложбу с притоками Теребежа, Пярдомля, Клиненку, Луненку, Валю, Кусегу и Тихвинку. Притоками Тихвинки являются Рядань с Белой, Дымка, Рыбишка и Шомушка. Кроме перечисленных крупнейших рек центральная и южная части района покрыты густою сетью более мелких рек системы Сяси и Тихвинки. Из притоков Паши крупнейшими являются: Пинега, Сапа, Малая Пинега, Пяхта, Сукса, Шижня с Пяркой. Общее протяжение сплавных путей района составляет 346 *км*. Внутренними озерами район богат, из них крупнейшими являются: Вайдовское, Ручьевское, Замощицкое, Вельгинское, Куличское, Пандское, и Карачун.

Связь. В районе находится 13 почт.-телегр. учреждений (1 районное отделение Тихвин, 3 шт. агентства Бар, Колбеки и Воскресенское и 9 нешт. агенств Большой Двор, Дыми, Липная Горка, Новинка. Сарожа, Цвылево, Черенцово, Шижня и Зеленец).

Местный бюджет. Бюджет района на 1930-31 г. сведен в сумме 863,4 тыс. рублей, при чем собственные доходы района составят 177,7 тыс. рублей, а пособия из фонда регулирования 685,7 тыс. рублей. Прочие поступления района: от самообложения 21,0 тыс. рублей. из фонда медпомощи 70,2 тыс. руб. Самостоятельный бюджет имеет г. Тихвин (378,3 тыс. рублей).

Народное образование. *Школьная сеть* района состоит из 71 школы 1 ступени, 1 школы девятилетки, 2 семилеток и 1-ой школы колхозной молодежи.

Из общего числа школ в гор. Тихвине находятся: 3 школы 1-ой ступени, 1 девятилетка и 2 семилетки. Во всех школах района в 1929-30 уч. году было 4.604 учащихся. Из числа *детских* учреждений в районе находятся 1 очаг и 2 детских дома. Учреждения *профессионального образования* в районе представлены: Лесным техникумом (104 уч-ся) находящимся в пос. Березовик, кооперативным техникумом (г. Тихвин) и слесарно-столярной школой в г. Тихвине (68 уч-ся). Всего учащихся в учреждениях профобразования в 1929-30 уч. году было 172 чел. *Политико-просветительная работа* ведется 7 избами-читальнями, 1 библиотекой, 1 клубом и 1 домом крестьянина.

В г. Тихвине находится музей местного края.

Грамотность. Среди населения района в возрасте 8 лет и старше по переписи 1926 г. число грамотных составляло 66,3%.

Здравоохранение. Из учреждений здравоохранения в районе находятся (см. табл. ниже).

РАЙОННЫЙ ЦЕНТР. Город Тихвин расположен на железной дороге Ленинград-Вологда. Расстояние до Ленинграда 202 *км*.

Связь. *Почта.* Тихвинское почтовое отделение, *телеграф* есть, *телефон* междугородной сети есть (плата за 3 мин. разговора 60 к.).

Путь следования. Из Ленинграда железной дорогой до ст. Тихвин Мурм. ж. дор. Отправление поездов с Московского вокзала, Площ. Восстания.

Райисполком, гор. Тихвин, пл. Свободы, № 1, телефоны: Предс. № 20, Общий отдел № 56, РЗО № 18, РАО № 35.

Президиум. Предс. Екимов П. Е., секр. Емельянов, И. В., члены: Калистратов А. С., Бобров Н. А., Ефимов С. П., Беляев К. И., Цветков И. О., Ба-

Наименование лечебных учреждений	Место нахождения	Персонал. Мед. врачи	Персонал. Средн. медперс.	Число коек	Число зубврачей
Народная б-ца с амбул.	гор. Тихвин	4	15	95	—
Колбекская уч. б-ца с амбул.	с. Колбеки	1	3	16	—
Городская амбулатория	гор. Тихвин	2	4	Н. св.	2
Амбулатория исправдома с койками	гор. Тихвин	—	1	—	—
Липногорский врач. участ.	сел. Липная Гора	—	—	—	—
20 врачебн. участ. Водн. тр.	гор. Тихвин	1	1	—	—
26 » » Окт. ж. д.	гор. Тихвин	2	2	—	—
Большедворский фельдш. пункт	б. усадьба Заднее	—	1	—	—
Воскресенский » »	сел. Воскресенское	—	1	—	—
Сугоровский » »	Ильинский с/с	—	1	—	
Саньковский » »	дер. Саньково	—	1	—	
Заручевский » »	дер. Заручевье	—	1	—	—
Новинский » »	сел. Новинка	—	1	—	—
Фельд. пункт на Лен. шлюзе Тихв. водн. системы	Лен. шлюз. пос. водн. сист.	—	1	—	—
Консультация для женщин и детей	гор. Тихвин	1	2	—	—
» » » »	сел. Колбеки	1	—	—	—

Кроме того в районе 1 аптека (гор. Тихвин), 4 яслей на 137 коек.

рыгин П. И., Лесников А. Н., Миронова К. Д., Званский, Погодин А. П., Большов, Воробьев В. И., Волкова, Назаров И. А., Васюков Н. Г., Пименов, Назаров.

Завед. отделами и частями РИК'а: Общий отдел зав. Емельянов, Финналоговая часть зав. Ершов П. М., РЗО зав. Калистратов А. С., Отдел Здравоохранения—зав. райврач Бриксман А. А. РАО—нач. Ефимов.

Горсовет, гор. Тихвин, площадь Свободы, № 1, т. № 5.

Президиум. Предс. Екимов, зам. предс. Буговиц Я. Я., секр. Великодворский С. А., члены: Белецкий М. М., Макарова Е. В., Никитина Г. И., Суворов Ф. М.

Коммун. часть Горсовета зав. Буговиц Я. Я.

Райком ВКП(б), Новгородская, № 40, т. № 95.

Райком ВЛКСМ, Новгородская, № 40, т. 95.

Прокуратура, Советск. ул., т. № 87, прокурор Николаев.

Нарсуд, Советск. ул., т. № 71, нар. судья Силин.

Суд. исполнитель Зверев.

Отделение связи (почта, телегр., телефон, радио), ул. Маркса, зав. Теркин.

Нар. больница, Набережн. ул., т. № 37, зав. врач Бриксман.

Гор. амбулатория, Чернышевск. ул., № 35, т. № 59, зав. врач Бриксман.

Амбулатория и приемный покой при Исправдоме лекпом Виноградов.

Пункт охраны матмлада, Советск. ул., зав. Липкина.

Аптека, пл. Свободы, т. № 53, зав. Конрад.

Ветлечебница, ул. Маркса, зав. Великославинский.

Лесной техникум, Березовик, т. № 68, зав. Подгаецкий.

Кооперативный техникум, пл. Свободы, зав. Селяненкова.

Школа 7-летка, ул. Маркса, № 32, зав. Удальцов.

Центр. библиотека, ул. Маркса, зав. Сидоров.

Клуб совторгслуж., пл. Свободы, зав. Барабанов.

Клуб железнодорожников, ст. Тихвин, зав. Савельев.

Клуб водников, Фишова Гора, зав. Шугин.

Кредитное т-во, Советская ул., т. № 55, предс. Костюкевич.

Потреб. о-во, пл. Свободы, т. №№ 51 и 57.

Лесопильный завод, г. Тихвин, т. № 7, зав. Ермолаев.

Профорганизации: *Союз совторгслужащих*, пл. Свободы, т. № 57, предс. Бурковский; *групком рабпрос*, пл. Свободы, 6, т. № 24, предс. Сидоров; *групком железнодорожников*, ст. Тихвин, т. № 70 и 89, предс. Тарасов; *групком водников*, Фишова Гора, т. № 40, предс. Готовко; *групком строителей*, пл. Свободы, 6, т. № 24, предс. Николаев; *групком нарсвязи*, ул. Маркса, т. № 93, предс. Качалов; *групком коммунальщиков* пл. Свободы, 1, предс. Ханевич; *мк медсантруд*, при больнице.

Торбинский район.

Торбинский район расположен по линии Октябрьской ж. д. Ленинград—Москва. Район образован в 1927 году при районировании б. Новгородской губернии на территории б. Мало-Вишерского уезда и до ликвидации округов входил в состав Боровичского округа. Район граничит с северо-востока с Бельским, с запада с Мало-Вишерским и с юга с Крестецким и Окуловским районами.

Всхолмленный, сравнительно мало-лесистый район на хороших железно-дорожных путях с травопольным со сбытом молока направлением сельского хозяйства, значительно развитым отходом и слабым развитием кустарных промыслов.

Территория района занимает 1.258 *кв. км.*

Население района на 1 января 1930 года исчислялось в 22.100 человек. В пределах района находится 169 сельских селений. На 1 *кв. км* территории района приходится 17 сельск. жителей. *По национальной* принадлежности среди населения района русские составляют 98,1%, эсты 1,0%, латыши 0,4%, поляки 0,1%, немцы 0,1%, евреи 0,1%, прочие 0,2%.

Административное устройство. В состав района входят: сельсоветов—13.

№№ по порядку	Наименование сельсоветов	Центр сельсовета	Расст. до РИК'а в км	Число селений
1	Веребьинский .	д. Веребье	17	25
2	Вислене-Островский . . .	„ Висл. Остров	21	14
3	Горушинский .	„ Горушка	17	16
4	Заручевский . .	„ Заручевье	15	15
5	Заборовский . .	„ Заборовье	17	13
6	Каевский . . .	„ Каево	25	12
7	Крутецкий . .	„ Крутец	32	6
8	Казанский . .	„ Казань	13	12
9	Лекаловский . .	„ Лекалово	17	9
10	Мельницкий . .	„ Мельница	13	9
11	Марконицкий .	„ Марконицы	45	9
12	Оксочский . .	ст. Оксочи	10	17
13	Торбинский .	пос. Торбино	—	12

Сельское хозяйство. По направлению с.-хоз. район относится к числу травопольных, картофельных со сбытом свежего молока.

По с.-хоз. кооперированию район включен в систему Молживсоюза.

Общее число хозяйств в районе в 1929 г. составляло 4.367, из них в мае 1930 года было коллективизировано 6,6%. Общее число колхозов по району составляло 14, в том числе 1 коммуна, 13 с.-хоз. артелей (см. 1 табл. на сл. стр.).

Число совхозов 5, из них:

1. «Матвейково-Ольгино» Молочно-огородного треста в 15 *км* от ст. Торбино Окт. ж. д.

2. Совхоз им. «Карла Маркса» Отдела Нар. Образ. в 3 *км* от ст. Оксочи.



—·— ГРАНИЦЫ РАЙОНА

КАРТА

КАРТА
ТИХВИНСКОГО
РАЙОНА

— ГРАНИЦЫ РАЙОНА
---- » » С-СОВЕТОВ
◉ ЦЕНТРЫ » »
═══ ЖЕЛ. ДОРОГИ
═══ ГУЖ » »
~~~ РЕКИ

С Е В Е Р О - З А П А Д Н Ы Й Р А Й О Н

С Е В Е Р О - В О С Т О Ч Н Ы Й Р А Й О Н

Б У Д О Г О Щ С К И Й Р А Й О Н

Ж У К О В С К И Й Р - О Н

Ратилова, Ульяновка, Леоновка, Сашкова, Серединка, Дарьинская, Сукса, Туровка, Мугинка, Коково, Смоловка, Косково, Порог, Кулицы, Прогалы, Городок, Малышовка, Жары, Лидта, Линнец, Лошь, Павшино, Угоголино, Кмелово, Видцы, Пудроль, Угорье, Н.Село, Новинка, Рунец, Кулина, Рандога, Засолье, Новолок, Самошка, Черноватинка, Дуброва, Капша, Калинец, Остров, Валюшка, Валя, Б.Островок, Заляшино, Шомушка, Бор, Владычино, Маклаково, Ляйвакса, Горбеничи, Весовки, Городище, Филовщина, Ст.Валя, Лука, Звягина, Угорова, Гавшина, Семинино, Кузнецово, Усть Шомушка, Горелуха, Овино, Ялгинь Гов., Черенцово, Ст., Турлинка, Новлово, Б.Двор, Славково, Дмитрово, Н.Сельцо, Кудятино, Эрволотье, Овинцево, Липна Гора, Починец, Марково, Селово (Соселоно), Шибенец, Н.Андреево, Горне, Романово, Костомле, Плесс, Городище, Воложва, Струкина, Матвеевск, Ситомля, Юрилин Горка, Калинец, Уродов Остров, Низовье, Ямосово, Порсье, Рудино, Подрудино, Р.Сясь, Заручевье, В.Ивы, Н.Никольское, Захожа, Рапля, Тихвин, Ст. Тихвин, Пчелки, Пагодье, Дарьинская, Ст., Дворище, Бучино, Стрижи, Дымы, Братилово, Мулево, Турлинка, Текова, Николаевское, Белый Бор, Хитинички, Итинец, Новинки, Васильево, В.Двор, Духовщина, Рыбежье, Ворма, Владычино, Селище, Масленая Гора, Мизиловские Концы, Павловские Концы, Н.Падьчино, Жилотово, Крутик, Подсосье, Б.и М. Остров, Бор, Губ, Вел.Двор, Русское, Мужеречье, Пирдомка, Кондратово, Усадище, Селище, Новое, Задорье, Славково, Березово, Селище, Мошня, Мизиново, Паньково, Носова, Б.Горд, Максимова Горд, Заберусемье (Заруксенье), Дороховар, Н.Болото, Б.Болото, Золотово, Овинец, Бочево

В 5 0 5 10 15 В.
КМ 8 6 4 2 0 2 4 6 8 10 12 14 16 18 КМ.
~~~

3. Совхоз II Детдома им. «III Интернационала» Отд. Нар. Обр. Торбинский район.

4. Совхоз III Детдома им. «т. Володарского» Отд. Нар. Обр. Торбинский район.

5. «Отрада» Районного Исполкома в 6 *км* от ст. Оксочи.

В сентябре 1930 года в районе находились следующие *колхозы*:

№№ по порядку	Название колхозов.	Уставная форма	Количество населения	Мощность	Количество земли в *га*
1	Экономист . .	С.-х. арт.	47	средн.	404,16
2	Искра	„	12	„	82,14
3	Верный Путь .	„	6	„	93,28
4	Новый Путь .	„	12	„	181,19
5	им. Ворошилова	„	8	„	141,31
6	Победа Труда.	„	10	„	177,21
7	Верховик . .	„	8	слаб.	302,88
8	Согласие . . .	Коммуна	35	средн.	821,70
9	Запуковский .	С.-х. арт.	5	„	49,95
10	им. Буденного	„	5	слаб.	82,50
11	Луч	„	5	„	97,77
12	Оксочская . .	„	26	средн.	40,97
13	Веребьинский .	„	56	„	33,95
14	Торбинский .	„	54	„	44,99

Ветпункт находится в с. Каево.

Агропункты находятся в пос. Веребье и селе Коево.

Машинных станций в районе нет.

Площади главнейших угодий составляют: пашня—10.800 *га*, покос 16.200 *га*. Общая лесная площадь района равна 88.900 *га*, из них под лесами местного значения 31.900 *га*.

Промышленность. *Цензовая* промышленность представлена в районе 1 действующим заведением:

Наименование предприятий.	Форма подчинения.	Владелец.	Адрес.	Списочное число на 1/VII-1930 г.			Главные изделия.
				Рабочих	Мл. обсл. персон.	Служащих	
1. Торбинская электростанция.	Проч. гос.	Торбинский РИК.	ст. Торбино.	1	—	—	Электроэнергия

Мелкая промышленность была представлена по данным кустарной переписи 1929 г. 496 заведениями с 634 участниками пр-ва. Из нецензовых промышленных заведений в районе находится Стружечная фабрика Торкомтреста в дер. Инево Поле. Из гнезд кустарной промышленности в районе находится Г—Гусинское по добыче камня (73 пром. един. с 79 участн.).

Торговля. На 1 января 1930 г. в районе имелось 24 торговых заведения, из них государственных 1 и кооперативных 23 заведения. Торговый оборот района за 1928-29 хоз. год составил 760,4 тыс. рублей, при чем весь оборот принадлежал обобществленному сектору.

Кооперация. В районном центре находятся следующие организации: Торбинское райпо, Торбинский раймолживсоюз. Торбинское поселковое товарищество. В остальной части района находятся: 16 отделений райпо, 11 поселковых товариществ: Заручевьевское, Лекаловское, Оксочское, Веребьевское, Горушкинское, Морконицкое, Каевское Казанское, Заборовьевское, В. Островское, Мельницкое, Торбинская охотячейка, Гусинская кирпичная артель.

Железнодорожный и гужевой транспорт. Район пересекает линия Ленинград—Москва Октябрьской жел. дороги на протяжении 30 *км*. Наиболее крупными станциями района являются Торбино (грузооборот в 1928-29 г. 25,7 тыс. *т*) и Веребье (грузооборот в 1928-29 г. 21,0 тыс. *т*). Район слабо изрезан гужевыми путями. Главнейший гужевой путь района проходит от Торбино в Бельский район. Остальные дороги служат подъездными путями к станциям железной дороги.

Водные пути. Главнейшими водными путями района являются река Мста и ее притоки Мда и Волма с Веребьей. Все эти реки сплавные. Озер в районе сравнительно немного. Общее протяжение водных путей района 122 *км*.

Связь. В районе находится 7 почтово-телегр. учреждений (1 районное Торбино, 3 штатных агентства Веребье, Морконицы и Оксочи и 3 нештатных агентства Висленев Остров, Каево и Подгорное.

Местный бюджет. Бюджет района на 1930-31 г. сведен в сумме 502,8 тыс. рублей, при чем собственные доходы района составят 124,7 тыс. руб., а пособия из фонда регулирования 378,1 тыс. руб. Сверх того от самообложения ожидается поступление в сумме 14,3 тыс. рублей, а пособие из фонда медпомощи составит 2,0 тыс. рублей.

Народное образование. *Школьная сеть* района состоит из 37 школ I ступени, 2 семилеток (Торбино и Веребье) и 1 школы колхозной молодежи. Во всех школах района в 1929-30 учебном году было 2.292 учащихся. Из числа *детских* учреждений в районе находятся: 1 очаг и 4 детских дома. Учреждений *профессионального образования* в районе нет. *Политико-просветительная работа* ведется 5 избами-читальнями, 1 клубом и 1 райбиблиотекой.

Грамотность. Среди населения района в возрасте 8 лет и старше по переписи 1926 г. число грамотных составляло 67,9%.

Здравоохранение. Из учреждений здравоохранения в районе находятся:

Наименование лечебных учреждений.	Место-нахождение.	Персонал: Врачи	Персонал: Средн. мед-персон.	Число коек
Каевский врачебн. участ. с амбул. .	с. Каево	1	2	15
Веребьевский врач. уч. с амбул. . .	пос. Веребье	2	5	25
Торбинская амбулатор.	„ Торбино	1	2	--
Заручевский фельдшерск. пункт . .	—	—	1	--

Кроме того в районе 1 аптека (п. Веребье) и 1 ясли на 22 койки.

РАЙОННЫЙ ЦЕНТР—п. Торбино расположен на линии Октябрьской жел. дор. Ленинград—Москва. Расстояние до Ленинграда 216 *км.*

Связь. *Почта.* Торбинское почтовое отделение, *телеграф* есть, *телефон* междугородной сети есть (плата за 3 мин. разговора 95 к.).

Путь следования железной дорогой до ст. Торбино Окт. ж. д. Отправление поездов с Московского вокзала, пл. Восстания.

Райисполком, ст. Торбино, т.т. №№: Предс.—№ 7, Общий отдел—№ 3, РАО—№ 11.

Президиум, Предс. Климин, Г. С., члены: Терентьев. А. Г., Молчанов, В. А.

Завед. Отделами и частями РИК'а: РФО—зав. Терентьев, А. Г., РЗО—зав. Молчанов, В. А., РКИ—зав. Брезжинский, инсп. по. спец. работе Петров, В. В., инсп. по налогам Фюков, И. Т., инсп. РОНО Полевая, инсп. политпросвета Таянко, предс. охраны труда Федотов, П. Ф.

Специалисты в отделах и частях РИК'а: экономист-плановик Сковорода, К. М., райагроном Козловский, райземустроитель Вальков, райлесовод Петров, зоотехник Осичев.

Райком ВКП (б), т. № 8.

Райком ВЛКСМ, т. № 8.

Прокуратура, т. № 11, прокурор Захаров, Н.

Нарсуд, т. № 11, нар. судья Васильев.

Суд. исполнитель Федоров.

Почтовое отделение, Торбино, зав. Иголкин.

Радио (при РК ВКП (б), зав. Сулимов.

Врачебный мед. пункт, зав. Могилевская.

Ветпункт, зав. Успенский.

Школа 7-летка, зав. Буданов.

Райбиблиотека, зав. Федорова, З.

Рабочий клуб, зав. Михайлов.

Кредитное т-во, зав. Михайлов, В.

Районное П.О., предс. Федоров.

Раймолживсоюз. предс. Леем.

Поселковое т-во, предс. Дмитриев.

Учлеспромхоз, предс. Овчинников.

Отделение Госторга, зав. Алексеев.

«Торкомтрест» (кирп. завод, электростанция), пос. Торбино. зав. Южков.

Профорганизации: совторгслужащих, предс. Алексеев, сельхозлесрабочих, предс. Федоров.

Тосненский район.

Тосненский район расположен под Ленинградом по линии Октябрьской ж. д. Ленинград—Москва. Район образован в 1930 г. при ликвидации округов из Любанского (ликвидированного) района и частей упраздненных Колпинского и Детскосельского районов, входивших ранее в состав Ленинградского округа. Район граничит с севера с Ленинградским Пригородным и Путиловским, с востока с Чудовским, с юга с Новгородским и Оредежским и с запада с Красногвардейским районами.

Крупный неравномерно заселенный расположенный на хороших жел.-дор. путях и богатых сплавными реками район с сельским хозяйством, находящихся под влиянием близости Ленинграда[1]) *и слабым развитием кустарных промыслов.*

Территория района занимает 3484 *кв. км.*

Население района на 1 января 1930 г. исчислялось в 70.800 человек. В пределах района находится 350 сельских населенных пунктов. На 1 *кв. км* территории района приходится 15 сельск. жителей.

Административное устройство. В состав района входят: 1 горсовет (г. Любань), 1 раб. пос. совет (раб. пос. Ульновка) и 30 сельсоветов.

(См. табл. на след. стр.).

[1]) В частях района близких к г.г. Д. Селу и Колпино с. х. района носит высоко интенсивный характер огородно-картофельного и молочного направления.

Сельское хозяйство. Общее число хозяйств в районе в 1929 году составляло 11.928. из них в мае 1930 г. было коллективизировано 6,0%. На 1-е сентября 1930 г. в районе находились следующие колхозы:

№№ по пор.	Наименование колхозов	Местонахождение
1	Евразбем	д. Петрушино, Ивановский с.-сов.
2	Красный плуг . .	д. Шапки п/о Тосно.
3	Коллективн. труд .	д. Тосно п/о Тосно.
4	Трудовое	» »
5	Путь к социализму	д. Воскресенское п/о Ульяновка.
6	им. Калинина и Сталина . . .	Нурма эстонский с.-сов.
7	Муртая	Негеперть » »
8	Вапаус	Б. Лисино п/о Лисино.
9	Трудовик	Рождествено Ивановский с.-сов.
10	Пример Вперед .	Козловка Ульяновский с.-сов.
11	Крепкий путь . .	Шапкинский с.-сов.
12	Красный бор . .	Красноборский с.-сов.
13	Пионер	Воскоровский с.-сов.
14	Красный крестьянин	Федоровский с.-сов.
15	им. К. Маркса .	Починский с.-сов.

№ по опр. ку.	Наименование сельсоветов	Месторасположение центра сельсоветов	В какой район входил до ликвидации округа	Расстояние до райцентра	Число населен. пунктов
1	Андриановский	д. Андрианово.	Любанский.	18	19
2	Апраксинский	» Апраксин Бор.	»	55	6
3	Бабинский	с. Бабино.	»	45	29
4	Добросельский	д. Георгиевка.	»	55	17
5	Замостьевский	с. Замостье.	»	47	10
6	Кривинский	» Кривино.	»	70	7
7	Любанский	в г. Любани.	»	30	22
8	Пельгорский	с. Пельгора.	»	44	14
9	Рябовский	д. Рябово.	»	20	10
10	Трубнико-Борский . . .	» Трубников Бор.	»	41	12
11	Ушакинский	с. Ушаки.	»	30	6
12	Федосьенский	д. Федосьино.	»	38	5
13	Хоченский	» Хоченье.	»	38	16
14	Чудско-Борский	» Чудский Бор.	»	50	13
15	Червино-Лукский . . .	» Червинск. Лука.	»	55	9
16	Войскоровский	» Войскорово.	Детскосельский.	—	17
17	Дубовицкий	» Дубовицы.	»	55	11
18	Каменский	» Каменка.	»	33	16
19	Машинский	» Лисино.	»	38	9
20	Погинский	д. Поги.	»	20	21
21	Федоровский	с. Федоровское.	»	60	13
22	Больше-Лисинский . . .	д. Больш. Лисино.	Колпинский.	—	4
23	Ивановский	с. Ивановское.	»	28	9
24	Красноборский	п. Красный Бор.	»	18	1
25	Мишкинский	д. Мишкино.	»	18	6
26	Никольский	с. Никольское.	»	18	4
27	Тосненский	п. Тосно.	»	—	10
28	Ульяновский (раб. пос.) .	» Ульяновка.	»	12	7
29	Шапкинский	с. Шапки.	»	21	12
30	Эстонский	д. Эстонский посел.	»	12	9
31	Ям-Ижорский	с. Ям-Ижора.	»	24	6

Совхозы. В районе находится 2-я Ленингр. с.-х. колония инспекц. мест. заключения в 2 км от пл. Георгиевской, Ушакинский с.-сов. и 4 хоз. потребкооперации.

Ветврачебные участки находятся в гор. Любань, п. Ульяновка, с. Шапки, с. Ивановское, ветфельдшерские пункты: дер. Апраксин Бор, дер. Андрианово и дер. Каменка.

Агроучастки находятся в п. Тосно, гор. Любани и Коровьем Ручье.

Площади главнейших угодий в районе составляют: пашня 16.500 *га*, покос 25.300 *га*. Общая лесная площадь в районе составляет 135.491 *га*, в том числе 28.895 *га* под лесами местного значения.

Промышленность. *Цензовая промышленность* представлена в районе 13 действующим заведениями (см. табл. на след. стр.).

Мелкая промышленность была представлена по данным кустарной переписи 1929 г. 1427 заведениями с 2.703 участниками производства.

Торговля. На 1 января 1930 г. в районе имелось 143 торговых заведения, из них 52 находилось в городах и поселениях городского типа. По социальным секторам сеть района распределялась следующим образом: госторговля 13 заведений, кооперация — 113 заведений и частная торговля 17 завед. Торговый оборот района за 1928—29 хоз. год составил 6.765,4 тыс. руб., в том числе на обобществленный сектор приходилось 5.877,5 тысяч рублей.

Кооперация. В районом центре находятся: Ульяновское Ц. Р. К., Тосненское райпо, Тосненское обувное товарищество, Тосно-пекарь, Тосненская охотартель. В остальной части района находятся: 9 отделений Тосненского райпо, 35 отделений Любанского райпо, Любанский межрайонный промысловый союз, 5 охотячеек, Любанский раймолживсоюз, кирпичные артели: «Заря», Производкирпич, Любанский Кирпичстрой, Красное Драготино, Любанское лесорубочное товарищество, Рамецкая (соломоплетение), Болотницкая артель (фетровая), 19 поселковых товариществ.

Железнодорожный и гужевой транспорт. Район пересекают 2 линии Октябрьской ж. дор. (Ленинград — Москва и Павловск — Новгород) и линия Мурманской жел. дор. Ленинград—Званка с дальнейшим направлением на Мурманск и Тихвин. От станции Тосно проложены ветки на Шапки и Гатчино, а от станции Новолисино проходит ветка на Мгу. Общее протяжение всех железных дорог района—243 *км.* Наиболее крупными станциями района являются Тосно (грузооборот в 1928—29 г. 58,1 *тыс. т*) и Шапки (грузооборот в 1928—29 г. 81,3 *тыс. т*). Из многочисленных

Наименование предприятий.	Форма подчинения	Владелец	Адрес	Списочн. число на 1/VII—1930 г.			Главные изделия	Примечания
				Рабоч.	Мл. обсл. перс.	Служ.		
1. Кирп. зав. Тосно .	ВСНХ местн.	Ленинградстрой объединение ЛОСО	на р. Тосно близ д. Покровка	196	9	6	Кирпич строит.	
2. Гос. кирп. завод им. Чекалова . .	»	»	с. Ивановск.	90	8	7	»	
3. Кирп. зав. «Строитель	»	»	»	437	23	45	»	
4. Рябовский кирп. завод	»	»	ст. Рябово	198	12	21	»	
5. Гонч.-керам. зав. «Красное Драготино»	Кооп. пром.	Любанский РИК арендн. пром. т-во Драготино	дер. Ляды	23	—	3	Изразцы	
6. Кирпичный завод «Песчанка» . . .	ВСНХ местн.	Ленинградстрой объединение ЛОСО	на р. Тосно	133	15	6	Кирпич строит.	
7. Саблинский стекл. зав. им. Бадаева .	»	Ленин. стек. трест	ст. Саблино	840	30	50	Стеклобемское стекло фото.	
8. Добыча кварц. и сланц. песку—Ульяновск. разраб. . .	Проч. Гос.	РИК	д. Степаново	—	—	—	—	Бездейств в 29-30 г.
2. Поповские плит о-песочные разр. . .	»	Райпромкомбинат	ст. Поповка	71	2	8	Плиты и песок	
10. Торф. разработка «Усть-Тосненская.	ВСНХ СССР	Ленгосторф.	»	276	34	18	Торф	
11. Любанск. лес. зав. .	Кооп. пром.	Райкустсоюз	г. Любань	—	—	—	—	Бездейств. в 29-30 г.
12. Тосненск. лес. зав.	Проч. Гос.	Горсовет	ст. Тосно	45	5	5	Пиломатериал	
13. Хайкаровск. древ. массн. зав.	ВСНХ РСФСР	Всебумпром.	ст. Ям-Ижора	24	7	13	Древесн. масса	
14. Федоровский древ. массн. зав.	ВСНХ местн.	ЛОСО	д. Федоровка	20	2	3	»	
15. Кирцеловская писчебум. ф-ка «Пятилетка»	»	Промкомбин.	Кирцелово	70	10	12	Бумага	
			Итого по району . .	2423	157	197		

гужевых дорог, покрывающих район, наибольшее значение имеют дороги, проложенные параллельно железнодорожным линиям Москва — Ленинград (Московское шоссе) и Павловск—Новгород (Детское Село—Слуцк—Новолисино) и дороги, идущие от станции Мга в Новгородский район (через Любань) и вглубь Красногвардейского района (через Тосно и Мину). Остальные дороги имеют местное значение и служат подъездными путями к железнодорожным станциям и к главнейшим гужевым путям.

Водные пути. Район покрыт густою сетью рек, речек и ручьев. Главнейшими водными путями района являются реки Тосна и Тигода. Тосна пересекает район на значительном протяжении и принимает Глыбочку, Сунью, Еглинка с притоками Верегиньей и Кастенкой, Лустовку с Сердце, Суватель с Пяльей, Ушачку и Саблинку. Река Тигода имеет в пределах района свыше 100 *км* и принимает Щелытинку, Смердыню, Лезну, Сичева с притоками и ручей Коровий. В северной половине района протекают притоки Мги — Березовка и

КАРТА ТОСНЕНСКОГО РАЙОНА

КАРТА ТОСНЕНСКОГО РАЙОНА

В 5 0 5 10 15 В.
КМ 2 0 2 4 6 8 10 12 14 16 18 КМ.

ГРАНИЦЫ РАЙОНА
" С-СОВЕТОВ
ЦЕНТРЫ "
ЖЕЛ. ДОРОГИ
ГУЖ. "
РЕКИ

Войтоловка. Значительных озер на территории района нет. Общее протяжение водных путей района 580 *км*.

Связь. В районе находится 15 почтово-телеграфных учреждений (2 отделения: Любань и Усть-Ижора, 8 шт. агентств: Апраксин Бор, Лисино, Самопомощь, Стек. завод Бадаева, Тосно, Ушаки, Шапки, Усть-Тосно, 5 нешт. агентств: Бабино. Каменка, Любань, Ново-Лисино, Померанье.

Народное образование. *Школьная сеть* района в 1929—30 г. состояла из 94 школ I ступени, 2 школ девятилеток, 4 семилеток и 3 школ колхозной молодежи. Во всех школах района в 1929 и 1930 уч. году было 7.182 учащихся. *Детских* учреждений в районе нет. Из числа учреждений *профессионального образования* в районе находятся: Рабочие курсы при Ульяновском заводе — пос. Ульяновка и рабочие курсы при Стекольном заводе им. Бадаева — пос. Ульяновка. В 1929—30 уч. году учащихся в учреждениях профобразования было 59 чел. *Полптико-просветительная* работа ведется 11 избами-читальн., 1 библиот. и 1 клубом.

Грамотность. Среди населения района в возрасте 8 лет и старше по переписи 1926 г. число грамотных составляло 82 6%.

Здравоохранение. Из учреждений здравоохранения в районе находятся (см. табл. ниже).

РАЙОННЫЙ ЦЕНТР. Пос. Тосно расположен на линии Октябрьской железной дороги Ленинград—Москва. Расстояние до Ленинграда 53 *км*.

Связь. *Почта.* Тосненское почтовое отделение *телеграф* есть, *телефон* междугородной сети есть (плата за 3 мин. разговора 25 к.).

Путь следования. Из Ленинграда железной дорогой до ст. Тосно Окт. ж. дор. Отправление поездов с Московского вокзала (пригор. сообщение)

Райисполком п. Тосно.

Президиум.

РК ВКП(б) Пр. Ленина, д. № 291.

Районное Кредит. Т-во Пр. Ленина, д. № 291 пред. Михайлов.

Районное П. О. Советская ул., д. 14, председ. Аханщиков.

Раймолживсоюз Пр. Ленина, д. 99, пред. Егоров

Райнарсуд. Советская ул., д. № 14, нар. судья Аунс.

Райадмотдел. Пр. Ленина, д. № 202, нач. Бородзуля.

Райпрофсовет Пр. Ленина, д. № 99, председ. Семичев.

Райстрахкасса Пр. Ленина, д. № 99, председ. Плинер.

Райстрахкасса Пр. Ленина, д. № 99, председ. Новиков.

Райколхозсоюз. Пр. Ленина, д. № 99, председ. Егоров.

Райотдел связи, Пр. Ленина, д. № 234, зав. Федотов.

Райсанврач. Пр. Ленина, д. № 236, вр. Сосунова.

Наименование лечебных учреждений	Местонахождение	Персонал		Число коек	Число зубн. врачей
		Мед. врачи	Средн. мед. перс.		
Больница для лишенных свободы 2 с.-х. колоний с амбулатор.		1	1	5	—
Ульяновская пос. б-ца с амбулат.	пос. Ульяновка	2	6	36	—
Октябрьская б-ца с амбулат.	дер. Петрушино	1	5	15	—
Любанский вр. уч. с амбулат.	гор. Любань	2	5	25	1
Лисинская б-ца с амбулат.	с. Лисино-Корпус	1	2	12	—
21 врач. уч. Окт. ж. д. с амбулат.	ст. Ульяновка	6	18	110	1
Шапкинская амбулат.	сел. Шапки	1	1	—	—
Андриановский врач. участ.	сел. Андрианово	1	1	—	—
Тосненский врач. участ.	пос. Тосно	1	1	—	—
Никольский врач. участ.	сел. Никольское	2	2	—	1
3 врач. участ. Окт. ж. д.	ст. Тосно	2	2	—	1
4 » » » »	гор. Любань	2	2	—	1
Добросельский фельдш. пункт	сел. Доброселье	—	1	—	—
Нечепертский » »	дер. Нечеперть	—	1	—	—
Замостьевский » »	Замостье	—	1	—	—
Апраксинский » »	д. Апраксин Бор	—	1	—	—
Ям-Ижорский » »	сел. Ям-Ижора	—	1	—	—
Пункт перв. помощи при зав. Строитель	сел. Ивановское	—	1	—	—
» » » » Кирцел. ф-ке		—	1	—	—
» » » » Ульяновск. зав.		1	3	—	—
» » » » зав. им. Бадаева.	дер. Перевоз	2	5	—	—
» » » » № 1 и 2 Ульяновск. торф. разр.	пос. Ульяновск. торф. разр.	1	2	—	—
Новолисин. пункт первой помощи ж.-д. тр.	ст. Новолисино	—	—	—	—
Пункт помощи на дому ж.-дор. трансп.	ст. Тосно	1	—	—	—
Дезкамера ж.-дор. трансп.	ст. Любань	—	3	—	—

Кроме того в районе 4 аптеки (пос. Тосно, пос. Кр. Бор, пос. Ульяновка, гор. Любань) и 2 яслей на 49 коек.

Угловский район.

Угловский район расположен в юго-восточной части области по линии Октябрьской жел. дор. Ленинград—Москва. Район образован в 1927 году при районировании б. Новгородской губернии из частей быв. Валдайского и Боровичского уездов. До ликвидации округов район входил в состав Боровичского округа. Район граничит с северо-востока с Боровичским, с северо-запада с Окуловским, с запада с Крестецким, с юго-запада с Валдайским и с юго-востока с Бологовским районами.

Расположенный на хороших железно-дорожных путях сообщения, район с развитыми кустарными промыслами, наличием фабрично-заводской промышленности и экстенсивно-зерносым направлением сельского хозяйства.

Территория района занимает 993 *кв. км.*

Население района на 1 января 1930 года исчислялось в 20400 человек. В пределах района находится 155 сельских населенных пунктов. На 1 *кв. км.* территории района приходится 20 сельск. жителей. По *национальной* принадлежности среди населения района русские составляют 98,6%, евреи 0,3%, эсты 0,3%, немцы 0,2%, поляки 0,1%, латыши 0,1%, прочие 0,4%.

Административное устройство. В состав района входят: сельсоветов—16.

№№ по порядку	Наименование сельсов.	Центр сельсовета.	Расстоян. до РИК'а в км.	Число населенн. пункт.
1	Б. Крестовск.	д. Б. Крестовая	12	12
2	Березовский	д. Березовка	3	8
3	Боровенский	д. Боровно	24	11
4	Буреговский	д. Буреги	19	9
5	Денисинский	д. Денисино	8	13
6	Иногощский	д. Иногоща	8	12
7	Лыкошинский	пос. Валдайка	19	16
8	Мало-Крестовский	д. Мал. Крестовая	13	5
9	Мартыновский	д. Мартыново	28	11
10	Осиповский	д. Осипово I	20	11
11	Реченский	д. Речка	37	6
12	Рядокский	д. Рядок	12	18
13	Суховский	д. Сухое	12	4
14	Сопкинский	д. Сопки	21	5
15	Селищенский	д. Селищи	27	9
16	Угловский	пос. Угловка	—	5

Сельское хозяйство. Общее число хозяйств в районе в 1929 г. состояло 4230, из них в мае 1930 г. было коллективизировано 10,1%, на 1-IX—1930 г. в районе находились следующие *колхозы* (см. табл. выше).

Совхозы. В районе находится совхоз 1-ой Исправ. трудколонии „Михайловское" Инспекции мест заключения в 3 *км* от ст. Лыкошино, отд. совхоза Шуркино (Заречье) и совхоз Заключье (ус. Заключье).

№№ по порядку	Наименование колхоза	Тип колхоза	Семей	Населения	Коров	Лошадей
1	10-Октября	коммуна	13	43	21	8
2	Им. Ильича	с/х арт.	43	169	29	23
3	Ворошилова	„ „	8	39	13	8
4	Красное Знамя	„ „	15	64	19	18
5	Красная Борозда.	„ „	11	60	15	9
6	Коминтерн	коммуна	67	127	115	27
7	Новая Жизнь	с/х арт.	22	84	28	19
8	Движущая Сила	„ „	12	55	20	10
9	Красная Заря	„ „	27	76	16	11
10	Перелом	„ „	26	102	20	14
11	Им. Тельмана	„ „	14	63	9	6
12	Победа	„ „	9	57	14	9
13	Сопки	„ „	77	245	82	43
14	Смычка	„ „	19	62	21	11
15	Им. Буденого	„ „	24	84	—	17
16	Кр. Пекарь	„ „	15	56	20	12
17	Новая Жизнь	„ „	22	102	29	17

Ветнадзор: Ветлечебница в п. Угловка и ветпункт на ст. Лыкошино.

Агропункты на ст. Угловка и Лыкошино.

Машинно-конные станции в с. Селище и ком. Коминтерн.

Площади главнейших угодий составляют: пашня 10.700 *га*, покос 13.300 *га*.

Общая лесная площадь района равна 24.020 *га*, в том числе под лесами местного значения 4527 *га*.

Промышленность. *Цензовая промышленность* представлена в районе 3 действующими заведениями (см. табл. на след. стр.).

Мелкая промышленность была представлена по данным кустарной переписи 1929 г. 2793 заведениями с 3341 участником производства. Из гнезд кустарной промышленности в районе находится часть Боровичского трикотажного гнезда (2256 пром. един. с 2661 уч.).

Торговля. На 1 января 1930 г. в районе имелось 26 торговых заведений, из них государственных 3 и кооперативных 23 заведения. Торговый оборот района за 1928 — 29 хоз. год составил 1153,6 тыс. рублей, при чем весь оборот принадлежал обобществленному сектору.

Кооперация. В районном центре находятся следующие организации: Угловское райпо, Угловский семполеводсоюз, Угловский межрайонный стройматсоюз, Угловская трикотажная артель, Угловское известковое товарищество, Угловское поселковое товарищество, Угловский райплодоовощсоюз.

В остальной части района находятся 12 лавок райпо, 7 поселковых товариществ: Березовское, Иногощское, Буреговское, М. Крестовское, Лыкошинское, Мартыновское и Суховское, 5 трикотажных артелей: Сутокская, Сопкинская, Реченская, Лыкошинская, Боровенская, Пиросская рыболовная артель, Пиросско-Лыкошинская артель инвалидов.

Наименование предприятий	Форма подчинения	Владелец	Адрес	Списочное число на 1/VII-30 г. Рабоч.	Мл. обс. персон.	Служащ.	Главные изделия.
1. Объединенные Угловские известковые заводы . .	ВСНХ местн.	Л. О. С. О.	ст. Угловка	353	16	29	Камень, известь негашеная
2. Известковый завод Угловского района	Кооп. пром.	Березовская трудовая артель Кустаресоюз	»	407	7	15	»
3. Боровненская гидроэлектростанция	»		Почтовое отделение Боровно	11	4	3	Электроэнергия
Итого по району				771	27	47	

Железнодорожный и гужевой транспорт. Район пересекает линия Ленинград—Москва. От станции Угловка проложена железнодорожная ветка на ст. Боровичи. Общее протяжение гужевых дорог района 46 *км.* Наиболее крупными станциями района является Угловка (грузооборот в 1928 — 29 г. 126,6 т. *т*) и Селище. Район покрыт густою сетью гужевых дорог, из которых главнейшие проложены к железнодорожным станциям.

Водные пути. Район пересекается сплавными реками Валдайкой и Шегринкой. На территории района находится крупное озеро Пирос. Общее протяжение водных путей района 65 *км.*

Связь. В районе находится 4 почт.-телегр. учреждения (1 районное отделение — Угловка, 3 шт. агентства—Боровно, Лыкошино и Рядок).

Местный бюджет. Бюджет района сведен в сумме 348,1 тыс. рублей, при чем собственные доходы района составят 179,3 тыс. рублей, а пособия из фонда регулирования 168,8 тыс. рублей. Сверх того от самообложения ожидается поступление в сумме 47,7 тыс. рублей, а пособие из фонда медпомощи составит 10,6 тыс. рублей.

Народное образование. *Школьная сеть* района состоит из 30 школ I ступени и 1 школы 7-летки которая находится в п. Угловка и 1 школы ШКМ. Во всех школах района в 1929-30 уч. году было 1661 учащихся. *Детских учреждений* и учреждений профессионального образования в районе нет. *Политико - просветительная* работа ведется 13 избами-читальнями, 1 библиотекой, 1 домом Крестьянина и кино.

Грамотность. Среди населения района в возрасте 8 лет и старше по переписи 1926 г. число грамотных составляло 70, 5%.

Здравоохранение. Из учреждений здравоохранения в районе находятся (см. табл. ниже).

РАЙОННЫЙ ЦЕНТР.— р. Угловка расположена при узловой станции Октябрьской жел. дороги. Расстояние до Ленинграда 269 *км.*

Связь *почта.* Угловское п-т отделение, *телеграф* есть; *телефон* междугородной сети есть (плата за 3 мин. разговора 1 р. 10 коп.).

Пути следования из Ленинграда: железной дорогой до станции Угловка Окт. жел. дор. Отправление поездов с Московского вокзала Пл. Восстания.

Райисполком, п-о Угловка №№ телефонов: Общ. Отдел 17, *РЗО*—10, *РАО*—18.

Президиум. Предс. Вихров, Р. Б. члены: Осин, А. М., Митрофанов, Ф. М. Александров, С. А., Андрюшенков, В. Д.

Завед. отделами и частями РИК'а заведыв. РФО Александров, С. А., зав. РЗО Митрофанов, Ф. М. зав. РОНО Иванов, А. Е., нач. РАО Яковлев, А. Я., зав. Общим Отделом Погодин, С. И.

Специалисты в отделах и частях РИК'а: райагроном Воробьев. Е. А., райземустроитель Яковлев, Ф, Я., районный зоотехник Трубицына, Е. А., райлесовод Назаров, М. Н., строитель-

Наименование лечебных учреждений.	Местонахождение.	Персонал. Мед. врачи.	Средн. медперс	Число коек.	Число зубврачей
Угловская район. б-ца с амбулат. .	пос. Угловка	2	3	12	1
Боровновский врач. участ.	сел. Боровно	1	1	—	—
Рядокская амбулатория	» Сутоки	1	1	—	—
Лыкошинская амбулатория	—	1	2	—	1
Селищенский фельдш. пункт . . .	дер. Селищи	—	—	—	—
Дом Отдыха ж. д. трансп.	пос. у ст. Лыкошино	1	—	125 из них 60 сезон.	

Кроме того в районе 1 аптека (пос. Угловка) и 23 яслей.

ный десятник Табачков, С. Д., дорожный десятник Гайдуль, В. А.

Райком ВКП(б), п-о Угловка, тел. № 17.

Райком ВЛКСМ, п-о Угловка, тел. № 17.

Прокуратура, п-о Угловка, прокурор Иванов, Н.И.

Нарсуд п-о Угловка, нар. судья Розанов, И. Н.

Камера следователя, п-о Угловка, следователь Шептунов.

Почтово - телеграфное отделение „Угловка" тел. № 22, зав. Чубачин, А. В.

Амбулатория, п-о Угловка, зав. Голубович, С. И.

Аптека, п-о Угловка, тлф. № 8, зав. Златин, Э. И.

Ветлечебница, п-о Угловка, зав. Мысловский, В.П.

Школа 7-летка, зав. Миловидов, И. И.

Школа I ступени, зав. Богоявленский, А. П.

Библиотека, зав. Филиппов, И. Я.

Клуб «Маяк» зав. Сергеев, С. С.

Кино, зав. Комаров, Н.

Кредитное т-во, п-о Угловка, тел. № 15, завед. Марушин, А. И.

Районное П. О., п-о Лыкошино, тел. № 5, завед. Андреев, Н. Ф.

Семполеводсоюз, п-о Угловка, тел. № 16, зав. Баранов, Н. П.

Трикотажная объединенная артель, п-о Угловка, тел. № 20, зав. Шиманович. Г. А.

Известковое т-во, п-о Угловка, тел. № 13, Воронков, П. О.

Угловское поселковое т-во, п-о Угловка, Стальчук, А.

Угловский кирпичный трест (4 завода), п-о Угловка, тел. 7, Лисов, А. Т.

Профорганизации: группком № 22 совторгслужащих, предс. Румянцев, А. И.; сельком сельхозлесрабочих, предс. Абрамов, П. С.; МК медсантруд, предс. Филицына, В. М.; МК транспортников, предс. Малышев, В.; МК строителей, предс. Арсеньев; МК нарпит.

Уломский район.

Уломский район расположен на крайнем юго-востоке области. Район образован в 1927 году при районировании б. Череповецкой губернии на территории б. Череповецкого уезда и до ликвидации округов входил в состав Череповецкого округа. Район граничит с запада с Устюженским, с севера с Кадуйским и Череповецким и с востока с Мяксинским районами; с юго-востока район примыкает к Ивановской Промышленной, с юго-запада к Московской областям.

Лесистый, сравнительно слабо населенный район с сильно развитыми кустарными промыслами и травопольным, со сбытом молочных продуктов направлением сельского хозяйства.

Территория района занимает 2.288 *кв. км.*

Население района на 1 января 1930 года исчислялось в 32.100 человек. В пределах района находится 202 сельских населенных пунктов, На 1 *кв. км* территории района приходится 14 жителей. **По национальной** принадлежности среди населения района русские составляют 99,9%.

Административное устройство. В состав района входят: сельсоветов—22.

№№ по порядку	Наименование сельсоветов	Центр сельсовета	Расстояние до РИКа в км	Число населенных пунктов
1	Акиньховский	д. Акиньхово	15	6
2	Б. Дворский	» Б. Двор	37	17
3	Ваучский	с. Вауч (Бор)	29	13
4	Вочканский	д. Грязливец	25	14
5	Воротишинский.	» Воротишино	17	14
6	Глинский	» Глинское	38	11
7	Голосовский	» Логиново	24	12
8	Гришкинский	с. Гришкино	27	15
9	Дмитриевский	» Дмитриевское	10	12
10	Заболотовский	д. Остров	16	5
11	Кисовский	с. Курилово	8	6
12	Клопузовский	д. Клопузово	2	8
13	Кондашский	с. Кондаша	11	7
14	Мшиченский	д. Борок	75	4
15	Николо - Раменский	с. Н.-Раменье	18	13
16	Пленишниковск.	д. Мышкино	32	5
17	Попадьинский	с. Попадьино	8	4
18	Супроновский	» Супроново	16	11
19	Уломский	» Улома	6	15
20	Хмелинский	д. Хмелина	16	1
21	Хотавецкий	» Хотавец	55	3
22	Ягницкий	» Ягница	29	6

Постановлением Президиума ВЦИК от 20/IX и 25/X 1930 г. нижепоименованные сельские советы района передаются в состав Весьегонского района Московской области: 1) Вочканский, 2) Ваучский, 3) Глинский, 4) Больше-Дворский, 5) Мишичинский, 6) Николо-Роменский, 7) Пленишниковский, 8) Хотавецкий, 9) Ягницкий.

Сельское хозяйство. Общее число хозяйств в районе в 1929 году составляло 7.169, из них в мае 1930 года было коллективизировано 7,9%. На 1 сентября 1930 года в районе находились следующие колхозы (см. табл. на след. стр.).

Машинно - тракторных и конно - тракторных станций в районе не имеется, а также нет и агропунктов, кроме имеющегося агропункта в центре района.

Площади главнейших угодий в районе составляют: пашня 14.600 *га*. Общая лесная площадь в районе составляет 39,447 *га*, в том числе 14.333 *га*, под лесами местного значения.

Промышленность. *Цензовых промышленных заведений* в районе не имеется. *Мелкая промышленность* была представлена по данным кустарной переписи 1929 г. 1.622 заведениями с 2.773 участниками в производства. Из гнезд кустарной

№№ по порядку	Название колхоза	Тип	Количество хозяйств.	Количество едоков.	Покоса.	Пашни.	Адрес.
1	Победа	С/х. арт.	71	367	130,0	150,0	Акиньхово.
2	Пламя	»	41	183	114,0	86,0	Малая. Липенка.
3	Искра	»	13	78	33,6	35,64	Озерки.
4	Вауч	»	31	133	48,85	74,17	Горка.
5	Им. ОДВА	»	12	58	28,19	35,53	Б. Двор.
6	Возрождение	»	36	170	69.73	152,8	Бор.
7	Дружба	»	16	52	70,75	40,5	Плосково.
8	Им. Сталина	»	19	88	42,0	60,5	Плюскино
9	Коминтерн	»	21	92	100,00	—	Пустошка.
10	Организатор	»	17	76	39,36	86,68	Остров.
11	Им. Калинина	»	22	98	41,3	67,5	Совала.
12	Им. 9 Января	»	16	79	45,8	62,8	Степаново.
13	Искра	»	9	41	16,0	—	Новополье.
14	Верный Путь	»	15	50	59,5	11.0	Сковятино.
15	Спартак	»	21	97	52,0	75,0	Холмище.
16	Взаимопомощь	»	27	572	305,08	301,2	Рыжково.
17	Имени Буденного	»	124	96	45,0	—	Хотавец.
18	Им. Башмакова	»	23	145	50	40,0	Язино.

Совхозов в районе нет.

промышленности в районе находятся Изможевское деткекуренное гнездо (50 пром. един. с 51 участн.), Воротищенское котовальное (116 пром. един. с 186 участн.), Верховское корзиночное (602 пром. един. с 1.228 участн.) и Пименское сапожное (79 пром. един. с 138 участн.).

Торговля. На 1 января 1930 года в районе имелось 46 торговых заведений, из них государственных 3, кооперативных 42 и частных 1 заведение. Торговый оборот района да 1928-29 хоз. год составил 1.934,6 тыс. рублей, в том числе на обобществленный сектор приходилось 1.916.5 тыс. рублей.

Кооперация. В районном центре находятся следующие организации: Уломское райпо, Уломский межрайонный Металлосоюз, Коротовское поселковое товарищ ство. В остальной части района находятся 29 отделений райпо, 23 поселковых товарищества: Шепелевское, Мороцкое (Б. Двор), Петряевское, Вачкомское (Харламовская), Варатименское 1-е, Плосковское, Глинское, Тыновское, Варатименское 2-е, Средненское, Дмитриевское, Островское, Сокольниковское, Кисовское (Чурилово), Кандашское, Борокское, Средне-Чудское, Мышкинское, Попадьинское, Чаевское, Хмелинское, Хотавецкое, Ягницкое, 2 кузнечные артели: Уломская (дер. Песья) и Кандашская, Чаевская катавальная артель. Давыдовская деревообделочная артель, Уломское торфяное товарищество дер. Песья) 2 пилоставные артели: Горская (с. Вауч) и Ягницкая, Уломская охотячейка, Шенеловская строительная артель, Тиманская кожевенная артель и «Долой одиночку» пошивочная.

Железнодорожный и гужевой транспорт: Железных дорог в районе не имеется. Важнейшим гужевым путем района является дорога, идущая через Коротково, Устюжну на Боровичи. Близь районного тракта от указанной дороги отклоняется гужевой путь на Весьегонск. Восточная часть района изрезана гужевыми дорогами, которые ведут в Череповец или Кошехонскому тракту.

Водные пути. Главной рекой района является судоходная река Молога, входящая в состав Тихвинского водного пути. Кроме Мологи район пересекают притоки Шексны, Искра, Кондума, Самосарка и другие. Общее протяжение водных путей района 156 *км*

Связь. В районе находится 3 почт.-телегр. учреждения (1 районное отделение Клопузово, 1 штатное агентство—Вауч и 1 внештатное агентство—Мороцкое).

Местный бюджет. Бюджет района на 1930/31 г. сведен в сумме 588,1 тыс. рублей, причем собственные доходы района составят 107,1 тыс рублей, а пособия из фонда регулирования 481.0 тыс. рублей. Прочие поступления района: от самообложения—30,0 тыс. рублей, из фонда медпомощи 2,2 тыс. рублей.

Народное образование. *Школьная сеть* района состоит из 44 школ I ступени и 1 школы колхозной молодежи. Во всех школах района в 1929/30 учебном году было 2.963 учащихся. *Детских* учреждений и учреждений *профессионального образования* в районе нет. *Политико-просветительная работа* ведется в районе 8 избами-читальнями, 1 библиотекой.

Грамотность. Среди населения района в возрасте 8 лет и старше по переписи 1926 года число грамотных составляло 72,6%.

Здравоохранение. Из учреждений здравоохранения в районе находятся (см. табл. на след. стр.).

РАЙОННЫЙ ЦЕНТР—дер. Коротово расположено на тракте Череповец—Устюжна. Расстояние до Ленинграда 516 *км*.

Связь: *почта.*—Клопузовское почтовое отделение, *телеграф* есть, *телефона* междугородной сети нет.

Наименование лечебных учреждений.	Место-нахождение.	Персонал: Врачи	Персонал: Средн. медперс.	Число коек
Уломская б-ца им. Дзержинск. с амб.	село Клопузово	1	3	20
Ваучский фельдш. пункт	» Вауч	—	2	—
Мороцкий фельдш. пункт	» Б. Двор	—	2	—
Чаевский фельдш. пункт сезон. . .	» Чаево	—	2	—

Путь следования из Ленинграда железной дорогой до ст. Череповец Северных жел. дор. и далее 39 *км* по тракту Череповец—Устюжна. Отправление поездов с Московского вокзала; площадь Восстания.

Райисполком, п/о Клопузово, дер. Коротово.

Президиум—предс. Жерновков А. Я., секр., Лотин В. М., члены: Данилов Н. М., Симонов И. Л. (зав. РФО), Филатов Ф. К., Ефимов М. Я., Копачев В. В. (зав. РЗО), Андрианова М. Я.

Районный адм. отдел, нач. Боровиков М. Г.

Специалисты в отделах и частях РИК'а: райагроном Величко В. В., райземустроитель Богданов С. К., агроном Ефимов В. Е., инспектор соцвоса Харюков И. Е., инспектор политпросвета Кезин Д. Д.

Райком ВКП(б), дер. Коротово.

Райком ВЛКСМ, дер. Коротово.

Нарсуд, нар. судья Бороданков.

Почтово-телеграфное отделение Клопузово, зав. Михеев Н. Г.

Школа I ступени 2 х компл., д. Коротово, зав. Карпов П. И.

Райбиблиотека, зав. Абрамова Е. П.

Народный дом им XI Годовщины, дер. Коротово.

Уломский с.-хоз. кредитный банк, дер. Коротово, предс. Грибанов, А. М.

Районное ПО, предс. Шохин Н. А.

Коротовское поселковое т-во, предс. Пименов.

Профорганизации: райместком совторгслужащих, предс. Мельников А. С.

Устюженский район.

Устюженский район расположен в восточной части области по границе с Московскою областью. Район образован в 1927 году при районировании бывш. Череповецкой губернии на территории бывш. Устюженского уезда и до районирования входил в состав Череповецкого округа. Район граничит с востока с Уломским, с севера с Кадуйским и Бабаевским и с запада с Верхнечагодощенским и Пестовским районами.

Обширный многонаселенный район с травопольным со сбытом молочных продуктов направлением сельского хозяйства и сильно развитыми кустарными промыслами.

Территория района занимает 3345 *кв. км.*

Население района на 1 января 1930 года исчислялось в 61900 человек, в том числе в районном центре, городе Устюжне 5300 человек. В пределах района находится 737 сельских населенных пунктов, в том числе значатся хутора с числом жителей меньше 10 человек. На 1 *кв км* территории района приходится 17 сельских жителей. По *национальной* принадлежности среди населения района русские составляют 99,7%, латыши 0.1%, прочие 0,2%.

Административное устройство. В состав района входят: горсовет—1 (г. Устюжна), сельсоветов—33.

№№ по порядку	Наименование сельсоветов	Центр сельсовета	Расстояние до РИК'а в *км.*	Число населен. пунктов
1	Богуславльский . .	д. Богуславля	32	42
2	Ванский	с. Ванское	36	13
3	Выползовский . .	д. Выползово	22	33
4	Ганьковский . . .	д. Ганьки	4	14
5	Грязно-Дубровский	с. Троицкое	32	49
6	Долоцкий	с. Долоцкое	33	28
7	Дубровский . . .	выс. Н Расторопово	37	44
8	Жуковский . . .	д. Жуково	20	16
9	Залесский . . .	д. Залесье	24	72
10	Кормовесовский .	д. Кормовесово	6	35
11	Круглицкий . . .	д. Круглицы	25	28
12	Крутецкий	с. Крутец	30	23
13	Лентьевский . . .	с. Лентьево	22	6
14	Мартыновский . .	д. Б. Липенка	36	6
15	Матвеевский . . .	д. Матвеево	12	5
16	Мезженский . . .	д. Мочалы	15	26
17	Мережский	с. Мережа	25	5
18	Мишутинский . .	д. Самойлово	7	25
19	Моденский	с. Модно	37	8
20	Никифоровский . .	с.Никифорово	16	27
21	Никитинский . . .	д. Никитино	25	14
22	Никольский . . .	с. Никола	37	42
23	Орельский	с. Орел	14	3
24	Оснопольский . .	д. Оснополье	17	4
25	Островский . . .	д. Черная	18	13
26	Перский	д.Федоровское	20	14
27	Подольский . . .	д. Подольское	23	26
28	Понизовский . . .	д. Понизовье	32	4
29	Пороловский . .	д. Пороловo	12	4
30	Сельцовский . . .	д. Сельцо	18	23
31	Соловцовский . .	д. Соловцово	5	9
32	Сошневский . . .	д. Сошнево	8	27
33	Хрипелевский . .	с. Хрипелево	10	49

Сельское хозяйство. Общее число хозяйств в районе в 1929 году составляло 12472, из них в мае 1930 года было коллективизировано 1,2%.

На 1 сентября 1930 года в районе находились следующие колхозы (см, табл. на след. стр.).

№№ по порядку	Название колхоза	Уставная форма	Местонахождение	Количество хозяйств	Количество земли в *га*
1	Мызо-Перская	коммуна	д. Мыза, Перск. с/с	6	105,25
2	Новая Жизнь	»	ус. Поречье	11	271,25
3	Лисковская	с.-х. артель	д. Петрово, Богуслав. с/с	6	108.24
4	Слудская	» »	д. Слуды, Мартынов с/с	12	221,31
5	Орельская	» »	Орел, Орельский с/с	14	60,61
6	Воронинская	» »	Воронино, Ганьковск. с/с	24	190,46
7	Устюженская	» »	г. Устюжна	5	86.80
8	Красный Трудовик	» »	Дементьево, Корм. с/с	19	179.10
9	Глинская	» »	Глины, Моденск. с/с	7	178,40
10	Перговицкая	» »	Перговицы, Крут. с/с	5	31,36
11	Бедняк	» »	Мочалы, Мезженск. с/с	17	143,30
12	Восход	Т. С. О. З.	Жихнево, Никифоровск. с/с	7	57,19
13	Путь к культуре	» » » »	Дягилево, Кормов с/с	8	94.90
14	Победа	» » » »	Крутец, Крутецкий с/с	6	33,0

Совхозы. В районе находится 3 совхоза, из них: «Раменье»—Семеноводческого треста (г. Устюжна, п/ящ. № 28), «Спасское»—Льнотреста (п/о Никифорово), «Даниловское»—инспекции мест заключения (п/о Никифорово).

Ветнадзор в районе представлен райветлечебницей (г. Устюжна) и 3 ветпунктами (п/о Залесье, Никола и Модно).

Машинно-тракторная станция находится при совхозе «Раменье».

Площади главнейших угодий в районе составляют: пашня 33,6 тыс. *га*, покос 32,3 тыс. *га*. Общая лесная площадь района равна 87398 *га*, в том числе под лесами местного значения 28545 *га*.

Промышленность. *Цензовая промышленность* представлена в районе 4 действующими заведениями (см. табл. ниже).

Мелкая промышленность была представлена по данным кустарной переписи 1929 года 1590 заведениями с 2141 участниками производства.

Из гнезд кустарной промышленности в районе находится Дубровское бондарное гнездо (65 промышленных единиц с 70 участниками) и Высотинское гончарное гнездо (67 промышленных единиц с 117 участниками).

Торговля. На 1 января 1930 года в районе имелось 74 торговых заведения, из них 25 находилось в Устюжне. По социальным секторам сеть распределялась следующим образом: госторговля 2 заведения, кооперация 56 заведений и частная торговля 16 заведений. Торговый оборот района за 1928-1929 хозяйственный год составил 3729.5 тыс. рублей, из них на обобществленный сектор приходилось 2762,9 тыс. рублей.

Кооперация. В районном центре находятся следующие организации: Устюженское райпо, Устюженский раймолживколхозсоюз, отделение Пестовского Семполеводсоюза, 1-е Устюженское промысловое снабженческо-сбытовое товарищество, отделение Череповецкого союза охотников, Устюженское пчеловодное товарищество. В остальной части района находятся: 39 отделений райпо, 42 поселковых товарищества: Александровское, Анапкинское, Богуславское, Б. Липенское, Ванское, Вороновское, Выползовское, Гавковское, Ганьковское, Гриньковское, Грязно-Дубровское, Дегтярское,

Наименование предприятий	Форма подчинения	Владелец	Адрес	Списочное число на 1/VII 1930 г.			Главные изделия
				Рабочих	Мл. обсл. персон.	Служащ.	
1. Мельница	Проч. Гос.	Горсовет	г. Устюжна	1	1	1	Мука разная
2. Спасский винокуренный завод	»	Ленинградский Совхозтрест	Спасское Совхоз	17	2	2	Спирт сырец
3. Спиртозавод № 14	Нарк. СССР	Центроспирт	г. Устюжна	33	1	13	Хлебное и столовое вино
4. Электростанция и мельница	Проч. Гос.	Горсовет	»	6	1	2	Электроэнергия
			Итого по району	57	5	18	

Дементьевское, Долоцкое, Калинкинское, Кононовское, Моденское, Крестецкое, Крестьянское, Крутецкое, Лентьевское, Лыченское, Мало-Восновское, Мезженское, Мережское, Николо Громовское, Орельское, Подольское, Понизовское, Пороловское, Самойловское, Семенниковское, Сидоровское, Славыневское, Соловцовское, Сотневское, Старо-Квасовское, Тюхтовское, Устюженское, Хрипелевское, Черновское, Никитинское, 3 промысловых артели: Мережское товарищество (стройматериал) и 2 кожевенные: Перская и Тимохинская, 4 семеноводческих товарищества: Хрипелевское, Крестецкое, Богуславское, Никольское и Дубровское зерновое товарищество, Устюженская охотячейка.

Железнодорожный и гужевой транспорт. Железных дорог в районе не имеется. Сеть гужевых дорог района довольно значительна: район пересекается гужевым путем Череповец—Устюжна—Пестово с дальнейшим направлением на Боровичи; от Устюжны дороги ведут на Весьегонск, Сиуч, Ефимовскую и Бабаево.

Водные пути. Главной рекой района является судоходная река Молога, входящая в состав Тихвинского водного пути. В пределах района Молога имеет 102 *км* длины и принимает ряд притоков, из которых крупнейшими являются: Колодня, Кать, с Мараврушей, Кабожа, Ижина, Орел, Чагодоща, Шолоц и другие. Общее протяжение водных путей района 378 *км* Грузооборот селения Туманово в 1929 году составил 46,5 *тыс. тонн*, Котово (40,0 *тыс. тонн*).

Связь. В районе находится 9 почтово-телеграфных учреждений (1 районное отделение—Устюжна, 6 штатных агентств—Долоцкое, Залесье, Лентьево, Никифорово, Основолье, Расторопово и 2 нештатных агентства - Плотичье и Славынево).

Местный бюджет. Бюджет района на 1930-1931 год сведен в сумме 501,9 тыс. рублей, при чем собственные доходы района составят 201,5 тыс. рублей, а пособия из фонда регулирования 300,4 тыс. рублей. Прочие поступления района: от самообложения 54,0 тыс. рублей, из фонда медпомощи 17,7 тыс. рублей. Самостоятельный бюджет имеет г. Устюжна, сведенный в сумме 205,2 тыс. рублей, в том числе собственные доходы 119,5 тыс. рублей, пособия из фонда регулирования 85,7 тыс. рублей.

Народное образование. *Школьная сеть* района состоит из 78 школ I ступени, 1 школы II ступени и 1 школы семилетки. Из общего числа школ в городе Устюжне находятся 4 школы I ступени и 1 школа II ступени. Во всех школах района в 1929-1930 учебном году было 5802 учащихся. Из числа *детских* учреждений в районе находятся 2 очага, 2 детских дома. Из *Профтехнических* уч. завед. в районе имеется отделение ЛИТ. *Политико-просветительная* работа ведется в районе 9 избами-читальнями, 1 библиотекой.

Грамотность. Среди населения района в возрасте 8 лет и старше по переписи населения 1926 года число грамотных составляло 66,3%.

Здравоохранение. Из учреждений здравоохранения в районе находятся (см. табл. ниже).

РАЙОННЫЙ ЦЕНТР—город Устюжна расположен на реке Мологе. Расстояние от Ленинграда 439 *км* (через Сиуч) и 416 *км* (через Пестово).

Связь: *Почта.* Устюженское почтовое отделение, *телеграф* есть, *телефон* междугородной сети есть (плата за 3 минуты разговора 1 р. 55 к.).

Пути следования из Ленинграда: 1) железной дорогой до станции Сиуч, Северных железных дорог и далее 57 *км* по тракту Устюжна — Сиуч, 2) железной дорогой до станции Пестово и далее 47 *клм.* по тракту Пестово—Устюжна или от пристани Пестово по р. Мологе 61 *км.*

Отправление поездов с Октябрьского вокзала.

Райисполком и его отделы: Орготдел РФО, РЗО, Культ.-соц., РКИ, площ. 25 Октября, № 2; РАО, площ. 25 Октября, № 3. Телефоны: Президиум—№ 15, Общий—№ 19, РЗО—№ 20, РАО № 22.

Президиум. Предс. Королев, секр. Гурылев; члены: Богданов, Моисеев, Шерстнев; кандидаты: Паникаровский, Антипин.

Завед. отделами и частями РИК'а: зав. Орготделом Шарапов, зав. РФО Белозеров, зав. РЗО Жгарев, зав. Культ.-соц. отд. Антипин, нач. РАО Паникаровский, уполномоч. РКИ Буторин.

Специалисты в отделах и частях РИК'а: райагроном Скуэ Р. Я., агроном Казначеев А. К.,

Наименование лечебных учреждений	Местонахождение	Персонал		Число коек	Число зубврачей
		Мед. врачи	Средний медперсон.		
Районная больница	г. Устюжна	2	12	60	—
Никифоровская участковая больница с амбулаторией	с. Веницы	1	2	20	—
Районная поликлиника	г. Устюжна	2	1	—	1
Лентьевская амбулатория	село Лентьево	1	2	—	—
Долоцкая амбулатория	село Долоцкое	1	1	—	—
Растороповский фельдшерский пункт	село Лен. Дубровка	—	1	—	—
Перский фельдшерский пункт	с. Перя	—	2	—	—
Моденский фельдшерский пункт	с. Модно	—	2	—	—
Залесский фельдшерский пункт	село Залесье	—	2	—	—
Словыневский фельдшерский пункт	село Словынево	—	2	—	—
Фельдшерский пункт водного транспорта	г. Устюжна	—	1	—	—
Пункт первой помощи	село Лентьево	1	2	—	—
Консультация для женщин и детей	г. Устюжна	1	1	—	—
Дезучреждение (дезкамера)	г. Устюжна	—	1	—	—

Кроме того в районе 1 аптека (город Устюжна).

УСТ



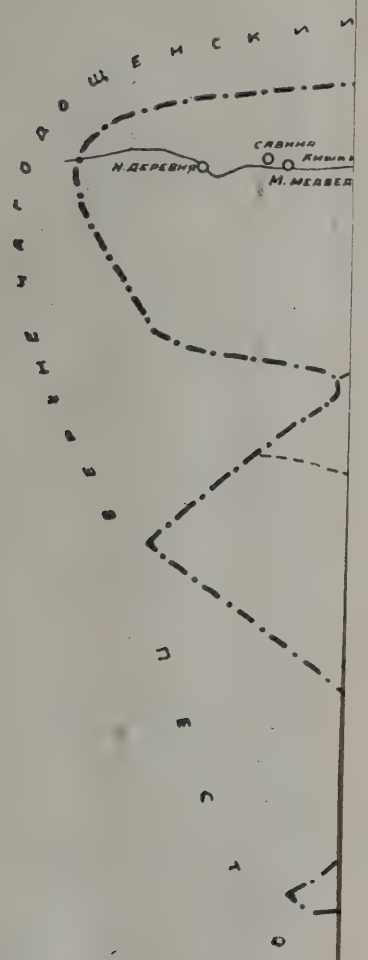

КАРТА УСТЮЖЕНСКОГО РАЙОНА

райземустроитель Допиор А. М., раймелиоратор Королев, лесовод-инструктор Пустынный В. П., райврач Смирнов, А. А., райветврач Скородумов А. С., санврач Адрианов С. И., инспектор соцвоса Трифонов К. К., инспектор политпросвета Мухин И. П., портехник Окунев И. В.

Горсовет пл. Жертв Революции, № 1, тел. № 7.

Президиум. Предс. Богданов И. Г., секр. Скородумов А. С., члены: Тамбовцева Е. К., Соколова А. В., Беляев И. К., Пурышев П. Н., Завед. Земельным имуществом Шишулов С. В.

Специалисты горсовета: техник Петров, Б. Н., механик Родин, кино-механик Гомзин.

Райком ВКП(б), площадь 25 Октября, № 2, тел. № 21.

Райком ВЛКСМ, пл. Жертв Револ., № 1, тел. № 7.

Прокуратура. Социалистическая улица, № 2, тел. № 25, прокурор Озол Р. И.

Нарсуд, Социалистическая ул., № 2, тел. № 25, райнарсудья Уханов В. И., нарсудья Пушменков Б. В., нарследователь Кривоборский И. И., суд. исполнители Созин В. Н. и Скородумов П. В.

Члены коллегии защитников: Боборыкин, Марков П. Т.

Отделение связи (почта, телеграф, телефон, радио-узел), угол Интернациональной и Луначарского улиц, № 10, телефоны: почта—№ 16, телефон-радио-узел—№ 27, телеграф—№ 41; зав. Барковский П. И., зав. радиоузлом Прусинский К. И.

Поликлиника, ул. К. Маркса, № 37, зав. врач Смирнов, А. А.

Пастеровский пункт (при Поликлинике), зав. врач Адрианова М. И.

Санитарно-гигиеническая и бактериологическая лаборатория (при Поликлинике), зав. санврач Адрианов С. И.

Райбольница, ул. К. Маркса, № 61, зав. врач Судаков М. С.

Консультация Охматмлада, площадь Жертв Революции, № 9, зав. врач Кузнецова Е. М.

Медицинско-фельдшерский пункт, Заречная сторона, левая набережная, № 12, зав. Жабрев С. А.

Аптека, Социалистическая ул., № 12/10, зав. Федоров, И. Н.

Райветлечебница, зав. вет. врач Скородумов А. С.

Школа II ступени, ул. К. Маркса, № 14, зав. Кулаков П. Н.

1-я сов. школа I ступени, Социалистическая, № 62, зав. Корнушев В. Н.

2-я сов. школа I ступени, площадь 25 Октября, зав. Куделинская О. И.

3-я сов. школа I ступени, левая набережная, зав. Кафтанникова.

4-я сов. школа I ступени, ул. К. Маркса, зав. Степанова, Н. И.

Школа-нулевка, улица Красных Зорь.

1-й детский сад, площадь Жертв Революции, зав. Степанова Н.

2-й детский сад, набережная за рекой Мологой, зав. Карпушева.

1-й детский дом, ул. Красных Зорь, № 52, зав. Лаврова Е. Н.

2-й загородный детский дом, с. Михайловское, зав. Зотиков А. А.

Райбиблиотека, площадь Жертв Революции, зав. Ивашкевич А. Н.

Отделение Ленинградского Института Труда, ул. Карла Маркса, зав. Моров.

Кино-театр, пл. 25 Октября, зав. Соколов Ф.

Кино профклуба, ул. К. Маркса, зав. Соколов В.

Профклуб, ул. К. Маркса, зав. Соколов В.

Клуб пионеров, Социалистическая, № 5.

Красный уголок Месткомвода, Заречная сторона.

Музей местного края, Социалистическая, 12/10, зав. Яковцевский.

Метеорологическая станция, площадь Жертв Революции, зав. Коровяков.

Дом крестьянина, Правая набережная, № 12, тел. № 28, зав. Фионина, К. И.

Пункт Соцстраха, ул. К. Маркса, № 19, зав. Лебедев, П. Д.

Нотариальная контора, Социалистическая, № 2, нотариус Соболев, Н. А.

Устюженский учлеспромхоз, Правая набережная, № 8, зав. Шамрин.

Районное Кредитное Т-во, Правая набережная, № 11, предс. Румянцев Л. П.

Агентство Госбанка, Площадь 25 Октября, № 4, управл. Кубасов П. В.

Сберкасса при агентстве Госбанка.

Раймолживколхозсоюз, Правая набережная, № 11, предс. Шерстнев, П. И.

Отделение Пестовского межрайонного т-ва «Семполеводсоюз», площ. 25 Октября, № 2, уполномоч. Ларичев П. К.

1-е Устюженское промысловое снабженческо-сбытовое т-во, Февральский переулок, предс. Борисов Б. Я.

Районное П. О., Правая набережная, № 11, предс. Микшин, В. С.

Отделение Череповецкого Союза охотников, Социалистическая, № 4, зав. Дьяков Н. М.

Пчеловодное т-во, Заречная сторона, предс. Войтяцкий П. И.

Заготовительный пункт Госторга, Социалистическая, № 6, дав. Шишелев.

Заготовительный пункт Кожсиндиката, Социалистическая, № 3, зав. Максин.

Заготовительный пункт «Кубуч», Социалистическая, № 4, агент Гусев.

Заготовительный пункт Плодоовощсоюза, Заречная сторона, агент Жабрев.

Заготовительный пункт Союзмяса, агент Ложков.

Заготовительный пункт Рудметаллторга, улица К. Маркса, № 9, зав. Петряков А. П.

Спиртозавод, тел. № 5, дир. Костров В. И.

Электростанция, тел. № 14, зав. Родин.

Бойня, зав. ветврач Скородумов.

Мельница водяная Горсовета, зав. Проскуряков.

Паровая механическая мельница Горсовета, зав. Родин.

Хлебопекарня райпо, улица Красных Зорь, № 5.

Маслодельный завод Устюженского поселкового товарищества.

Типография, улица К. Маркса, № 5, зав. Соколов А. В.

Профорганизации: *Райпрофсовет*, ул. К. Маркса, № 1, предс. Филичев; *райместком совторгслужащих*, предс. Пименов П. А.; *группком рабпроса*, предс. Карпушев В. Н.; *РМК пищевиков*, предс. Орлов В. Ф.; *рабочком сельхозлесрабочих*, предс. Лазарев; *РМК строителей*, предс. Смирнов Я.; *РМК медсантруд*, предс. Григорьева; *профуполномоченный союза водников* Беляев А. Н.; *РК связи*, предс. Орлов И. Ф.; *рабочком Спиртозавода*, предс. Гущин, Д. И.; *рабочком Учлеспромхоза*, предс. Макунов Г.

Уторгошский район.

Уторгошский район образован в 1927 году при районировании б. Ленинградской губернии на территории б. Лужского уезда и до ликвидации округов входил в состав Лужского округа. Район граничит с севера с Лужским и Батецким, с запада со Струго-Красненским и Плюсским, с юга с Порховским и Солецким и с востока с Медведским районами.

Относительно плотнонаселенный льноводный район с развивающейся промышленностью по первичной обработке льна.

Территория района занимает 1075 *кв. км.*

Население района на 1 января 1930 года исчислялось в 25.700 человек. В пределах района по данным переписи 1926 года находится 339 сельских населенных пунктов. На 1 *кв. км* территории района приходится 24 жителя. *По национальной* принадлежности среди населения района русские составляют 88,8%, эсты 0.4%, поляки 0,1%, латыши 0,1%, евреи 0,1%, прочие 0,5%.

Административное устройство. В состав района входят: сельсоветов—17.

№№ по порядку	Наименование сельсоветов.	Центр сельсовета	Расстояние до РИКа *км.*	Число населенных пунктов.
1	Барановский	д. Бараново	35	11
2	Болотский	д. Болотско I	25	25
3	Б. Уторгошский	д. Б. Уторгош	7	13
4	Буйновский	д. Буйно	14	27
5	Веретьевский	д. Веретье	15	24
6	Видонский	с. Б. Видони	42	23
7	Вшельский	с. Вшели	33	15
8	Звадский	д. Б. Звад	33	18
9	Лубинский	с. Лубино	8	25
10	Людятинский	д. Людятино	23	14
11	М. Уторгошский	д. М. Уторгош	20	30
12	Мелковический	с. Мелковичи	25	15
13	Новосельский	д. Новоселье	30	14
14	Павшицкий	д. Павшицы	22	25
15	Плосковский	д. Плески	2	22
16	Прусский	д. Прусско	7	17
17	Турско-Горский	с. Турск. Горка	8	21

Сельское хозяйство. Общее число хозяйств в районе в 1929 году составляло 5.643, из них в мае 1930 г. было коллективизировано 8,8%. На 1 сентября 1930 года в районе находились следующие *колхозы* (см. табл. на след. стр.).

Ветучастки:

1 с. Вшели
2 д. Б. Городище.

Агропункты:

1. д. Лубино
2. » Турская-Горка.
3. с. Вшели.

Машинно-конная станция находится в с. Лубино при с/х артели «12 Годовщины Октября».

Площади главнейших угодий в районе составляют: пашня 19.400 *га*, покос 25.400 *га*. Общая лесная площадь равняется 23.755 *га*, в том числе под лесами местного значения 7.677 *га*.

Промышленность. Цензовых промышленных заведений в районе не имеется. Мелкая промышленность была представлена по данным кустарной переписи 1929 года 412 заведениями с 450 участниками производства.

Торговля. На 1 января 1930 г. в Уторгошском районе имелось 36 торговых заведений, из них государственных 2, кооперативных 30 и частных 4 заведения. Торговый оборот района за 1928-29 г. составил 1.955 тыс. рублей, в том числе на обобществленный сектор приходилось 1.763,6 тыс. рублей.

Кооперация. В районном центре находятся: Уторгошское райпо, Уторгошский райльносоюз, Уторгошская охотрыбячейка. В остальной части района находятся 17 отделений райпо, 5 промысловых артелей по обработке дерева: «Искра», «Заря», «Имени XVI партсъезда», «Труженник» и «Лубинский Кустарь» и 39 поселковых товариществ: Захонское, Барановское, Каменское, Новосельское, Старищенское, Плосковское, Б. Уторгошское, М. Уторгошское, Звадское, Низовское, Людятинское, Язвищенское, Песковское, Нежатицкое, Болотское, Пореческое, Буйновское, Березицкое, Веретьевское, Черменецкое, Видонское, Киевецкое, Подоклинское, Сторонское, Красницкое, Лубинское, Низовское, Подмошское, Лученское, Мелковичское, Кчерское, Борковское, Свинорежское, Прусское, Листовское, Добрынское, Мясковское, Любожское. Б. Городищенское.

Железнодорожный и гужевой транспорт. Район пересекается линией Октябрьской железной дороги Ленинград-Витебск на протяжении 20 тыс *км.*. Грузооборот единственной станции района Уторгоша в 1928-29 г. составил 74,3 тыс. т. Через ст. Уторгош проходит шоссе, соединяющее Шимск с Варшавским шоссе. В северо-восточной части района проложена дорога Луга—Страшево—Турская Горка—Старая Русса. От Турской Горки отклоняется на юг дорога, пересекающая Шимский тракт. Юго-западная часть района сообщается с районным центром, по дорогам местного значения, расходящимся из с. Вшели.

Водные пути. В районе берет начало река Мшага, приток Шелони. Из притоков Мшаги более значительными являются Черная и Хотышенка. Общее протяжение водных путей района 84 *км.* Озерами район беден.

Связь. В районе находится 5 почт.-телегр. учреждений (1 районное отделение — Уторгош, 1 штатн. агентство—Вшели и 3 нештатн. агентства — Большая Уторгош, Городище, Турская Горка).

Местный бюджет. Бюджет района на 1930-31 г. сведен в сумме 450,1 тыс. рублей, при чем собственные доходы района составят 174,0 тыс. рублей, а пособия из фонда регулирования 276,1 тыс. рублей. Сверх того от самообложения поступит—18,2 тыс. рублей, пособие из фонда медпомощи составит 6,0 тыс. рублей.

Народное образование. *Школьная сеть* района состоит из 45 школ I ступени и 2 школ семилеток. Во всех школах района в 1929/30 уч. году было 2.211 учащихся.

№№ по порядку	Название колхоза	Уставная форма	В каком сельсовете находятся	Название деревни	Количество хозяйств	Колич. лиц обоего пола всех возрастов	Количество пашни	Количество посева
1	«Батрак»	Коммуна	Плосковский с/с	п. Уторгош	23	58	35,87	29,00
2	Ленингр. гор. района .	»	Б. Уторгошского с/с	Б. Уторгош	16	73	102,00	72,60
3	«Им. Дзержинского» .	»	Звадский с/с	Жида	33	151	183,38	151,50
4	Им. XII год. Октября	С.-х. арт.	Лубинский с/с	Лубино	98	423	591,86	354,70
5	«Заря»	»	Плосковский с/с	Гора	21	97	137,00	85,30
6	«Скороход»	»	»	Пески	22	59	82,00	43,60
7	«Красный Труженик» .	»	»	М. Городище	9	45	50,66	31,50
8	«Пятилетка»	»	Видонский с/с	Высоко-Загорье	13	63	101,44	54,50
9	«Реконструкция» . . .	»	Павшицкий с/с	Нежатицы	15	82	72,50	43,00
10	«Передовик»	»	Людятинский с/с	Комарово	8	31	25,14	22,80
11	«Новый Путь»	»	»	Бологово	8	47	39,00	30,50
12	«Красный Восход» .	»	»	Людятино	5	23	28,50	15,50
13	«Равенство»	»	Видонский с/с	Видони	19	81	87,21	62,20
14	«Красный Пахарь» . .	»	Веретьевский с/с	Грядско	17	89	126,57	87,80
15	«Путь к социализму»	»	»	Веретье	15	68	95,00	45,50
16	«Красные Вшели» . .	»	Вшельский с/с	Вшели	10	34	40,25	23,47
17	«Ленинский Путь» . .	»	Прусский с/с	Прусско	17	54	102,42	69,50
18	«Просвет»	»	Звадский с/с	Красницы	14	61	68,41	49,70
19	«Победа»	»	»	Звад	25	130	210,46	112,20
20	«Большевик»	»	Буйновский с/с	Б. Березицы	26	110	130,20	90,00
21	«Выдвиженец»	»	Турско-Горский	Стренск	7	38	61,00	29,75
22	«Ленинец»	»	Болотский	Болотско	45	203	211,60	127,80
23	«Колос»	»	Новосельский	Язвище	33	120	109,00	74,00

В районе находится 1 *совхоз* «Толчино» Веретьевский с/с им. Толчино.

Детских учреждений и учреждений *профессионального образования* в районе нет.

Политико-просветительная работа ведется 4 избами-читальнями и 1 библиотекой.

Грамотность. Среди населения района в возрасте 8 лет и старше по переписи 1926 г. число грамотных составляло 65,0%.

Здравоохранение. Из учреждений здравоохранения в районе находятся:

Наименование лечебных учреждений	Местонахождение	Персонал		Число коек.
		Мед-врачи.	Средний медперсонал.	
Михайловская больница с амбулаторией	д. Новоселье	2	7	25
Уторгошская » »	п. Уторгош	1	5	15
Людятинская амбулатория	—	1	1	—
Консультация для женщин и детей	д. Борок	1	2	—

Кроме того в районе 1 аптека (п. Уторгош) и 4 яслей на 131 койку.

РАЙОННЫЙ ЦЕНТР. Пос. Уторгош расположен на железной дороге Ленинград — Витебск. Расстояние до Ленинграда 189 *км.*

Связь. *Почта.* Уторгошское почтовое отделение, *телеграф* есть, *телефон* междугородной сети есть (плата за 3 мин. разговора 80 к.).

Путь следования. Из Ленинграда железной дорогой до ст. Уторгош Окт. жел. дор. Отправление поездов с Детскосельского вокзала.

Райисполком, ст. Уторгош Сев.-Зап. ж. д.

Президиум. Предс. Красногорский, С. И., секр. Сибуль, А. Я., члены: Шилов, И. О., Дементьев, М. И., Ефимов, Н. А., Жеренцов, В. Н., Сбруйкин, Ф.

Завед. Отделами и частями РИК'а: РФО — зав. Шилов, И. О, РЗО—зав. Дементьев, М. И., РАО—нач. Ефимов, И. А., инсп. по бюджету Литвинов, инсп. по налогам Богдзевич, воен. комиссар Алексеев, П. Н., КСО—зав. Анкудинов, инсп. Левитан.

Специалисты в Отделах и частях РИК'а экономист Аболин, И. И., бухгалтер Котиков райагроном Титов, Н., райземустроитель Киселев райветврач Комаров.

Райком ВКП(б).

Райком ВЛКСМ.

Прокуратура, прок. Шумаков.

Нарсуд, нар. судья Деснов, И. П.

Нар. следователь, Гюссон, А. Г.

Суд. исполнитель, Арсеньев, И. А.

Почта, телеграф, зав. Быцан.

Радио-узел, зав. Сиверс.

Больница, зав. Швиндин, А. П.
Аптека, зав. Лапидус.
Ветучасток, вет. врач Комаров.
Школа 7-летка, зав. Плисткин, Т. С.
Библиотека, библ. Евтигнеев.
Кредитное Т-во, зав. Беловзоров.
Районное П. О., предс. Пихлак.
Райколхозсоюз, предс. Лашина.
Райкоопсоюз, предс. Никифоров.
Учлеспромхоз, зав. Журавлев.
Отделение Госторга, зав Абрамов.
Профорганизации: *Райпрофсовет*, предс. Николаев; *мк. сельхозлесрабочих*, предс. Смирнов; *мк. транспортников*, предс. Николаев; *мк. рабпрос*, предс. Павлов; *мк. совторгслужащих*, предс. Тушин; *мк. медсантруд*, предс. Трошкова; *уполн. союза нарсвязи* Григорьева; *рабочком Учлеспромхоза*, предс. Богданов.

Черновский район.

Черновский район образован в 1927 году при районировании б. Новгородской губернии на территории б. Новгородского уезда. До ликвидации округов район входил в состав Новгородского округа. Район граничит с северо-запада с Оредежским, с запада с Батецким, с юга с Медведским и с востока с Новгородским районами.

Небольшой, малолесистый район с травопольным направлением сельского хозяйства с сильно развитыми отхожими промыслами.

Территория района занимает 1.064 *кв. км.*

Население района на 1 января 1930 года исчислялось в 16.300 человек. В пределах района по данным переписи 1926 года находится 266 сельских населенных пунктов. На 1 *кв. км.* территории района приходится 16 жителей. *По национальной* принадлежности среди населения района русские составляют 97,5%, латыши 1,1%, эсты 1,1%, прочие 0,3.

Административное устройство. В состав района входят: сельсоветов—13.

№№ по порядку	Наименование сельсоветов	Центр сельсовета	Расстояние в км.	Число населенных пунктов
1	Велегощский	д. Велегощи	27	5
2	Вольногорский	» Вольная Гора	15	32
3	Воронинский	» Воронино	11	20
4	Заболотский	» Заболотье	36	7
5	Заосский	» Заосье	5	15
6	Косицкий	» Косицко	26	17
7	Несужский	» Несуж	29	19
8	Нехинский	» Нехино	14	12
9	Раглицкий	» Раглицы	6	24
10	Самокражский	» Самокража	12	24
11	Теребонский	» Теребона	18	10
12	Хрепельский	» Хрепелье	11	38
13	Черновский	с. Черное	1	43

Сельское хозяйство. Общее число хозяйств в районе в 1929 году составляло 3802, из них в мае 1930 года было коллективизировано 2,8%. На 1 сентября 1930 г. в районе находились следующие *колхозы* (см. табл. 1 на след. стр.).

Площади главнейших угодий в районе составляют пашня 9.100 *га*, покос 21.900 *га*. Общая лесная площадь в районе составляет 515 *га*, в том числе 252 *га* под лесами местного значения.

Промышленность. *Цензовых* промышленных заведений в районе не имеется. *Мелкая промышленность* была представлена по данным кустарной переписи 1929 года 644 заведениями с 711 участниками производства. Из гнезд кустарной промышленности в районе находится Вольно-горское гнездо груб. изд. из дерева (75 пром. един. с 76 участн.).

Торговля. На 1 января 1930 года в районе имелось 21 торговое заведение, из них государственных было 1, а кооперативных 20 заведений. Торговый оборот составил за 1928 — 29 хоз. год 864,6 тыс. рублей, в том числе на обобществленный сектор приходилось 846,8 тыс. рублей.

Кооперация. В районном центре находятся: Черновское райпо, Черновский раймолживсоюз, Черновская охотячейка. В остальной части района находятся: 14 отделений райпо, 26 поселковых товариществ.

Железнодорожный и гужевой транспорт. Район пересекает линия Окт. жел. дор. Луга—Новгород на протяжении 18 *км.* Крупнейшей станцией района является Мойка (грузооборот в 1928—29 г. 9,0 тыс. *т*). Из гужевых путей наибольшее значение имеют дороги: Новгород—Чолово, Лужский тракт и дорога от Вольной Горки на Село Гора (Новгородского района).

Водные пути. С северо-востока на юго-запад район прорезывается рекой Лугой, берущей начало в пределах района, с притоками Черной, Дубровкой и Тресной.

Общее протяжение водных путей района 70 *км.*

Связь. В районе находится 4 почт.-телегр. учреждения (1 районное отделение—Черное, 1 шт. агентство—Самокража и 2 нешт. агентства—Нехино и Мойка).

Местный бюджет. Бюджет района на 1930—31 г. сведен в сумме 331,5 тыс. рублей, при чем собственные доходы района составят 64,0 тыс. руб., а пособия из фонда регулирования 267,5 тыс. руб.

Сверх того поступят: от самообложения 15,5 т. р, из фонда медпомощи 2,0 тыс. руб.

Народное образование. *Школьная сеть* района состоит из 28 школ 1 ступени и 1 школы колхозной молодежи.

Во всех школах района в 1929 — 30 учебном году было 1401 учащийся.

Детских учреждений и *учреждений профессионального образования* в районе нет.

Политико-просветительная работа ведется в районе 3 избами-читальнями и 1 библиотекой.

Грамотность. Среди населения района в возрасте 8 лет и старше по переписи 1926 года—число грамотных составляло 70,4%.

Здравоохранение. Из учреждений здравоохранения в районе находятся (см. табл. 2 на след. стр.)

№№ по порядку	Название колхоза	Колич. член. в колхозах	Едаков в колхозе	Всей земли га	Адреса	Расстояние до РИК'а в км
1	Завет Ильича	39	57	264	В.-Горский сельсовет	17
2	Верный путь	22	73	500	Черновский »	2
3	Пролетарий	32	73	273	Хрепельский »	10
4	Межник	22	38	182	Воронинский »	7
5	Победа	36	56	208	» »	10
6	12 лет Октября	19	24	89	Теребонский »	16
7	Имени Сталина	36	50	170	» »	17
8	Красный Боец	18	30	165	» »	20

В районе *совхозов* нет.

Наименование лечебных учреждений	Местонахождение	Персонал		Число коек
		Мед-врачи	Средний медперс.	
Теребонская больница с амбулатор.	дер. Теребони	2	4	20
Раглицкая уч. » »	» Раглица	1	4	12

Кроме того в районе 2 яслей на 60 коек.

РАЙОННЫЙ ЦЕНТР: Село Черное, расстоянне до Ленинграда 171 *км* (через Батецкую).

Связь: *почта:* Черновское почтовое отделение, *телеграфа* нет, *телефон* междугородней сети есть (плата за 3 минуты разговора 95 коп.).

Путь следования из Ленинграда железной дорогой до ст. Мойка Окт. жел. дор. и далее 4 *км* по дороге Мойка — Черное. Отправление поездов с Детскосельского вокзала.

Райисполком с. Черное, т. без №.

Президиум Предс. Виноградов, секр. Сергеев.

Завед. Отделами и частями РИК,а: РФО — зав. Лукин, РЗО—зав. Варламов С. Д., РАО — нач. Штыков.

Специалисты в Отделах и частях РИК·а: райземустроитель Ефимов И. Е., райзоотехник Гудков, пом. агронома Меттус А. А.. раймелиоратор Минькович Г. И., райлесовод Афанасьев А. А., техник-строитель Кучеров В. М.,

Нарсуд нарсудья Ильин.

Суд. исполнитель Антонов.

Почтовое отделение т. без №.

Опорная школа I ступени, зав. Тверская.

Клуб и библиотека, зав. Лебедев.

Кредитное т-во, прдсед. Яковлев.

Районное П. О. Кулашкин.

Профорганизации: *совторгслужащих*—председ. Бикс, *сельхозлесрабочих*—предс. Григорьев.

Чихачевский район.

Чихачевский район расположен в юго-западной части области, по границе с западной областью. Район образован в 1927 году при районировании б. Псковской губернии из частей б.б. Новоржевского и Порховского уездов. До ликвидации округов район входил в состав Псковского округа. Район граничит с севера с Дедовичским, с запада с Выборским, с юго-запада с Новоржевским и с юга с Бежаницким районами. С востока район примыкает к границе Западной области.

Плотнонаселенный, богатый озерами, частично заболоченный, льноводный район со слабым распространением кустарной промышленности и значительно развитыми отхожими промыслами.

Территория района занимает 1.502 *кв. км.*

Население района на 1 января 1930 г. исчислялось в 41.200 человек. В пределах района находится 627 сел. насел. пунктов. На 1 *кв. км.* территории района приходится 27 жителей. По *национальной* принадлежности среди населения района русские составляют 99,4%, эсты 0,3%, латыши 0,1%, евреи 0,1%, прочие 0,1%.

Административное устройство.

В состав района входят: сельсоветов—16.

№№ по порядку	Наименование сельсоветов	Местонахождение центра	Расстоян. до РИК'а в га	Число насел. пунктов
1	Анкиповский	Анкипово	23	30
2	Дмитрогорский	Дмитровы Горы	17	42
3	Кустовский	Кустово	23	29
4	Марынский	Марыни	18	32
5	Маютинский	Маютино	7	39
6	Навережский	Навережье	31	58

№№ по порядку	Наименование сельсоветов	Центр сельсовета	Расстояние до РИК'а в км	Число населенных пунктов
7	Никольский . .	Никольское	7	38
8	Отходский . . .	Отход	22	37
9	Плесский . . .	Плесса	21	34
10	Полозовский . .	Полозово	20	25
11	Соколовский . .	Соколово	17	46
12	Сорокинский .	Сорокино	11	39
13	Сырковский . .	Сырково	8	37
14	Удовский . .	Уда	17	49
15	Чихачевский . .	Чихачево	0	63
16	Юфимовский . .	Юфимово	17	29

Примечание. В соответствии с постановлением президиума ВЦИК'а от 10/XII 1928 г. сейчас проводится работа по разукрупнению Чихачевского района. По новому проекту намечается вместо 16 с/советов образовать 20 с/советов. Запроектированы следующие новые с/советы: 1) Лисичинский с центром д. Лисичино (18 насел. пунктов), 2) Мартынинский—д. Мартынино (17 насел. п.), 3) Новинский—д. Новое (29 н. п.), 4) Топоровский—д. Топорово (26 н. п.).

Сельское хозяйство. Общее число хозяйств в районе в 1929 г. составляло 9.258, из них в мае 1930 года было коллективизировано 3,3%. На 1 сентября 1930 г. в районе находились следующие колхозы (см. табл. ниже).

Площади главнейших угодий в районе составляют: пашня 40.800 *га*, покос 31.000 *га*. Общая лесная площадь в районе составляет 11.084 *га*, в том числе 2.792 *га* под лесами местного значения.

Промышленность. *Цензовых* промышленных заведений в районе не имеется. Мелкая промышленность была представлена по данным кустарной переписи 1929 года 734 заведениями с 900 участниками.

Торговля. На 1 января 1930 г. в районе имелось 54 торговых заведения, из них государственных 11, кооперативных 35 и частных 8 заведений. Торговый оборот района за 1928—29 хоз. год составил 2.200,6 тыс. рублей, в том числе на обобществленный сектор приходилось 2.048,4 тыс. рублей.

Кооперация. В районном центре находятся: Чихачевское райпо, Чихачевский райпосоюз. В остальной части района находятся: 28 отделений райпо, 78 поселковых товариществ, Чихачевская охотячейка и промысловая артель «Красный Кирпич».

Железнодорожный и гужевой транспорт. Район пересекает линия Моск.—Белор.—Балт. жел. дор. Дно — Витебск на протяжении 31 *км*. Наиболее крупной станцией района является Чихачево (грузооборот в 1928—29 г. 49,5 тыс. *т*). Западную часть района покрывает густая сеть гужевых дорог, из которых главнейшие ведут к районному центру Чихачево. Районный центр связан гужевыми путями с селениями Бежаницы, Дедовичи, Выбор, Славковичи. Восточная часть района сравнительно слабо изрезана гужевыми путями.

Водные пути. Водными путями район беден. Главной рекой района является приток Сороти-Уда, принимающая в пределах района Цвеньку и несколько небольших речек. Общее протяжение водных путей района 105 *км*.

Связь. В районе находится 8 почт.-телеграфн. учреждений (1 районное отделение — Чихачево, 2 штатных агентства—Навережье и Сорокино и 5 нештатных агентств—Марыни, Полозово, Юфимово, станция Ашево и Плотовец).

Местный бюджет. Бюджет района сведен на 1930—31 г. в сумме 536,1 тыс. рублей, при чем

№№ по порядку	Наименование колхозов	Уставная форма	Местонахождение	Примечание
1	Им. Молотова	Коммуна	Сорокинский с/с. Сорокино	Всего в колхозе: коммун 3 нас. 276, земли 380 *га*, с.-х. арт. 19, нас. 1.072, земли 1.566 *га*, т-в СОЗ 1, насел. 37, земли 35 *га*.
2	КИМ	»	Никольский с/с. д. Черняево	
3	Большевик	»	Навережский с/с. д. Капустино	
4	Заря	С.-х. артель	Дмитрогорск. с/с. д. Дмитр. Горы	
5	Победа	»	Ефимовский с/с. д. Ефимово	
6	Кр. Полянка	»	Маютинский с/с. с. Добрывичи	
7	Камешек	»	[illegible]ский с/с. д. Камешек	
8	Сумароковская	»	Удовский с/с.—Сумароково	
9	Красная Заря	»	Соколовский с/с. с. Новое	
10	Красный Пахарь	»	» » д. Желнино	
11	Прогресс	»	Марынский с/с. с. Марыни	
12	Непогасимое Пламя . . .	»	» » д. Черн. Грязь	
13	Красный Ручей	»	Сорокинский с/с. д. Кр. Ручей	
14	Енарьевская	»	Ефимовский с/с. д. Енарьево	
15	Пролетарий	»	Отходский с/с. д. Покровское	
16	Радиофикатор	»	Чихачевский с/с. д. Котлищи	
17	Никольский	»	Никольский с/с. с. Никольское	
18	Кустово	»	Кустовский с/с. д. Кустово	
19	Красная Судома	»	Анкиповский с/с. д. Лихачево	
20	Некрасовская	»	Навережский с/с. д. Барышкино	
21	Красное Знамя	»	» » д. Зенькино	
22	Сысоевская	»	Кустовский с/с. д. Сысоево	
23	Т-во СОЗ	Т-во СОЗ	Навережский с/с. д. Барышево	

В районе *совхозов* нет.

пособия из фонда регулирования составят 390,7 т. рублей, а самообложение 50,0 тыс. рублей.

Народное образование. Школьная сеть района состоит из 45 школ I ступени. В 1929-30 учебн. году во всех школах было 2.653 учащихся.

Детских учреждений и учреждений профобразования в районе нет.

Политико-просветительная работа ведется 5 избами-читальнями и 1 библиотекой.

Грамотность. Среди населения района в возрасте 8 лет и старше по переписи 1926 г. число грамотных составляло 41,2%.

Здравоохранение. Из учреждений здравоохранения в районе находятся:

Наименование лечебных учреждений	Местонахождение	Персонал. Медиц. врачи.	Персонал. Средн. медиц. перс.	Число коек.	Число зубн. врач.
Чихачевская райбольница в память 12 год. Октябрьской революции с амбул. . . .	Сел. Чихачево	4	4	24	1
Марренский врач. участок	Сел. Марьени	1	1	—	—
3-й Навережский врач. участок	Сел. Навережье	1	2	—	—
5-й Сорокинский фельдш. пункт	Дер. Сорокино	—	2	—	—
Городовицкий фельдш. пункт	Дер. Городовик	—	1	—	—

Кроме того в районе 1 аптека (село Чихачево).

РАЙОННЫЙ ЦЕНТР. Пос. Чихачево расположено на железной дороге Ленинград—Витебск. Расстояние до Ленинграда 308 *км.*

Связь: *почта*—Чихачевское почтовое отделение, *телеграф* есть, *телефон* междугородной сети есть (плата за 3 мин. разговора 1 р. 25 к.).

Путь следования. Из Ленинграда железной дорогой до ст. Чихачево Окт. ж. д. отправление поездов с Детскосельского вокзала.

Райисполком, пос. Чихачево. т. № 6, предс.— № 10, РАО № 3.

Президиум. Предс. Григорьев И. Г., секр. Шелугин В. П., члены: Иванов А. И., Назаров И. С., Смирнов А. Н., Алюкин А. И., Бурилов.

Завед. отделами и частями РИК-а: РФО — зав. Назаров И. С., РЗО — зав. Иванов А. И., РАО—нач. Суровский В. М., РКИ — зав. Смирнов А. Н., инсп. профобра Богданов Н., инсп. соцвоса Мариинков, Я. В., инсп. политпр. Лебедева.

Специалисты в отделах и частях РИК'а. Сведения отсутствуют.

Райком ВКП(б), п. Чихачево, т. № 8.

Райком ВЛКСМ, п. Чихачево, т. № 8.

Прокуратура, т. № 15, прокур. Воробьев Ф.

Нар. суд, т. № 9, нар. судья Алексеев.

Суд. исполнитель Михайлов.

Отделение связи (почта, телеграф, телефон) т. № 20, 18, зав. Старостин.

Райбольница имени XII годовщины Октября, т. № 21, зав. Фельдман.

Аптека, зав. Шейнин.

Школа I ст., пос. Чихачево.

Клуб, зав. Кибильдо А.

Райбиблиотека, зав. Дюков.

Кино-передвижка, кино-мех. Федоров В.

Кредитное т-во, т. № 23, предс. Буров М. М.

Райльносоюз, т. № 24, предс. Ехимович.

Отделение Ленгосторга, зав. Цыпкин.

Льнообрабатывающий завод (строится), произв. работ Быстров, т. № 17.

Профорганизации: *группком совторгслужащих,* предс. Румянцев, *медсантруд* — предс. Шейнин, *строителей* — предс. Варфоломеев; *профуполн. сельхозлесрабочих* Борков.

Чудовский район.

Чудовский район расположен по среднему течению реки Волхова вокруг значительного железнодорожного узла и фабрично-заводского центра—раб. поселка Чудово. Район образован в 1927 году при районировании б. Новгородской губернии на территории б. Новгородского уезда с частичной прирезкой из б. Волховского уезда Ленинградской губернии. До ликвидаци и округов район входил в состав Новгородского округа.

Район граничит с севера с Андреевским, с запада с Тосненским, с юга с Новгородским и Бронницким и с востока с Маловишерским районами.

Крупный многонаселенный, расположенный хороших водных и железно-дорожных путях, высоко-лесистый, частично заболоченный район с крупным развитием фабрично-заводской промышленности, слабым развитием кустарных промыслов и травопольно-молочным направлением сельского хозяйства.

Территория района занимает 2.417 *кв. км.*

Население района на 1 января 1930 г. исчислялось в 59.300 человек, в том числе в районном центре в рабочем поселке Чудове 6.000 жителей. В пределах района находится 218 сельских населенных пунктов. На 1 *кв. км* территории района приходится 20 сельских жителей. По *национальной* принадлежности среди населения района русские составляют 93,3%, латыши 3,5%, немцы 1,5%, поляки 0,4%, эсты 0,4%, евреи 0,3%, прочие 0,6%.

Административное устройство. В состав района входят: поселковый совет—1, сельсоветов—25.

№№ по пор.	Наименование сельсоветов[1])	Центр сельсовета.	Расстояние до РИК'а в км	Число н селен. пунктов.
1	Александровский	с. Александровское	42	5
2	Б. Опочивальский	д. Б. Опочивалово.	12	12
3	Высоковский.	с. Высокое.	15	8
4	Гладский .	д. Гладь.	22	3
5	Городковский.	с. Городок.	36	14
6	Грузинский .	с. Грузино.	12	10
7	Деделевский .	д. Деделово.	27	9
8	Дереволатышский	х. Дерево-Латыши.	35	2
9	Коломовский.	д. Коломовка.	8	3
10	Больш. - Любунский	д. Б. Любунь.	19	8
11	Лезненский .	д. Лезно.	19	4
12	Ольховский .	д. Ольховка	32	1
13	Оскуйский .	с. Оскуй.	32	12
14	Пересвет-Островский . .	д. Пересвет Остров.	11	7
15	Переходский .	Переходы.	17	10
16	Чудово-Поселковский	пос. Чудово.	—	12
17	Рогачевский .	д. Рогачи.	32	20
18	Селищенский.	п. Селищи.	32	13
19	Сенно - Керестьевский . . .	д. Сенная Кересть.	22	1
20	Соснинско-Пристан. . . .	с. Сосновая Пристан.	8	8
21	Сп. Политск.	Сп. Полисть.	23	8
22	Турский . .	дер. Тур.	27	26
23	Тушино-Островский . .	д. Тушин остров.	6	8
24	Черницкий .	д. Черницы.	38	3
25	Чудовский . .	с. Чудово.	1	5
26	Яменский . .	д. Ямно.	40	7

Сельское хозяйство. Общее число хозяйств района в 1929 г. составляло 11.505, из них в мае 1930 г. было коллективизировано 7,3%. На 1 сентября 1930 г. в районе находились следующие колхозы (см. табл. на след. стр.).

Совхозы—в районе находится совхоз Чудовского кредитного т-ва «Званка (п/о Волхово).

Ветнадзор в районе представлен 3 ветпунктами (Чудово, Грузино, Селищи).

Агропункты в районе находятся в Чудино, Грузине и Селищах. Машинных станций в районе нет.

Площадь главнейших угодий в районе составляют: пашня 19.700 покос 32.600.

Общая лесная площадь района равна 87.869 *га*, в том числе под лесами местного значения 13.206 *га*.

Промышленность. *Цензовая промышленность* представлена в районе 9 действующими заведениями (см. табл. на 264 стр.).

Мелкая промышленность была представлена по данным кустарной переписи 1929 г. 1528 заведениями с 2307 участниками пр-ва Из гнезд кустарной промышленности в районе находится Оскуйское спичечн.-короб. гнездо (784 пром. един. с 391 участн.).

Торговля. На 1 января 1.930 г. в Чудовском районе имелось 158 торговых заведений, из них 40 находилось в п. Чудово. По социальным секторам сеть распределялась следующим образом: госторговля 12, кооперация 129 и частная торговля 17 заведений. Торговый оборот района составил за 1928-29 хоз. год 10.445,6 тыс. рублей, в том числе на обобществленный сектор приходилось 8.894,0 тыс. рублей.

Кооперация. В районном центре находятся: Чудовское ЦРК «Коммунар», Чудовское райпо «Большевик», Чудовский раймолживсоюз, Чудовский «Плодовощсоюз», парикмахерская артель «Искусство», Чудовское объединение инвалидов, Чудовская сапожная артель, картофеле-овощное поселковое товарищество, Чудовская охотрыбартель, огородный рабочий кооператив. В остальной части района находятся: 137 отделений райпо, 2 огородных рабочих кооператива (в Грузино и в Волхово), 10 молочно-животноводческих поселковых товариществ: Кагановка, Сп. Полисть, Карпово, Ефремово, Тушино-Остров, Облучье Тур, Б. Опочивалово, Оскуй, Высоко-Высоковское и 2 картофеле-овощных поселковых товарищества: Шевелево, Хотилово, 2 деревообделочных артели: Сп. Полистская и Дереволатышевская, Ольховское лесорубочное товарищество, Соснинско-пристанское транспортное товарищество, Ямнинское товарищество (стройматериалы), Грузинская металлическая артель («Красный Молот»), Волховское рыбтоварищество.

Железнодорожный и гужевой транспорт. Район пересекают 2 линии Октябрьской жел. дор. Ленинград-Москва и Чудово—Новгород—Старая Русса, а также линия Мурманской жел. дороги Чудово—Званка. Общее протяжение железных дорог в районе 103 *км*. Наиболее крупными станциями района являются Чудово (грузооборот в 1928-29 году 100,1 тыс. *т*) и Волхово (грузооборот в 1928-29 г. 110,8 тыс. *т*). По территории района проходит Московское шоссе, связывающее районный центр с Ленинградом и Новгородом. Через селения Грузино, Оскуй—Чудово связано гужевыми путями с Тихвином.

Водные пути. Важнейшим водным путем района является река Волхов, пересекающая район с юго-запада на северо-восток. На территории района протекают притоки Волхова—р. Оскуя с притоком Шарья, Пчевжа, Тигода с Чагодой, а также реки Кересть, Осьма и Полисть с притоками. Общее протяжение водных путей района 359 *км*.

[1]) Из числа с/советов, являются нацменск.: Дереволатышский, Коломовский (латышский) и Александровский (немецкий). Чудово-Поселковский совет является рабочим поселковым советом.

№№ по пор.	Название колхоза	Уставная форма.	Местонахождение	Число машин.	Количество земли.	Количество раб. лошадей.	Количество коров.
1	Комсомолец	Коммуна.	д. Приютино, Б.-Опочиловский с/с	20	46,60	3	17
2	Коммунар	С/х. артель.	» Пехово, Тушино-Островский с/с	19	26,60	4	—
3	Осоавиахимовец	»	» Хмелицы. »	40	214,35	6	—
4	Путь Ильича	»	» Черницы, Черницкий с/с.	65	22,60	9	2
5	Стрельнеке	»	» Коломовка, Коломовск. с/с	271	748,10	80	133
6	Цементник	»	» Глушица, Больше-Опочиваловский с/с.	58	40,00	11	—
7	Заря	»	» Трегубово, Больше-Опочиваловский с/с.	30	34,00	6	—
8	Муравей	»	» Холопья-Полисть, Больше Опочиваловск. с/с.	49	68,10	11	19
9	Новая Жизнь	»	» Лядно, Больше-Опочиваловский с/с.	78	69,75	5	23
10	Красный Опочиваловец	»	» Б.-Опочивалово, Больше-Опочиваловск. с/с.	22	37,00	5	8
11	Свободный Труд	»	» Коломно, Селищенский с/с.	44	27,60	10	8
12	Первое мая	»	» Кузино, » »	76	58,05	10	2
13	Искра	»	» Новые Буреги, Селищенский с/с.	153	148,55	29	2
14	Ленинский Путь	»	» Старые Буреги, Селищенский с/с.	54	35,00	11	10
15	Возрождение	»	» Прилуки, Высоковский с/с.	59	60,30	13	7
16	Завет Ильича	»	» Гряда, Деделовский с/с.	41	50,44	6	1
17	Восход	»	» Большая Любунь, Б.-Любунский с/с.	63	38,07	7	2
18	Труд	»	» Стриженец, Б. - Любунский с/с.	87	54,90	15	—
19	Восстание	»	» Ямно, Яменский с/с.	442	352,00	68	30
20	Искра Октября	»	» Дубовицы, Городковск. с/с.	92	71,00	15	14
21	Красный Труд	»	» Городок, » »	37	43,75	6	—
22	Соснинка	»	» Соснинская Пристань, Сосн.-Пристанск. с/с.	253	57,00	24	2
23	Проба	»	» Антушево, Сосн. Пристанский с/с.	45	26,75	8	12
24	Передовой	»	с. Чудово, Чудовский с/с.	155	195,30	20	2
25	Пионер	»	д. Сябреницы Чудовский с/с.	49	43,00	9	6
26	Звезда	»	» Вергежа, Пересвет-Островский с/с.	132	90,00	18	26
27	Смычка	»	» Графская Слобода, Грузинский с/с.	82	81,72	14	2
28	Новый Путь	»	» Мотылье, Грузинский с/с.	75	66,43	11	—
29	Новый Путь	»	» Горка, Рогачевский с/с.	45	35,20	7	5
30	Путь Ленина	»	» Зеленцы. Леженский с/с.	39	57,00	5	5
31	Красный Крестьянин	»	» Гладь, Гладский с/с.	56	40,00	11	—
32	им. Сергеева	»	» Спасская-Полисть, Сп. Полистский с/с.	232	321,16	35	6
33	Переход на Красный Путь	»	» Переход, Переходский с/с.	37	37,00	7	—
34	Добрый Путь	ТСОЗ.	» Березеево » »	40	18,87	6	—

Связь. В районе находятся 10 почт.-телегр. учреждения (1 районное отделение — Чудово, 2 отделения—Волхово и Грузино, 6 шт. агентств—Красный Фарфорист, Оскуй, Селищенские Казармы, Спасская Полисть, Тигода, Торфяное и 1 внеш. агентство Глади).

Местный бюджет. Бюджет района на 1930—31 г. сведен в сумме 1.017,4 тыс. рублей, при чем собственные доходы района составят 440,4 тыс. рублей, а пособия из фонда регулирования 577,0 тыс. рублей. Сверх того поступят: от самообложения 34,0 тыс. рублей, из фонда медпомощи 455,3 тыс. рублей. Чудово имеет самостоятельный бюджет, сведенный в сумме 120,7 тыс. рублей при чем собственные доходы города составят 93,5 тыс. рублей, а расходы 27,2 тыс. рублей.

Наименование предприятий.	Форма подчинения.	Владелец.	Адрес.	Списочное число на 1/VII—30 г. Рабочих	Мл. об. перс.	Служащих	Главные изделия.
1. Гос. фарфоро-фаянсовая ф-ка «Красный фарфор».	ВСНХ РСФСР.	Росстеклофарфор.	С. Грузино, Ботановка.	1428	75	148	Фарфор хоз. фарфор технич.
2. Фарфоро-фаянсовая ф-ка «Коминтерн». . . .	»	»	Бл. ст. Волхово, Окт. ж. д.	1911	62	163	Фарфор хоз., фарфор технич., фаянс хозяйств.
3. Гос. стеколльный завод «Восстание».	ВСНХ местн.	Ленингр. стеклотрест, объединен. Росстеклофарфор.	Ст. Чудово, Окт. ж. д.	1066	19	67	Сорт и хоз. пос. Технич. стекло.
4. Чудовский цементный завод.	Кооп. пром.	Ленинградский Союз Жилищной Кооперации.	»	616	30	48	Плиты. Цемент.
5. Чудовский торфоизоляционный завод № 1. .	ВСНХ СССР.	Новстромтрест.	Ст. Торфяное.	407	42	33	Торф.
6. Соснинский лесопильный завод № 21.	ВСНХ РСФСР.	Трест Фанеродвинолес.	Ст. Волхово, Окт. ж. д.	256	16	30	Пиломатериал.
7. Спичечная ф-ка им. Ленина.	ВСНХ местн.	Ленингр. Спичечный трест.	С. Грузино.	2255	62	105	Спички.
8. Спичечная Фабрика «Пролетарское Знамя» .	»	»	Ст. Чудово, Окт. ж. д.	1207	25	61	»
9. Спичечная Ф-ка «Красный Октябрь».	»	»	Селищенские казармы.	542	14	37	»
Итого по району . . .				9688	345	692	

Народное образование. Школьная сеть района состоит из 73 школ I ступени, 9 школ семилеток, 1 школы колхозной молодежи. Из общего числа школ в пос. Чудово находятся 3 школы семилетки. Во всех школах района в 1929/30 уч. год. было 5.442 учащихся.

Из числа детских учреждений в районе находятся 3 очага. Учреждения профессионального образования и подготовки кадров в районе представлены 3 школами ФЗУ—при спичечной фабрике им. Ленина, сел. Грузино—фарфоро-фаянсовой фабрике «Коминтерн» и--фабрике «Красный Фарфорист»; 3 рабочими курсами—при спичечной фабрике «Пролетарское Знамя»,—пос. Чудово, спичечной фабрике. им Ленина—сел. Грузино, стеклозаводе «Восстание»—пос Чудово; 1 курсами медсантр. запаса—пос. Чудово. Всего в учреждениях профобра в 1929/30 уч. году было 330 уч. Политико-просветительная работа в районе ведется 10 избами-читальнями, 1 райбиблиотекой 9 клубами. Кроме того в сел. Грузино находится музей «Усадьба Грузино».

Грамотность. Среди населения района в возрасте 8 лет и старше по переписи 1926 г. число грамотных составляло 73,3%.

Здравоохранение. Из учреждений здравоохранения в районе находятся (см. табл. на 265 стр.).

РАЙОННЫЙ ЦЕНТР—раб. пос. Чудово расположен при узловой станции Октябрьской жел. дор. Расстояние до Ленинграда 118 *км.*

Связь. *Почта*—Чудовское почтовое отделение, *телеграф* есть, *телефон* междугородной сети сеть, (плата за 3 мин. разговора 65 к.).

Путь следования из Ленинграда железной дорогой до станции Чудово Окт. ж. дороги. (Отправление поездов с Московского вокзала, пл. Восстания).

Райисполком, раб. пос. **Чудово** Окт. ж. д., т. №№: общий—8, президиум—46, предс. РИК'а — 46-а. РЗО—32.

Президиум предс. Парамонов Н. Т., секр. Баталин Н. П., члены: Засорин М. И., Бочкарев П. М., Махов, Ф. В, Самойлович М. Ф. Колесникова Е., Семенов И. А.

Завед. отделами и частями РИК'а: РФО—зав. Бочкарев П. М., РЗО—Засорин М. И., РАО—нач. Семенов И. А., инструктора РИК'а Прокофьев И. Г. Фиников И. Ф., инстр. с.-х. налога—Беткер Ф. Г., налоговый инсп. Антропова В. К., инсп. по бюджету Самсонов А. И., инсп. по госзайму Орехов С. М.

Специалисты в отделах и частях РИК'а: бухгалтер Нарроевский В И., райагроном Никольская А. В., райземустроитель Тронин Н. А., ме-

Наименование лечебных учреждений.	Местонахождение.	Персонал.		Число коек.	Число зубврач.
		Мед. врачи.	Средний медперс.		
Районная б-ца с амбулаторией . .	Чудово	7	17	65	2
Селищенская б-ца с » . .	дер. Масляницы	2	5	15	1
Б-ца при ф-ке «Коминтерн» с амбулаторией	пос. ф-ки «Коминтерн»	3	8	40	1
Б-ца при ф-ке им. Ленина с амбулаторией	с. Грузино	3	14	40	1
Б-ца при ф-ке «Красный Фарфорист» с амбулар.	ф-ка «Красный фарфорист»	3	6	20	—
Амбулатория ф-ки «Красный Октябрь»	Селищенские казармы.	1	3	—	1
Чудовский врачебный участок . . .	ст. Чудово	1	2	—	—
Тигодский » » . . .	сел. Тур	1	2	—	—
Оскуйский » » . . .	» Оскуй	1	2	—	—
Врачебн. участок при мех. заводе № 21	» Лизанхово	1	1	—	—
5 врачебн. участок Окт. ж. д. . .	ст. Чудово	3	2	—	1
18 врачебн. участок Мурм. ж. д. .	» Чудово III	1	1	—	—
Горский фельдшерский пункт . . .	сел. Дерева Русские	—	1	—	—
Званский » » . . .	пос. Званка	—	1	—	—
Пункт первой помощи спич. ф-ки «Пролетарск. Знамя»	пос. Чудово	—	4	—	—
Пункт первой помощи Цементного завода	»	1	1	—	—
Пункт первой помощи зав. Восстание	пос. »	1	2	—	—
Пункт первой помощи зав. Восстание»	» »	—	1	—	—
Санитарно-эпидем. организация . .	пос. »	1	1	—	—

Кроме того, в районе 2 аптеки (пос. Чудово, село Грузино), 1 маг. сан. и гиг. (ст. Волхово) и 8 яслей на 28 коек.

лиоратор Кондаков Н. Д., инстр. по борьбе с вредителями Богатенкова В. Н.

Поселковый совет раб. пос. Чудово, Октябрьская ул., тел. № 47.

Президиум предс. Махов Ф. В., члены: Виноградов В. К., Семенов С., Егорова Л., Самойлова Г., Королев П. В., Ханс Ф. И.

Райком ВКП(б), т. № 16.

Райком ВЛКСМ.

Нарсуд п. Чудово, д. Боровое т. № 36, ст. нар. судья Ольт Я Р., нар. судьи: Крылович В. О., Гуричева А. М., Иванова М. И.

Судебный исполнитель Печенкин М. И.

Почтово-телегр. отделение «Чудово», т. № 62, зав. Назаров Н. И.

Радио (196 точек) п. Чудово.

Райбольница, п. Чудово, Лука 1-я, т. № 34, зав. Никулин Н. А.

Райамбулатория, Боровск. ул., т. № 22, зав. Никулин Н. А.

Кварт. помощь, зав. Дьяконов (при амбулатории).

Туботделение, Французск. парк, т. № 27, зав. Петров К. А.

Пункт охраны Матмлада (детконсультация), Боровск. ул., т. № 22, зав. Кудрявцева Н. В.; женск. консультация—зав. Седова Т. В.

Пункт ОЗД и профамбулатория, Боровск. ул. т. № 22, зав. Смирнов В. А.

Оздоровительная площадка, Лучинск. ул., зав. Смирнов В. А.

Санитарная организация, РИК, комн. № 6, зав. Щирс Б. Ю.

Медпункт зав. «Восстание», зав. Дубовицкая В. Н.

Пригородный участ. врач.-амб. пункт, п. Чудово.

Детясли при ф-ке «Прол. Знамя». Лучинск. ул., зав. Румшевич А. Э.

Детясли при заводе «Восстание», Итальянка, зав. Ровба Ф. В.

Фабр.-зав. школа 7-летка. Чудово, Владимировка, зав. Зайцев.

Опорная школа 7-летка, Боровск. ул., зав. Семенов. В С.

Жел.-дор. школа 7-летка, п. Чудово, зав. Виноградов В. К.

Клуб «Кр. Маяк», п. Чудово, зав. Кириллов В. Т.

Клуб имени Ленина п. Чудово, зав. Петрулямис А.

Райбиблиотека (при клубе им. Ленина).

Кредитное т-во, Окт. ул., т. № 56, предс. Никифоров И. М.

Чудовский ЦРК «Коммунар», Окт. ул., т. № 64 и 50, предс. Ражев Ф. Н.

Районное ПО «Большевик», Окт. ул., т. № 52, предс. Курлин И. И.

Райкоопсоюз, Окт. ул., т. № 45, предс. Шмидт Я. Я., **Райколхозсоюз**, Окт. ул. № 45, предс. Евдокимов Н. Н.

Промысловая сапожная артель, п. Чудово.

Парикмахерская артель «Искусство», п. Чудово.

Чудовское объединение инвалидов, п. Чудово.

С.-х. произв.-огородный раб. кооп-в п. Чудово.

Стекольный завод «Восстание», п. Чудово, тел. № 20, дир. Черенов

Спичечная фабрика «Прол. Знамя», п. Чудово, т. № 4, дир. Сергеев.

Цементный завод, п. Чудово, т. № 14, дир. Королев П. В.

Профорганизации: *Райпрофсовет*, Окт. ул., тел. № 25 и 76, предс. Кольцов; *РК Сельхозлесработников*, т. № 25, предс. Петруха В.; *МК жищевиков*, т. № 30, предс. Фадеев; *ГРК строителей*, *МК железнодорожников*, т. № 32; *... парсвязи*, т. № 10, предс. Бурлов; *МК медсан...*, т. № 34, предс. Ершова; *ГРК совторгслужащих*, т. № 42, предс. Бойцов; *РК нарпит*, т. № 76, предс. Жулдыбина; *МК рабпрос*, предс. Обухова; *завком химиков*, т. № 20, предс. Киселев; *фабком химиков*, т. № 6, предс. Дубинченко; *завком строителей*, т. № 7, предс. Смирнов; *рабком сельхозрабочих*, т. 8, предс. Васильев.

Издается в раб. пос. Чудово районная газета **«За коллективизацию»**.

Шольский район.

Шольский район расположен в северо-восточной части области при Белом озере. Район образован в 1927 году при районировании б. Череповецкой губернии на территории б. Белозерского уезда и до ликвидации округов входил в состав Череповецкого округа. Район граничит с севера с Вытегорским и Ковжинским, с запада с Оштинским и Борисово-Судским, с юга с Белозерским и с востока с Вашкинским районами. С юго-востока границей района служит Белое озеро.

Обширный, высоколесистый, расположенный при хороших водных путях слабонаселенный район с экстенсивными формами сельского хозяйства зернового направления, слабым распространением кустарной промышленности, сильно развитыми лесными промыслами и значительными лесопильными заводами.

Население района на 1 января 1930 года исчислялось в 18700 человек. В пределах района находится 204 сельских населенных пункта. На 1 *кв. км* территории района приходится 6 жителей.

По национальной принадлежности среди населения района русские составляют 88,4%, вепсы 11,1%, финны 0,2%, прочие 0,3%.

Административное устройство. В состав района входят: сельсоветов—16.

№№ по поряд.	Наименование сельсоветов.	Центр сельсовета.	Расстояние до РИК'а в *км*	Число населен. пунктов
1	Базегский	д. Коновалово	30	6
2	Городищенский	» Васютино	15	15
3	Горский	» Сергеева Сл.	4	6
4	Зубовский	» Зубово	6	20
5	Кемский	» Ст.-Покровск.	30	19
6	Кийский	» Киино	48	19
7	Ковжинский	Зав. Ковжинск.	14	7
8	Коневский	» Конево	17	10
9	Коркучский	» Екимово	58	16
10	Мартыновский	» Мартыново	20	18
11	Паршинский	» Насоново	29	12
12	Пондальский	д. Никон. Гора	60	9
13	Пореченский	» Костино	50	20
14	Сотозерский	» Подсосенье	15	8
15	Шольско-Заводск.	Зав. Шольский	8	6
16	Ярбозерский	д. Васюково	32	13

Примечания:

1) Кийский и Пондальский с/советы нацменск. (вепсовск.).

2) В связи с образованием Шимозерского национального района (в пределах б. Лодейнопольского округа) намечено Пондальский с/совет и д. Панкратово, хутора: Заозерье, Слобода, Поклонная Гора, и выселок Кузнецово Кийского с/совета, передать в состав вновь образуемого национального Шимозерского района.

Сельское хозяйство. Общее число хозяйств в районе в 1929 году составляло свыше 3000, из них в мае 1930 года было коллективизировано 15,2%. На 1 сентября 1930 года в районе находились следующие колхозы(см. табл. на след. стр.).

Площади главнейших угодий в районе составляют: пашня 8100 *га*, покос 7000 *га*. Общая лесная площадь в районе составляет 220517 *га*, в том числе 19852 *га* под лесами местного значения.

Промышленность. *Цензовая* промышленность представлена в районе 3 действующими заведениями (см. табл. 2 на след. стр.).

Мелкая промышленность была представлена по данным кустарной переписи 1929 г. 271 заведением с 460 участниками производства.

Торговля. На 1 января 1930 года в районе находилось 26 торговых заведений, из них государственных 4 и кооперативных 22 заведения. Торговый оборот района за 1928 — 29 хоз. год составил 1923,7 тыс. рублей, при чем весь оборот принадлежал обобществленному сектору.

Кооперация. В районном центре находятся: Шольское райпо, которое имеет в районе 25 отделений, Раймолживсоюз с 6 поселковыми товариществами, Шольская охотячейка и Ярбозерская древообраб. артель.

ЧУДОВО
КАРТА
ЧУДОВСКОГО
РАЙОНА
ГРАНИЦЫ РАЙОНА
" " С-СОВЕТОВ
ЦЕНТРЫ " "
ЖЕЛ. ДОРОГИ
ГУЖ. " "
РЕКИ
В. КМ.

№№ по порядку.	Наименование колхоза.		Количество едоков.	Количество земли в га.	Адрес.
1	Коммуна им. Ленина . .	Коммуна.	59	148	П/о Ковжинский зав. м. Курдюг
2	Удажская	С.-х. артель	51	384	П/о Ковжинский завод
3	Красная Звезда	Колхоз.	74	233	П/о Шола, Зубовский с/с
4	Красная Шола	„	212	393	„ „ „ „
5	Передовик	„	63	801	Кемский с/с
6	Вперед	„	93	198	Горский с/с
7	Красный Пахарь	„	118	1.043	П/о Панкратово, Куйский с/с
8	Красноармеец	„	270	1.136	„ „ „ „
9	Коминтерн	„	196	785	П/о Мегра, Городищенский с/с
10	Красный Чухарь	„	263	764	„ Панкратово, Куйский с/с
11	1-е Мая	„	98	144	Мартыновский с/с
12	Им. Калинина	„	89	188	П/о ст. Покровское, Коркуч. с/с
13	Север	„	103	623	„ Мегра, Городищенский с/с
14	Заря	„	79	88	„ ст. Покровское. Ярбозерск. с/с
15	Узьело	„	135	708	„ Панкратово, Подольский с/с
16	Свободный Чухарь . . .	„	108	480	„ „ „ „
17	Ленинская Искра	„	149	220	„ „ Куйский с/с
18	Новый Путь	„	48	72	Мартыновский с/с
19	Красный Октябрь	„	56	164	„ „

Совхозов в районе нет.

Наименование предприятий.	Форма подчинения.	Владелец.	Адрес.	Списочное число на 1/VII—30 г.			Главные изделия.
				Рабоч.	Мл. обсл. персонал	Служ.	
1. Шольский лесопильный завод	ВСНХ РСФСР	Трест Севзаплес.	На р. Шоле.	266	28	25	Пиломатериал.
2. Ковжинский лесопильный завод	„	„	Местечко Николаевка.	398	12	40	„
3. Кемский лесопильный завод	„	„	М. Конево.	201	2	28	„
			По району . . .	865	42	93	

Железнодорожный и гужевой транспорт. Железных дорог в районе не имеется. Сеть гужевых дорог района незначительна. Наиболее важные дороги района ведут к Белозерску (от Зубово, Конево). Из других дорог следует отметить дорогу, связывающую Зубово с Борисовым, а также дорогу, проложенную вдоль течения реки Кемы.

Водные пути. Район весьма богат реками и озерами. Основная система рек впадает в оз. Белое, примыкающее к району. Главной рекой района является судоходная река Ковжа, входящая в состав Мариинского водного пути и пересекающая район с севера на юг на протяжении 44 *км.* Крупнейшими притоками Ковжи являются: Курея, Удожка, Ярба и Шола, с притоками большая и малая Сепотка, Базика и Сойда. В оз. Белое впадает Кема с притоком Кьанда. На территории района имеется ряд озер: Шольское, в которое вливается река Великая с Иводой, Сатозеро и другие. Общее протяжение внутренних водных путей района 411 *км.* крупнейшими пристанями района являются: Ковжинский лес. завод (143,1 тыс. тонн), Кемский лес. завод (125,9 тыс. тонн) и Шольский лес. завод (45,6 тыс. тонн).

Связь. В районе находится 5 почт.-телегр. учреждений (1 районное отделение—Шола, 2 отделения — Конево и Ковжинский завод, 2 штат. агентства—Старо-Покровское и Шольский завод и 1 нешт. агентство—Панкратово).

Местный бюджет. Бюджет района на 1930–31 г. сведен в сумме 325,6 тыс. рублей, при чем собственные доходы района составят 95,0 тыс. рублей, а пособия из фонда регулирования 230,6 тыс. руб. Прочие поступления района: от самообложения 18,0 тыс. руб., из фонда медпомощи 70,5 тыс. руб.

Народное образование. *Школьная* сеть района состоит из 28 школ I ступени и 1 семилетки. Во всех школах района в 1929—30 учебном году

было 1.760 учащихся. *Детских* учреждений и учреждений профессионального образования в районе нет. *Политико-просветительная* работа ведется в районе 3 избами-читальнями, 3 клубами и 1 библиотекой.

Грамотность. Среди населения района в возрасте 8 лет и старше по переписи 1926 года число грамотных составляло 63,0%.

Здравоохранение. Из учреждений здравоохранения в районе находятся:

Наименование лечебных учреждений.	Местонахождение.	Персонал.		Число коек	Число зуб-врачей.
		Мед. врачи	Сред. мед. перс.		
Шольский врачебно-амбулаторный пункт	ф.-з. п. Шольск	1	2	5	—
Районная больница с амбулаторией	р. п. Ковжинск. зав.	1	3	20	1
Шольская больница с амбулаторией	м. Сосновка	2	3	15	—
Марковский врачебный участок	д. Мал. Заболотье	—	1	—	—
Кемская амбулатория	п. Конево	1	2	—	—
Покровский фельдшерский пункт	с. Покровское	—	1	—	—
Дом отдыха (сезонн.)	ус. Сенино	—	—	30	—
Врачебно-контрольная комиссии	п. Ковжинский	2	—	—	—

Кроме того в районе 1 аптека (м. Поповка) и 5 яслей на 90 коек.

РАЙОННЫЙ ЦЕНТР. Дер. Зубово расположена на тракте Череповец—Белозерск—Зубово. Расстояние до Ленинграда 634 *км.*

Связь. *Почта.*—Шольское почтовое отделение, *телеграфа* нет, *телефона* междугородной сети нет.

Путь следования. Из Ленинграда железной дорогой до ст. Череповец Северных жел. дор. и далее 157 *км* по тракту Череповец—Белозерск—Мегра—Зубово или водным путем р. Шексне, Белозерский кан., р. Ковжа. Отправление поездов с Октябрьского вокзала. площ. Восстания.

Райисполком, п/о. Шола, дер. Зубово, т. № 4.

Президиум. Авдоничев, С. М., Потапов, И. Е., Цветков, Д. Н., Епифанов, И. Н., Павлов. М. А., *Завед. Отделами и частями РИК'а*: РФО—зав. Ганюков, Г. М., РЗО—Цветков, Д. Н., РАО—нач. Устинов, М. С., РОНО—Осипов, Райсобес—Авдоничев, С. М., инсп. политпросвета Сеничев, П. А., военный стол—Сергеев, Н. А., канцелярия—Костылева, А. А.

Райком ВКП (б), д. Зубово, т. № 1.

Райком ВЛКСМ, д. Зубово.

Нарсуд, нар. судья Костромин, А. А.

Нар. следователь, Смирнов, И. А.

Нотариус, Парусова, Е. А.

Почтовое отделение, «Шола» и телефон, зав. Репин, П. Е.

Радио-точка при РИК'е, зав. Костылева, А. А.

Райбольница, зав. Дерибин, В. И.

Школа I ст., д. Зубово.

Библиотека-читальня, д. Зубово, зав. Лоншаков, И.

Кредитное Т-во, д. Зубово, зав. Иванов, А. И.

Районное П. О., предс. Солдатов, В. А.

Загот. пункт Госторга, зав. Марков, С. А.

Профорганизации: *мк. совторгслужащих,* предс. Домничев, В. И.; *сельхозлесрабочих,* предс. Кузина, Е. В.; *мк рабпрос,* предс. Топрина, А. А.

Города, выделенные в самостоятельные административно-хозяйственные единицы и присоединенные к ним сельские местности.

Город Боровичи и присоединенные к нему сельские местности.

а) Город Боровичи.

Город Боровичи расположен в юго-восточной части Области на реке Мсте при станции железно-дорожной ветки Угловка-Боровичи. Расстояние до Ленинграда 300 *км.* При ликвидации округов к городу была присоединена сельская территория (б. Боровичский район) с подчинением ее сельсоветов Боровичскому горсовету, пополненному представительством сельских местностей.

Г. Боровичи являются молодым интенсивно растущим хозяйственным и промышленным центром юговосточной части области.

Население. Население г. Боровичей на 1 января 1930 года исчислялось в 23.500 человек (против 18,8 тыс. в 1926 г.). По национальной принадлежности среди населения города в 1926 г. русские составляли 96,0%, евреи 1,7%, поляки 0,4% латыши 0,4%, немцы 0,4%, эсты 0,3% и прочие 0,8%.

Промышленность. *Цензовая промышленность* представлена в районе 17 действующими заведениями (см. табл. на след. стр.).

Торговля. На 1 января 1930 г. торговая сеть Боровичей состояла из 147 торговых заведений, из них государственных 43, кооперативных 86 и частных 18 заведений. Торговый оборот Боровичей за 1928—29 хоз. год составил 32.216,3 тыс. рублей, в том числе на обобществленный сектор приходилось 31.135,2 тыс. рублей.

Кооперация. В гор. Боровичи находятся: Боровичское ЦРК, Борсельпо, кооперативное объединение инвалидов, кооперат. промысловая артель «Транспорт», артель «Красный Пошивочник», Охотрыбячейка, Боровичский Кустаресоюз, т-во кустарей вязальщиков, т-во кустарей сапожников, Боровичский раймолживсоюз.

Железнодорожный и гужевой транспорт. Боровичи являющиеся конечной крупной станцией железно-дорожной ветки Боровичи—Угловка, имели грузооборот за 1928/29 г.—466,1 *тыс. т.* К Боровичам стекаются ряд важнейших гужевых дорог, соединяющих город с соседними районами (см. этот же раздел по сельским местностям).

Водные пути. Значение г. Боровичей, как пристани на судоходной реке Мсте характеризует грузооборот за навигацию 1929 года, составивший 80,6 *тыс. т.*

Связь. Боровичи хорошо связаны с Ленинградом посредством почты, телеграфа, радио и междугородного телефона (плата за 3 минуты обыкн. разговора 1 р. 10 коп.).

Бюджет. Бюджет г. Боровичей на 1930 — 31 г. сведен в сумме 2.464,7 тыс. рублей, при чем собственные доходы города исчислены в сумме 357,5 тыс. рублей, а пособия из фонда регулирования в сумме 2.107,2 тыс. руб. Фонд медпомощи составит 357,5 тыс. руб.

Народное образование. *Школьная сеть* города Боровичи состоит из 9 школ I ступени и 3 шк. повышенного типа. Во всех школах в 1929—30 уч. году было 2.634 учащихся. Из числа *детских* учреждений в гор. Боровичах находятся 6 очагов. Учреждения *профессиональн. образования* в городе представлены: педагогическим техникумом, в котором в 1929/30 уч. году было 160 учащихся, профшколой слесарно-механической спец., школой ФЗУ керамической спец. при зав. Центрошамота, краткосрочными курсами при Борбумтресте, школой бригадного ученичества при Борбумтресте, школой бригадного ученичества при механическом заводе Кустарсоюза, курсами медсестер запаса и Боровичским вечерним рабфаком. Во всех учреждениях профобра и на рабфаке в 1929/30 уч. году было 552 учащихся.

Политико-просветительная работа в г. Боровичах ведется 3 клубами, 6 библиотеками, 1 домом Крестьянина и 1 домом Культуры.

В г. Боровичах находится музей краеведения.

Грамотность. Среди населения города в возрасте 8 лет и старше по переписи 1926 г. число грамотных составляло 84,7%.

Наименование предприятий	Форма подчинения	Владелец	Списочное число на 1/VII—1930 г. Рабоч.	Млад. обсл. перс.	Служ.	Главные изделия
1. Кирпичный завод № 6	ВСНХ местн.	Кирпично-известковое объединен.	224	3	8	Кирп. строительный
2. Кирпичный завод	Проч. Гос.	Борович. коммун. промышл. трест	174	6	6	»
3. Зав. Центрошамота № 1—4	ВСНХ РСФСР	Стройобъединен.	2122	197	274	Кирпич огнеупорный
4. » » № 5	»	»	127	8	7	»
5. » » № 6	»	»	26	4	2	»
6. » » № 7	»	»	309	28	20	»
7. Шамотно-кирпичный завод	Кооп. пром.	Промколхозкомбинат	54	2	1	»
8. Механический завод Промкооперации	»	Боров.-Валдайская Промкоопер.	262	11	43	Разное литье
9. Литейный завод Центрошамота	ВСНХ РСФСР	Стройобъединен.	14	—	2	»
10. Лесоп. завод № 26 «Пролетарий»	»	Трест Фанеродвинолес	114	4	15	Пиломатер.
11. Лесопильн. завод Боркомбината	Проч. Гос.	Боркомбинат	40	5	7	»
12. Боровичский спиртоводочный завод № 8.	Нарк. СССР	Центроспирт	48	3	16	Столовое и хлебн. вино
13. Хлебозавод ЦРК	Кооп. потреб.	Центр. Рабочий Кооп.	18	1	1	Хлеб
14. » № 2	»	»	68	6	4	Хлеб, булки
15. Шерстопрядильная ф-ка Боровичского кооперативн. Кустаресоюза	Кооп. пром.	Коопер. артель «Прядильщик»	48	7	5	Шерстяная пряжа
16. Типогр. «Красная Искра»	Проч. Гос.	—	56	2	2	Наб., печать
17. Ф-ка «Русская Балалайка»	»	Боров. Коммун. Промышл. трест	78	2	5	Разн. музыкальн. инстр.
Итого по городу			3782	291	418	

Здравоохранение. Из учреждений здравоохранения в городе находятся:

Наименование лечебных учреждений	Персонал: Медврачи	Персонал: Средн. медперс.	Число коек	Число зубн. врачей
Больница в память Октябрьской Революции	5	31	170	—
Боровичская поликлиника	12	9	—	4
Амбулатория домзака	—	1	—	—
Пункт первой помощи при зав. № 8 Центроспирт	—	1	—	—
Пункт первой помощи при зав. «Труд»	—	1	—	—
Пункт первой помощи при зав. Центрошамота	1	3	—	—
Пункт помощи на дому	2	—	—	—
Туберкулезный диспансер	3	6	—	—
Детская профил. амбулат.	4	3	—	—
Консультация для женщин	1	1	—	—
Дом младенца	—	1	—	—
Санитарно-бактериол. лаборатория	2	1	—	—
Дезучреждение	—	1	—	—
Зуботехническая мастерская	—	4	—	—
Бюро врачебн. экспертизы	2	—	—	—
Судебно-медицинск. эксперт.	3	—	—	—

Кроме того в городе 3 аптеки, 2 маг. сан. и гигиены и 1 ясли на 30 коек.

Путь следования. Из Ленинграда железной дорогой до ст. Боровичи Окт. жел. дор. Отправление поездов с Московского вокзала пл. Восстания.

Горсовет, г. Боровичи, Коммунарная ул., № 48, телефоны: предс.—4, зам. по городу—269, зам. по сельск. местн.—141, секр.—123; отделы: орготдел—

228, планком. — 151, финотдел — 81, ОМХ—259, земотдел—76, ОНО — 171, здравоохр. — нет, торготдел—250 и 27, адмотдел — 67, РКИ—197, 263, 237, совет физкультуры—166, управделами—277, военкомат (Гоголя, 72), т. 109.

Президиум. Пред. Бубнов, заместитель по городу Зуев, замест. по сельск. местн. Турецкий, секр. Румянцев.

Завед. отделами и частями Горсовета. Планкомиссия—предс. Беренделин, финотдел—зав. Сахаров, ОМХ — Зуев, земотдел — зав. Турецкий, ОНО—зав. Ривман, здравоохранения — Вульфсон, торготдел—инсп. Васильев, адмотдел—(Дмитриевская, № 1) — нач. Годгильдиев, РКИ — зав. Каршеник, совет ф.-культ.—инстр. Солонский, управделами—Варфоломеев.

Горрайком ВКП(б), Коммунарная, 48, т. 223, 21, 249, 185, 324, 239, 77.

Райком ВЛКСМ, т 77.

Прокуратура, Коммунарная, № 48, прокурор Трофимович.

Нарсуд, Коммунарная, № 48, нар. судьи: Леденсов, Н., Иванов, В., Матвеева.

Суд. исполнители: Яковлев, В. и Ягупов.

Почта, телегр., телефон, ул. Подбельского, № 3, т. 152, 241, 322, 69, 37, 55; зав. Наумович.

Городское агентство, Новгородская, № 8, т. 65, зав. Дурдин.

Радио-точка, трансляция, узел, ул. Подбельск., № 3, т. 296, зав. Колобов, Ф. В.

Больница, Коммунарная ул., № 2, т. 6, 144,, зав. врач Соколов.

Поликлиника, Коммунарн. ул., т. 46, зав. Плюсенин.

Тубдиспансер, Гончарная, № 34, т. 112, зав. Вишнепольская.

Консультация по охране матмлада, Никитск. № 2, зав. Галкина.

Дом младенца, наб. Окт. Революции, № 17, зав. Рябова.

Ясли при заводах б. Центрошамота, зав. Поликарпов.

Детская профилактическая амбулатория, Никитская, № 2, т. 295, зав. Кирсанов.

Врач медпункта при зав. Центрошамота, 2 зав., зав. Бимец.

Фельдш. медпункта при Спиртоводочном заводе, Заводск., № 23, зав. Матвеев.

Городской сан. врач, Ростовцев.

Аптека № 1, пл. Урицкого.

Аптека № 2, Ленинградская ул.

Ветлечебница, ул. Подбельского, № 11, т. 158, зав. Кляз.

Детсад. № 1, Порожск., № 61, зав. Обернисова.

Детсад. № 2, пл. К Маркса, зав. Николаева.

Детсад. № 3. Вельгийская, № 6-а, зав. Морозова.

Детсад № 4. Осташевская, № 3, зав. Смирнова.

Детсад № 5, Осташевская, № 3, зав. Скородумова.

Детсад. № 6, пл. Володарского, зав. Хмара.

Школа I ст. № 1, ул. Подбельского, 5, зав. Аникиев.

Школа II ст. № 2, Ленинградск., ул., зав. Крылова.

Школа I ст. № 3, уг. ул. Гоголя и 9 Января, зав. Синякова.

Школа I ст. № 4, Пролетарская, № 13, зав. Никифорова.

Школа I ст. № 5, пл. Володарского, зав. Маркова.

Школа I № 6, Набережная, зав. Лепин.

Школа I ст. № 7, Тверская, зав. Матюненко.

Школа I ст. № 8, пл. Володарского, зав. Гаврилов.

Школа I ст. № 9, Новгородская ул., зав. Семенов.

Школа I ст. № 10, пл. Володарского.

Школа 7-летка, Коммунарн. ул., зав. Смирнов.

Школа II ст., Коммунарная ул., № 46.

Школа профтехническая, пл. Володарского, зав. Александров.

Школа ФЗУ при заводах Стройобъединения, зав. Федоров.

Педтехникум, Коммунарная ул., зав. Яковлев.

Рабфак, Коммунарная ул., зав. Скородумов.

Школа для взрослых повыш. типа, зав. Киселев.

Совпартшкола, Ленинградская ул.

Центр. библиотека, пл. Урицкого.

Кино-театр, ул. 9 Января, № 44, т. 150, зав. Иванова.

Клуб, кино и театр Строителей, пл. К. Маркса, зав. Эдельман.

Дом культуры, пл. Урицкого, № 27, т. 106.

Книжный магазин Ленотгиза, Коммунарн., № 42, т. 258.

Театр им. Урицкого, Советская, № 45, т. 231.

Летний сад, театр, кино, пл. Урицкого.

Библиотека Кустаресоюза, Коммунарн. ул.

Музей им. Реппо, наб. Окт. Революции.

Кредитное т-во, Коммунарная ул., № 48.

Коммунальный банк, Коммунарная ул., № 48, т. 242, зав. Митрофанов.

Отделение Госбанка. Коммунарная ул., № 39, т. 31.

Боровичский РККОВ, Коммунарная ул., № 48, предс. Львов.

Боровичский ЦРК, ул. Л. Толстого, № 23, т. 233, предс. Карузин.

Борсельпо, Ленинградск. ул., № 58, т. 52, зав. Манин.

Кооп. объедин. инвалидов, ул. 9 Января, № 17, т. 175.

Кооп.-пром. артель «Транспорт», Ленингр. ул., № 60, т. 74.

Контора сплава по р. Мсте, т. 362.

Артель «Кр. Пошивочник», Ленингр. ул., № 46, т. 202.

Контора буровой партии, т. 32.

Леспромхоз, наб. Окт. Револ., № 20, т. 191, дир. Соловьев.

Контора склада ЛСПО, пл. Урицкого, № 16, т. 118.

Пивной склад, Никитская, № 7, т. 178.

Охотсоюз, т. 71.

Трикотажная мастерская «Победа», Советская, № 2, т. 117 и 18.

Т-во кустарей-вязальщиков, ул. Свободы, № 13, т. 89.

Т-во кустарей сапожников, Коммунарная ул., № 7, т. 243.

Кустаресоюз, ул. 9 Января, № 38, т. 35.

Госсельсклад, Корпусная, № 3, т. 119.

Архив-бюро (Троицкий собор), т. 232.

Редакция газ. «Красная Искра», Коммунарная ул., № 34, т. 246, ред. Пронин.

Оперативная станция по борьбе с вредителями, ул. Подбельского, № 4, зав. Михайлов.

Электросеть, пл. Володарского, № 18, т. 141, зав. Белоусов.

Городская скотобойня, т. 7, зав. Плекшеев. Г. М.

Завод № 1 Стройобъединения, у вокзала.

Завод № 2 Стройобъединения, у вокзала.

Завод № 3 Стройобъединения, у вокзала.

Завод № 4 Стройобъединения, т. 139, дир. Тавлеев.

Завод № 5 (б. «Заря»), т. 332, зав. Григорьев.

Завод № 6, т. 19.

Завод № 7, поселок Реппо.

Завод № 1 Горсельпрома, т. 87, зав. Крылов.

Завод № 2 Горсельпрома, т. 192, зав. Крылов.

Лесопильный завод, Павловск. ул., т. 293, зав. Римберг.

Механический зав. Кустаресоюза, Заводск. ул., № 12, т. 297, зав. Коппель.

Завод № 26 Фанеродвинолеса, Набереж., № 17, т. 267, дир. Свистунов.

Зав. Центроспирта, Заводская, № 8 т. 97, зав. Удалов.

Шерстопрядильная ф-ка, Красная ул., № 2, т. 221, зав. Литвинова.

Ф-ка «Русская Балалайка». Пролетарск., № 59, т. 205, зав. Крылов.

Хлебозавод № 1 ЦРК, ул. Л. Толстого.

Хлебозавод № 2 ЦРК, Заводская ул.

Литейный завод Стройобъединения.

Кирпичный завод, Вышневолоцк. тракт, т. 170, зав. Александров.

Профорганизации, сведений нет.

Добровольные о-ва: Рай-мопр, Коммунарн. ул., № 48; Рай-осоавиахим, Коммунарная ул., № 22, т. 184; Друзей радио, т. 364; Друг детей, Пролетарская ул., т. 99.

В г. Боровичи издается газ. **«Красная Искра»**.

б) Сельские местности.

Присоединенные к г. Боровичам сельская территория граничит с севера с Бельским и Кончанским, с запада с Окуловским, с юга с Угловским и Онечинским и с северо-востока с Мошенским районами.

Крупный, относительно плотно населенный, небогатый лесом сельский район с крупным развитием кустарной промышленности и значительным отходом на лесные промыслы и сплав. Сельское хозяйство района характеризуется зерновым направлением полеводства с развивающимся травосеянием, и наличием молочного направления в скотоводстве.

Территория сельских местностей присоединенных к г. Боровичам занимает 1716 *кв. км.*

Население сельской территории на 1 января 1930 года исчислялось в 43.200 человек. В пределах сельской территории находится 461 сельских населенных пунктов. На 1 *кв. км.* территории приходится 25 сельск. жителей. *По национальной* принадлежности среди населения района русские составляют 99,1%, эсты 0,3%, латыши 0,2%, поляки 0,1%, немцы 0,1%, прочие 0,2%.

Административное устройство. К Боровичам присоединены следующие 30 сельсоветов.

№№ по порядку	Наименование сельсоветов [1])	Центр сельсовета	Расст. до РИК'а в *км*	Число населен. пунктов
1	Б. Новоселицкий	п. Устье	—	31
2	Бобинский . . .	д. Бобино	26	13
3	Б. Каменецкий .	д. Б. Каменник	30	9
4	Белавинский . .	д. Белавино	22	15
5	Б. Лесовский . .	д. Б. Леса	13	20
6	Выглядовский .	д. Выглядово	22	16
7	Волокский . . .	д. Волок	16	30
8	Волгинский . . .	пос. Волгино	7	13
9	Вельгийский . .	пос. Реппо	4	10
10	Греблошский . .	д. Греблош	8	14
11	Глиненецкий . .	д. Глиненец	26	17
12	Егольский . . .	д. Егла	9	2
13	Еремеевский . .	д. Еремеево	23	21
14	Засыпенский . .	пог. Сопка	29	23
15	Князевский . .	д. Князево	12	13
16	Козловский . . .	д. Козлово	20	12
17	Котовский . . .	д. Котово	22	16
18	Межуречский .	д. Межуречье	15	21
19	Озеревский . . .	д. Озерево	33	6
20	Окладневский .	д. Окладнево	28	10
21	Потерпелецкий .	д. Потерпелицы	3	7
22	Передский . . .	д. Передки	8	18
23	Сушиловский . .	д. Сушилово	20	12
24	Сушанский . . .	д. Пристань	3	7
25	Тимонинский . .	д. Тимонино	45	39
26	Хоромский . . .	д. Хоромы	8	35
27	Черноземский .	д. Чернозем	12	6
28	Черноручский .	д. Черноручье	13	7
29	Шиботовский . .	д. Шиботово	4	4
30	Шедомицкий . .	д. Шедомицы	14	14

[1]) Утвержденными центрами 3 сельсоветов Новоселицкого, Засыпенского и Сушанского, являются: (последовательно) д. Б. Новоселицы, д. Засыпенье и д. Сушани.

Сельское хозяйство. Общее число хозяйств в пределах сельской территории в 1929 году составляло 8638, из них в мае 1930 года было коллективизировано 6,1%. Общее число колхозов составляло 34, в том числе 5 коммун, 28 с.-хоз. артелей и 1 товарищество по совместной обработке земли.

Площади главнейших угодий составляли: пашня 21.700 *га*, покос 34.100 *га*. Общая лесная площадь равна 81.462 *га*, в том числе под лесами местного значения 17.139 *га*.

На 1-ое сентября 1930 г. в пределах сельской территории, присоединенной к г. Боровичам, находились следующие колхозы: (см. табл. на след. стр.)

Ветпункты находятся:
1. Шедомицкий в д. Шедомица.
2. Волокский в д. Волок.

Промышленность. *Цензовая промышленность* в сельских местностях, присоединенных к г. Боровичи представлена 4 действующими заведениями: (см. табл. на след. стр.).

№№ по порядку	Наименование	Уставная форма	Сельсовет	Население	Всей земли в га	В том числе посева
1	Начало	Коммуна	Окладневский	105	82,0	70,3
2	Ленинская	»	Сушиловский	96	150,0	89,0
3	Новый путь	»	Б.-Лесовский	45	42,5	42,5
4	47-го полка	»	Вельчинский	66	56,0	54,0
5	Доброволец	»	Б.-Каменецкий	46	36,0	26,9
6	Красная Нива	С.-х. арт.	Шиботовский	50	66,1	40,8
7	Коммунар	»	Етольский	95	104,3	22,0
8	Ким	»	Князевский	54	70,0	44,0
9	В годовщ. смерти Ильича	»	Потерпелицкий	33	32,7	13,5
10	Красный Луч	»	Озеревский	10	20,0	10,9
11	Колосс	»	Б.-Новоселцкий	45	29,4	16,0
12	Красный Орел	»	Б.-Лесовский	38	43,0	31,0
13	Красный Маяк	»	Хоромский	140	168,0	90,0
14	Воля	»	Беловинский	23	30,0	26,5
15	Победа № 2	»	Котовский	68	65.0	55,8
16	Авангард	»	Сушанский	45	46,0	33,5
17	Новый Путь	»	Шедомицкий	—	—	—
18	Красная Гора	»	Тимонинский	62	35,5	21,2
19	Коммунар	»	Б.-Каменецкий	40	51,4	44,7
20	ШКМ'ец	»	»	36	37,5	14,2
21	Красный Пахарь	»	Волокский	24	48,5	28,5
22	Возрождение	»	»	85	23,5	21,3
23	Коллективный	»	»	35	25,5	20,5
24	Крестьянская газета	»	»	167	76,3	57,8
25	Просвещение	»	»	60	26,0	20,8
26	им. Калинина	»	Волгинский	68	46,3	34
27	Комсомолец	»	»	70	44,5	22,3
28	Передская	»	Передский	—	—	—
29	Сушаревская	»	»	—	—	—
30	Бортницкая	»	»	83	60,0	35,5
31	Дубровская	»	»	—	—	—
32	Качаловская	»	»	39	88,0	41,4
33	Чалпинская	»	»	38	20,0	15,6
34	Центрошамотов	СОЗ	Выглядовский	40	20,0	20,0

В районе находятся следующие *совхозы:* 1. «Труд»—Сушанский с/с д. Тина. 2. «Замщенье»—Б.-Каменецкий, д. Замщенье. 3. «Победа» (совхоз и конзавод)—Волчинский с/с.

Наименование предприятий	Форма подчинения	Владелец	Адрес	Списочн. число на 1/VII—30 г. Рабоч.	Мл. обсл. перс.	Служ.	Главные изделия	Примечания
1. Рудник № 2 «Большевик»	ВСНХ РСФСР	Стройоб'един.	бл. г. Боровичи	149	13	12	Огнеупорная глина	
2. Рудник № 3 «Красный Октябрь»	»	»	»	—	—	—	»	Бездейств. с 1/X-29 г.
3. Рудник № 4 «Дубровочка»	»	»	»	14	—	2	»	
4. Никитинская торфоразработка	»	»	бл. ст. Травково	—	—	—	»	Бездейств. в 29—30 г.
5. Кожзавод «Волгино»	Кооп. пром.	Боров.-Валд. Кустаресоюз	мест. Волгино	86	15	7	Кожи, обувь	
6. Вельгийская бумаж. фабрика	ВСНХ местн.	Лен. Обл. Бумтрест	бл. г. Боровичи	548	15	67	Бумага	
			Итого	797	43	88		

Мелкая промышленность [1]) была представлена по данным кустарной переписи 1929 г. 3737 заведениями с 5672 участниками производства. Из гнезд кустарной промышленности в районе находятся: Бобровичское по добыче песка (123 пром. един. с 204 участн.), Бобовичское сапожное гнездо (96 пром. един. с 208 участн.), Сушанинское по добыче глины (96 пром. един. с 175 участн.), Черемушское мебельное гнездо (61 пром. един. с 123 участн.), Сушеровское бондарное гнездо (52 пром. един. с 72 участн.), часть Раменьевского трикотажного гнезда (220 пром. един. с 286 участн.) и часть Боровичского трикотажного гнезда (1555 пром. един. с 2231 участн.).

Торговля. На 1 января 1930 года в сельских местностях имелось 50 торговых заведений, из них государственных 1, кооперативных 34 и частных 15 заведений. Торговый оборот района за 1928—1929 хоз. год составил 1.336,5 тыс. рублей, в том числе на обобществленный сектор приходилось 1.172,4 тыс. рублей.

Кооперация. В сельских местностях находятся: 29 отделений Борсельпо, 16 поселковых товариществ, кирпичные артели: Горсельпром и Алешинская, Боровичская слесарно-кузнечная артель, Борартель «Труд» (строит.), Сушеровская и Черекомская деревообделочные артели, Волокская, Передская, Хоромская трикотажные артели, Волгинская артель кожевников.

Транспорт. Присоединенную к Боровичам сельскую территорию пересекают две железнодорожные линии Октябр. жел. дор.: Окуловка — Любытино и Угловка — Боровичи на протяжении 24 *км*. Наиболее крупной станцией района является ст. Боровичи (грузооборот в 1928—29 г.—466,1 тыс. *т*). По территории пролегает ряд важнейших гужевых дорог, соединяющих гор. Боровичи с соседними районами. От г. Боровичи идет дорога на северо-восток к станции Несь, на север — в Бельский район, на восток — в Устюжну, на юго-восток — в Тверской округ, на запад к железнодорожным станциям линии Ленинград—Москва.

Водные пути. Присоединенная к Боровичам сельская территория орошается судоходной рекой Мстой и сплавными реками Вельгеей, Шегринкой и Крупой. На территории района имеется свыше 45 озер, из них самые крупные: Пелено, Сухое и Лимандро. Общее протяжение водных путей 153 *км*.

Связь. В пределах сельских местностей находится 5 почт.-телегр. учреждений, (1 штатн. агентство Волок и 4 нештатн. агенства Окладнево, Передки, Удино и Шедомицы).

Народное образование. *Школьная сеть* по сельской территории состоит из 58 школ I ступени, 1-й семилетки и 1 школы колхозной молодежи. Во всех школах в 1929/30 уч. году было 3493 учащихся. *Детских* учреждений и учреждений *профессионального образования* нет. *Политико-просветительная* работа ведется 8 избами-читальнями и 1 клубом.

Грамотность. Среди сельского населения в возрасте 8 лет и старше по переписи 1926 г. число грамотных составляло 67,8%.

Здравоохранение Из учреждений здравоохранения в пределах сельской территории находятся:

Наименование лечебных учреждений	Местонахождение	Персонал		Число коек
		Мед. врачи	Средн. мед. перс.	
Волокская б-ца с амбулаторией	дер. Березицы	2	2	10
Шедомицкая амбулатория	село Русское	1	1	—
Шегринская амбулатория	сел. Шегрино	1	1	—
Починне-Сопкинская амбулатория	сел. Починная Сопка	—	1	—
Егольская амбулатория	дер. Егла	1	1	—
Серафимовский врач. участок	дер. Серафимовка	—	—	—
Амбулатория	сел. Новоселицы	1	—	—
Вельгийская амбулатория	близь г. Боровичи	1	3	—
Волгинский фельд. пункт	п. Волгино	—	2	—
Фельш. пункт при руднике «Большевик»	Рудник Большевик		—	—

[1]) Включая город Боровичи.

Р. БЕЛЬСК
ЗАСОБОЛЬЕ
ОКЛАДНЕВ
Р. МСТА
БАТКОВО
БОБИНО
ПЕТРОВА
ОВСЯННИКОВА
ШЕГРИНА ГОРК
КОТОВА
ЕВКО
ГОРОДОК
АЛЕКСАНДРОВКА
СУШИ
ПЛОВАТИК
Б ВЯЗИК
СОИНСКА
М ВЯЗНИК
ГОГОЛИЦЫ
НОВИНКА
КОЗЛОВА
СУХОВА
ЗАБОЛОТЬЕ
ОКУЛОВСКИЙ
УГЛО

КАРТА
БОРОВИЧСКОГО
РАЙОНА
В. 5 0 5 10 15 В.
КМ. 2 0 2 4 6 8 10 12 14 16 18 КМ.
ГРАНИЦЫ РАЙОНА
» » С-СОВЕТА
ЦЕНТРЫ » »
ЖЕЛ. ДОРОГИ
ГУЖ » »
РЕКИ
БЕЛЬСКИЙ Р.
КОНЧАНСКИЙ Р.
МОШЕНСКИЙ РОН
ПЕЧЕЦКИЙ РАЙОН
УГЛОВСКИЙ Р.
ОКУЛОВСКИЙ Р.
БОРОВИЧИ
Р. Мста
АЛЕЩИНО
ПЯТНИЦА
КОТИНА
ОЗЕРОВО
ЛАГУНОВА (ЛЯКУНОВА)
ЕЛИГОВО (ЕЛИТОВО)
ВАЧЕРЕВО-ПОРЕЧЬЕ
СТУЧЕВО
ЗАСОБОЛЬЕ
СЕРАФИМОВО
ЗАЛЮШИНОЕ
ОКЛАДНЕВА
КЛИН
ЗАЛЕЗЕНЬЕ
СТОЧЕВО
ДУДКИНО
КАМЕНИК
ЗАРЕЧЬЕ
САВЦЕВА
САМСОНОВСКОЕ
ДУБОВИКИ
Б АНТОНИНО
МИШИНО
ЗВЯГИНО
ВОДОСИ
ВЫГЛЯДОВО
ПОДОЛ
ЛЕВКОВО
ВОРОНИНА
ТАЩИВЦЕВО
РАДЫШКИНО
БЕЛАВИНО
САКОВО
РАЙЦЫ
ХОТУНЯ
ЖАВОРОНКОВО
КАМЕНКА
ТЕРЕБНЯ
БАТКОВО
КОШЕЛЕВО
БОБИНО
ПЕТРОВА
ВОЛОК
ГОРЫ
ЛОПАТЬЕВО
БЕРЕЗИЦЫ
ГОРКИ
ЛЮЛИ
НИЗИНА
БЕЗУМИ
ДОЛГАЯ ЛУКА
БАЛЕЗНК
ТЫТКИНО
ХОЛМ
Б. ЛЕСА
ВЕЛЬЕ
БАШЕВО
МОЩЕНИК
ДУДИНО
ЗАПОЛЬКА
ДУРЫШКИНО
ЮРИНО
ЧЕРНОРУЧЬЕ
ТУЕМЛЯ
МОГИЛИНА
КОЗЛОВА
ЧЕРЕМОШЬЕ
БАБИНО
ОВСЯННИКОВА
КОРШЕВА ГОРКА
АЛЕШИНА
МЕНЯЕЖНИК
ШЕГРИНА ГОРКА
КОТОВА
НАЛЬЦЫ БУТЫРКА
ДЕРЕМЕРКА
ВОЛГИНО
ПРУДНИК
ТУХУН
ДЕКШИНА
ГРЕБЛОШЬ
ЕВКОВА
ГОРОДОК
БУДРИНА
ВЛАСИХА
АЛЕКСАНДРОВКА
ЛИПОВИЦЫ
СУШИЛОВА
КОЕГОША
КАРАКОВО
ПЛОВАТИК
Б ВЯЗИК
ТАИНОВА
ПОТЕРПЕЛИЦЫ
СУШАНИ
ШЕСНИКОВА
СУЩЕРЕВКА
СОИНСКА
ТИНИ
КОРОВКИНА
ПЕРЕДКИ
ПОДОЛ
ПОДБОРЬЕ
ЛАНЬШИНА (ЛАНОШИНО)
НОВОСЕЛИЦЫ
М ВЯЗНИК
ЗАГОРЬЕ
ХОРОМЫ
ПЛЕСА
ДУБРОВА
ГОГОЛИЦЫ
КАЧАЛОВО
СТРИГИНА
НОВИНКА
ПЛОСКОВА
НОВЬ
МЕЖДУРЕЧЬЕ
НОВСКАЯ
РЕППО
КОЗЛОВА
ЕРЮХИНА
СУХОВА
УКРОЕВА
УСТЬЕ
НОВОСЕЛИЦЫ
БОРОВИК
АЛЕНКИНА
МАРКОВО
БИМ СОЛОНО
ШИБОТОВО
ПУСТОЕ
ЖИЛОЕ
ЗАБОЛОТЬЕ
МИХАЛИНО
ЛАЗАРЕВО
ХЛАМОВО
ПУТЛИНА
НИКИТИНА
ЛУКА
ВАСЬКОВА
ЕГЛА
ВЫСТАВКА
СЫЧЕВО
КНЯЗЕВА
ЛУДИЛОВА
СИДОРОВА
ЧЕРНОЗЕМЬ
ВАШНЕВО
ФЕДОРКОВА
РУНЬИ
ИЩУТИНО
ПРОШНЕВО
ГЛИНЕНЕЦ
ЛЯЧКОВО
АКСЕНЬТЬЕВА
КАРМАНОВА
ШАДОМИЦЫ
ГОРКА
ВОРОНОВО
МАШКИНО
МАКЛАКОВО
РУСАНОВА
ЕРЕМЕЕВА
ВИЛАЧЕВО
ЗАСЫПЕНЬЕ
КОНОНОВО
ПЕТУХОВА
ПОЧИНОК СОПКА
ТЕЛЬБОВИЧИ
КОРОВАЕВА
ОБЧИНИХА
ПОДДУБЬЕ (МЕЖДУРЕЧЬЕ)
МЕЖДУРЕЧЬЕ
МЕРГУЛИНО
ВЕРХОВСКОЕ
Н БРЫЗГОВА
БРЫЗГОВА
КОРКА
КУРАКОВА
ОВСЯННИКОВА
ХЛАБНЕВО
КУКИШЕВО
ЮРКИНА
ТИМОНИНО
ГРИШКИНА
ЗАЙЦЕВО
МАРКОВА

2. Город Новгород и присоединенные к нему сельские местности.

а) г. Новгород.

Город Новгород расположен на р. Волхов в 8 *км* от ее истока из озера Ильмень на пересечении железных дорог Чудово—Новгород—Старая Русса, Батецкая—Новгород, Ленинград—Павловск—Новгород. Расстояние до Ленинграда 170 *км* (через Павловск), 191 *км* (через Чудово) и 207 *км* (через Батецкую). При ликвидации округов к городу был присоединен б. Новгородский сельский район с подчинением его сельсоветов Новгородскому Горсовету, пополненному представительством сельских местностей.

Город Новгород является значительным местным хозяйственным центром, расположенным на хороших водных и железнодорожных путях. Богатое историческое прошлое города отражено рядом сохранившихся памятников русской старины.

Население г. Новгорода по исчислениям на 1 января 1930 г. достигало 36.000 человек. По национальной принадлежности среди населения города русские составляют 92,8%, евреи 2,8%, немцы 1,1%, латыши 0,8%, поляки 0,7% и прочие 1,8%.

Промышленность. *Цензовая промышленность* в г. Новгороде представлена в районе 9 действующими заведениями: (см. табл. ниже).

Мелкая промышленность г. Новгорода была представлена по данным кустарной переписи 1929 года 616 заведениями с 1.178 участниками производства.

Торговля. На 1 января 1930 г. торговая сеть г. Новгорода состояла из 228 заведений, из них 29 государственных, 131 кооперативное и 68 частных заведений. Торговый оборот Новгорода за 1928-29 хоз. год составил 18.439,4 тыс. рублей, в том числе на обобществленный сектор приходилось 15.841,7 тыс. рублей.

Кооперация. В г. Новгороде находятся: Новгородское райпо, Ц.Р.К., Новгородский раймолживсоюз, Новлескустарь, артель Инвалидов «Красный Труд», Рыбартель «Буря», Новгородский Ограбкооп, Новгородская охотрыбячейка, артели Парикмахер, Утильтруд, Жир-воск, «Сапожник» и «Солнце» (пищев.).

Железнодорожный и гужевой транспорт. Новгород, будучи расположенным при значительном

Наименование предприятий.	Форма подчинения.	Владелец.	Списочное число на 1/VII—30 г.			Главные изделия.	Примечания.
			Рабочих.	Мл. обсл. перс.	Служащ.		
1. Кирпичный зав. № 4.	Проч. гос.	Горсовет.	—	—	—	—	Бездейств.
2. Новгородская слесарно-механическая мастерская «Крестьянин».	»	Новгородский Горсовет.	71	2	10	Разн. рем. раб. Чугунное литье.	
3. Лесопильный зав. № 19 им. Халтурина.	ВСНХ РСФСР.	Трест Фанеродвинолес.	188	13	29	Пиломатериал.	
4. Мукомольная мельница № 1.	Проч. гос.	Гороткомхоз.	8	1	1	—	Безд. с апр. 1930 г.
5. Спиртоводочный завод № 5.	Нарк. СССР.	Центроспирт.	42	2	22	Хлебное и столовое вино.	
6. 1-я гос. обувная ф-ка	Проч. гос.	Коллектив из безработн. при Бирже Труда.	173	8	18	Обувь кожаная.	
7. Портновская мастерская «Борьба с безработицей».	»	»	72	1	7	Одежда.	Сведен. даны на 1/VI—30 г.
8. Новгородская государственная типография.	Проч. гос.	Горсовет.	61	1	8	Набор и печать.	
9. Электростанция «Ботемия».	Проч. гос.	Трест «Водосвет».	5	2	—	Электроэнергия.	
10. Электростанция «Пролетарий».	»	»	16	4	3	»	
11. Новгородский водопровод.	»	Горсовет.	30	2	6	Вода.	
Итого по г. Новгороду . .			666	36	104		

железнодорожном узле, имел в 1928-29 г. жел. дор. грузооборот 158,9 тыс. *т*. Одновременно г. Новгород является значительным узлом пересечения гужевых дорог, имеющих большое значение для окружающей город территории.

Водные пути. Значение Новгорода, как пристани, характеризуется грузооборотом в навигацию 1929 г., составившем 113,6 тыс. *т*.

Связь. Новгород, как б. губернский и окружной центр естественно хорошо связан с областью посредством почты, телеграфа, радио и телефона междугородной сети (за 3 мин. обыкн. разговора—80 коп.).

Бюджет. На 1930-31 г. самостоятельный городской бюджет Новгорода сведен в сумме 2.203,4 тыс. рублей, при чем собственные доходы достигают 717,0 тыс. рублей, а пособия из фонда регулирования 1.486,4 тыс. рублей.

Народное образование. *Школьная сеть* г. Новгорода состоит из 7 школ I ступени, 4 школ семилеток и 1 школы девятилетки. Во всех школах Новгорода в 1929-30 учебн. году обучалось 3.788 учащихся.

Из числа *детских* учреждений в Новгороде находятся 9 очагов и 2 детских дома.

Учреждения *профессионального* образования и подготовки кадров в 1929-30 уч. году были представлены: 4 техникумами животноводства—122 учащихся, сельского строительства—114 учащихся, медицинским—179 учащ., окружным педагогическим—175 учащихся; 2 профшколами огнестойкого строительства и швейной промышленности, 1 школой конторобуча, учебно-производственными мастерскими при доме юношества, 4 рабочими курсами водного транспорта по повышению квалификации агентов движения, судоводителей, судомехаников и кочегаров; 3 курсами нерабочего образования—кройки и шитья, сестер запаса и краткосрочными курсами колхозного строительства. Во всех учреждениях профобра в 1929-30 уч. году было 1.168 учащихся.

Политико-просветительная работа в 1929—1930 г. велась 2 библиотекам. 1 домом просвещения, 1 домом крестьянина, 7 клубами. Кроме того в Новгороде находятся: музей местного края, музей художественно-исторический и постоянная сельскохозяйственная выставка; из научных учреждений—бюро краеведения.

Грамотность. Среди населения города Новгорода в возрасте 8 лет и старше по переписи 1926 года число грамотных составляло 87,4%.

Здравоохранение. Из учреждений здравоохранения в городе находятся:

Наименование лечебных учреждений	Персонал. Мед. врачи	Персонал. Средн. медперс.	Число коек	Число зубн. врачей
Окружная б-ца с амбул.	7	21	120	1
Городская б-ца	5	14	96	—
Гор. детская б-ца	1	5	20	—
Гор. остро-заразн. б-ца	3	15	45	—
Б-ца при Новгородск. домзаке с амбул.	2	4	40	1
Колмовская Психиатрическая б-ца	3	15	200	—
21 врачебн. участок Водн. Трансп. с амбул.	7	6	24	1
Амбулат. при детдоме им. Калинина	—	1	—	—
Центр. амбул. X-лет. Октября	12	9	—	5
Пригородный врач. участ.	1	1	—	—
116 врач. участ. Окт. ж. д.	3	3	—	1
Фельдш. пункт Землечерпат. кар. Водн. Тр.	—	1	—	—
Родильный дом им. 8-го Марта	4	12	65	—
Пункт помощи на дому	9	1	—	—
Туберкулезн. диспансер	3	4	—	—
Венерологический диспансер	3	5	—	—
Детская профилакт. амбулатор.	2	3	—	—
Консультация для женщин и детей	1	2	—	—
Дом матери и ребенка	—	6	40	—
Дом ребенка им. Володарского	1	3	25	—
Санитарно-бакт. лаборатория	2	2	—	—
Кабинет профзаболеваем.	1	—	—	—
Дезучреждение (дезкамера)	—	1	—	—
» (дезстанция)	—	1	—	—
Дом санитарного просвещения	—	—	—	—
Новгор. зуботехническ. лаборатория	—	4	—	—
Бюро врачебной экспертизы	4	—	—	—
Судебно-медицинская экспертиза	4	—	—	—
Землечерп. карав. фельдш. пункт Водн. Тр.	—	1	—	—

Кроме того в городе 2 аптеки, 2 маг. Сан. и Гиг. и 9 яслей на 225 коек.

Путь следования. Из Ленинграда железной дорогой до ст. Новгород Окт. ж. д. Отправление поездов с Детскосельского вокзала.

АДРЕСНЫЕ СВЕДЕНИЯ:

Горсовет, гор. Новгород, Кремль, тел.: Фин.—№ 48, Зем.—№ 448 и 23, Адм.—№ 335, Организ.—№ 462, Планком. и инсп. торг.—№ 456, Здрав.—№ 560, Комхоз.—№ 500, Общий—№ 435; президиум: предс.—№ 77, секр.—№ 294.

Все отделы, кроме Финансового, — Новгород, Кремль; Фин. отд.—Вечевая пл., № 1.

Президиум. Предс. Ильин Н. В., зам. по гор. Журавлев А. А., зам. по сельск. местн. Кутев В. Ф., секр. Дмитриев А. Д., члены: Климов А. Ф., Безуглый И. С., Борунова, Иванов Ф., Фролова К. Д., Кондратьева, Жеребкова М. И., Старшинов М. А., Рыбаков А. П.

Завед. Отделами и частями Горсовета: Финанс.—зав. Крастин, Земельн.—зав. Кутев, Комхоз.—зав. Журавлев, Нар. Обр.—зав. Ромис,

Здравоохр. — Шерн, Администр. — Бриллиантов, торг. инспектор Пирожников.

Специалисты в Отделах и частях Горсовета: ст. райагроном Клубов Я. С., агроном Соколова А. А., райземустроитель Авен Я. А., раймелиоратор Язева К. В., райзоотехник Лапшин Л. П., ветврач Тюменцов Л. Н., инж. Захаров А. М., лесовод Афанасьевич А. А., техник-инвентаризатор Мацилев Н. А., техники-строители Козловский Н. П. и Семенова Л. Ф., десятник-строитель Попов Г. В., дорожн.-техн. Данилов К. Е., дор. десятник Акимов Ф. М., сан. врач. Зарембо В. В.

Горком ВКП (б), Кремль, т. №№ 354, 160, 316.

Горком ВЛКСМ, Кремль, т. №№ 522, 166.

Прокуратура, Кремль, т. № 575, прок. Иванов.

Нарсуд, Вечев. пл., 1, т. № 275, ст. судья Макаров П. М.

Суд. исполнитель, т. № 525, Котов И. С.

Нотариус, Вечевая пл., № 1, т. № 525, Калинин И. П.

Почтовая контора (телеграф), ул. 1 Мая, № 31, т. № 206, 407, зав. Неделько.

Телефонная станция, Вечевая пл., т. № 445, зав. Неделько.

Центр. амбулатория, пл. 9 Января, зав. Романов В. А.

Быв. Окружная больница и амбулатория, Никитинск. ул., зав. Шатунов П. Г.

Городская больница, Тихвинск., № 19, зав. Шатковский Е. К.

Детская больница, Тихвинск., № 20, зав. Александров М. М.

Острозаразная б-ца, Яковлевск. ул., зав. Лебедев Н. Н.

Тубдиспансер, Тихвинск., № 19, зав. Куркутов А. Г.

Вендиспансер, Московск., № 95, зав. Соколовский А. А.

Род. дом и консультация, Ленинградск., № 2, зав. Боголепов К. П.

Сан.-Бактериолог. лаборатория, наб. Федор. ручья. № 18, зав. Туржецкий К. И.

Детпрофамбулатория, пл. 9 Янв., зав. Судаков А. В.

Ясли при Колмовской б-це, зав. Быстрова А. В.

Ясли при з-де им. Халтурина, ул. Урицкого, № 57, зав. Никитина М. Д.

Городские ясли, Мининская, № 2, зав. Антонова М.

Рентген. кабинет, наб. Федор. ручья, № 18, зав. Масловский Г. Н.

Колмовская психиатр. б-ца, с. Колмово, зав. Фрикен.

Пригородный врач. участок, Никитинск. ул., зав. Фелицмант Ф. Н.

1. **Школа** I ступени, Славная ул., зав. Михайлова.

2 **Школа** I ступени, Московская ул., зав. Андреева.

3 **Школа** I ступени, Ленинградская, 1, зав. Спасская.

4 **Школа** I ступени, ул. Чернышевского, зав. Нахаева.

5 **Школа** I ступени, Советская улица, зав. Никитина.

6 **Школа** I ступени, Ленинградская, зав. Столярова.

7 **Школа** I ступени, размещается временно в здании 1 школы I ступени на 2-ю смену. Зав. Мацкевич.

1 **Школа** 7 летка, ул. К. Либкнехта, зав. Васильев.

2 **Школа** 7 летка, Мининская улица, зав. Яшков.

3 **Школа** 7 летка, Советская ул., зав. Пазор.

4 **Школа** 7 летка ул. К. Либкнехта, зав. Малышев.

1 **Школа** 9 летка ул. 1 Мая, 25, зав. Иванов.

1 **Медицинский Техникум**, Буяновсвая ул., зав. Иванов.

2 **Дорожный Техникум**, ул. 1 Мая, зав. Павлов.

1 **Школа малограмотных** при 3 сов. шк. I ст., Ленинградская, 1, зав. Савельев.

2 **Школа малограмотных** при 3 сов. шк. I ст., Ленинградская, 1, зав. Кондрашев.

3 **Школа малограмотных** при 4 сов. шк. I ст., ул. Чернышевского, зав. Семенова.

4 **Школа малограмотных** при Железнодорожн. шк., Советская ул., зав. Михайлова.

5 **Школа малограмотных** при Школе Водн. Тр-та, ул. К. Либкнехта, зав. Герусов.

6 **Школа малограмотных** при Школе грамоте, при Водн. Транспорте, ул. К. Либкнехта, зав. Константинов.

Центральная Библиотека, Дворец Труда, зав. Пучков.

Отделение Госбанка, Славная ул., № 31, т. 235, упр. Егоров Ф. Я.

Коммун. Банк, Вечевая пл., № 1, т. № 389, упр. Кац Н. И.

Районное Кредитное Т-во, Б. Михайловская, № 14, т. № 13, предс. Совков Н. В.

ЦРК, Московск., № 75, т. № 65, Сергеев.

Районное П.О., ул. Володарского, т. №№ 110, 213, Захаров В. З.

Раймолживсоюз, т. № 349, Шурышев.

Новлескустарь, Б. Михайловск., 14, т. № 367.

Артель инвал. «Кр. Труд», Б. Михайловск., 18, т. № 379.

Союз колхозов, Кремль, т. № 238, предс. Волосатов И. И.

Рыб. кооп. т-во «Буря», Московск., № 61, т. № 39.

Ограбкооп, ул. Желябова, № 13, т. № 726, Иванов.

Отделение Госторга, Московск., № 59, т. № 99.

«Союзплодоовощь», т. № 267, Ларионов И. Л.

«Ленрыба», т. № 11, предс. Зельянсон Б. О.

«Севзапсельхозснабжение».

«Медснабторгпром», Кремль, т. № 170.

«Союзхлеб», Московск. ул., т. № 296.

«Союзмолоко», Волков.

«Госшвеймашина», Б. Михайловск., Богданов.

«Рудметаллторг», Железн. ряды, т. № 263, Быхов.

«Севзапторг», ул. 1 Мая, № 12, т. № 178, Климов.

«Гум», ул. 1 Мая, № 3, т. № 679, Ивановский.

«Нефтеторг», близ Катол. кладбища, т. № 59, Шульгин.

Отделение Госиздата, ул. 1 Мая, № 16, Евстратов.

«Союзмясо», Московская, № 59, т. 203, Попов.

Союз Охотников, ул. 1 Мая, № 7, т. 397.

Промкомбинат, угол Московск. и Рогатинской.

Водосвет, Вечевая пл., дом Комхоза.

Сбувная ф-ка, б. Духов монастырь, т. № 430.

«Центроспирт», Гужевая ул., № 37, т. № 562, зав. Перевердьев.

Слес.-мех. з-д «Крестьянин», Вечевой двор, т. № 570.

Лесопильный з-д им. Халтурина, ул. Урицкого, № 57, т. № 243.

Мукомольная мельница № 1—Комхоза, Буяновская, № 9, т. 358.

Швейн. кол-в «Швея», Б. Михайловск., № 12, т. № 307, зав. Ростик Б. Б.

Типография газеты «Звезда», Кремль, тел. №№ 475, 476.

Электростанция «Пролетарий», Торг. стор., наб. р. Волхова, т. № 163.

Электростанция «Богемия», Софийск. стор., наб. р. Волхова, т. № 61.

«Кожсиндикат», ул. Урицкого, № 3, т. № 84.

Профорганизации: *райпрофсовет* «Дворец Труда», т. № 573, предс. Шантер, зам. предс. Большаков; *райкомитет совторслужащих*, «Дворец Труда», т. № 83, предс. Неталимова; *райкомитет сельхозлесрабочих*, «Дворец Труда», т. № 573, предс. Климов.

В г. Новгороде издается газ. **«Звезда»**.

б) Сельские местности.

Присоединенная к Новгороду сельская территория (б. Новгородский район) примыкает с юга к оз. Ильмень и граничит с севера с Тосненским и Чудовским, с запада с Оредежским и Черновским, с юга с Медведским и с востока с Бронницким районами.

Лесистая, богатая озерами, реками и болотами, расположенная на хороших транспортных путях, обширная сельская территория с распространением интенсивных форм полеводства (травосеяние) и животноводства молочного направления и развитыми кустарной промышленностью и рыболовством.

Территория сельских местностей, присоединенных к Новгороду занимает 2.681 *кв. км.*

Население. Население сельских местностей, присоединенных к г. Новгороду, на 1 января 1930 года исчислялось в 52.500 человек. В пределах сельской местности находятся 283 населенных пунктов. На 1 *кв. км* территории приходится 20 чел. сельских жителей.

По *национальной* принадлежности среди населения сельских местностей района русские составляют 91,9%, латыши 3,6%, немцы 3,2%, эсты 0,8%, поляки 0,1% и прочие 0,4%.

Административное устройство. К г. Новгороду присоединены следующие 27 сельсоветов.

№№ по пор.	Наименование сельсоветов.	Центр сельсовета.	Расстояние до РИК'а в *км.*	Число населен. пунктов.
1	Б.-Замошский	д. Б. Замоши	38	7
2	Борковский	» Борки	23	22
3	Видогощский	» Вигодощь	36	12
4	Водско-Чечулинский	» Водское	19	2
5	Дубровский	» Дубровка	26	7
6	Ермолинский	» Березов. О-во	12	11
7	Заболотский	» Заболотье	25	12
8	Котовицкий	» Котовицы	20	8
9	Любецкий	» Любцы	40	10
10	Люболядский	» Люболяды	24	4
11	Моисеевский	» Моисеевичи	15	18
12	Никольский	с. Никольская слоб.	3	10
13	Ново-Николаевский	Н.-Никол. колон.	10	9
14	Пахотногорский	д. Пахотногорка	20	11
15	Подберезский	» Подберезье	22	16
16	Пятилипский	с. Пятилипы	42	8
17	Ракомский	д. Ракомо	10	12
18	Самокражский	с. Самокража	12	13
19	Селогорский	» Гора	35	14
20	Серговский	д. Сергово	27	8
21	Сутокский	» Сутоки	25	10
22	Сырковский	» Сырково	7	9
23	Троицкий	» Троицкая слоб.	2	22
24	Трубиченский	» Трубичено	14	10
25	Финевский	» Финев Луг	50	6
26	Хутынский	» Хутынь	12	2
27	Шолоховский	» Шолохово	8	10

Из числа сельсоветов являются напменск.: Ермолинский (латышский) и Н.-Николаевский (немецкий).

Сельское хозяйство. Общее число хозяйств в сельских местностях в 1929 г. составляло 11.606, из них в мае 1930 г. было коллективизировано 4,9%. На 1 сентября 1930 года в пределах сельской территории находились следующие *колхозы:* (см. табл. на след. стр.).

В пределах сельск. территории находятся 7 *совхозов:* 1) «Григорово», Троицкий с/с д. Григорово. Горсовета. 2) «Савино», Никольский с/с, д. Савино. Инсп. Мест. Заключения. 3) «Красный Ударник» Свиноводтрест, с. Захарьино, Любецкий с/с, в 6 *км* от ст. Мясной Бор. 4) Трясовская ШКМ, Боровский с/с, с. Трясово. П/о Трясово. 5) Березовская ШКМ, Ермолинский с/с, с. Березовское О-во. Новгород. Кольцо № 6. 6) Хутынская б-ца, Хутынский с/с, с. Хутынь. П/о Кречевицкие казармы. 7) Совхоз детдома им. Калинина, Никольский с/с, д. Деревяницы. Отд. Нар. Образов.

Ветпункты: 1) Дубровский, п/о Дубровка, Дубровский с/с. 2) Селогорский, п/о Село Гора, Селогорский с/с. 3) Новгородская ветлечебница, г. Новгород, Ленинградск. сл. 4) Новгородский Транспортн. Ветпункт, г. Новгород, Р.З.О.

Агропункты: 1) Подберезский, п/о Подберезье, Подберезск. с/с. 2) Трясовский, п/о Трясово, Борковский с/с. 3) Селогорский, п/о С. Гора, Селогорский с/с. 4) Троицкий, при Новгор. Р.З.О. Горсовета, г. Новгород.

№№ по пор.	Наименование колхозов.	Уставная форма.	Местонахождение.	Количество населения. Всего.	Количество населения. Вт.ч. членов колхоз.	Мощность.	Количество земли в га.
1	«Остров»	С.-х. арт.	Трубичинский с/с, Кольцо № 4, г. Новгород.	171	109	средн.	388
2	«Красный Водник»	»	Б. Замошский с/с, п/о Подберезье Б. Замашье	46	26	слаб.	373
3	«Победа»	»	Ермолинский с/с, Кольцо № 6, д. Горынево	120	45	средн.	606
4	«Красная Звезда»	»	Ермолинский с/с, Кольцо № 6, Березовское О-во	54	45	слаб.	нет св.
5	«Красная Заря»	»	Ермолинский с/с, Кольцо № 6, Ермолинск. О-во	70	50	»	270
6	«Труд»	»	Ермолинский с/с, Кольцо № 6, Николаевск. О-во	40	29	»	298
7	«Красный Вяжинец»	»	Сырковский с/с, Кольцо № 4, д. Сырково	51	26	»	96
8	«Победа»	»	Селегорского с/с, п/о Село Гора	59	33	»	241
9	«Красная Звезда»	»	Селегорского с/с, п/о С. Гора, д. Заклинье	72	41	»	188
10	«Пробуждение»	»	Селегорского с/с, п/о С. Гора, д. Поддубье	32	16	»	47
11	«Восход»	»	Пятилипский с/с п/о С. Гора, д. Пятилин	58	23	»	нет св.
12	«Вперед»	»	Подберезский с/с, п/о Подберезье, д. Тютицы	55	35	»	99
13	«Волхов»	»	Подберезский с/с, п/о Подберезье, д. Заполье	150	84	средн.	221
14	Борец»	»	Подберезский с/с, п/о Подберезье	123	78	слаб.	307
15	«Ястреб»	»	Подберезский с/с, п/о Подберезье, д. Б. Горка	132	54	средн.	130
16	«Красный Передовик»	»	Дубровский с/с, п/о Дубровка Подберезская, д. Дубровка	96	54	слаб.	125
17	«Ульяновец»	»	Дубровский с/с, п/о Дубровка, д. Ситно	115	75	»	177
18	«Муравейник»	»	Дубровский с/с, п/о Дубровка, д. Русса	26	26	»	58
19	«Честный Труд»	»	Дубровский с/с, п/о Дубровка, д. Тигода	38	29	»	158
20	«Восход»	»	Водско-Чечулинский с/с, д. Водсково	92	60	»	112
21	«Победа»	»	Любецкий с/с, д. Теремец	27	20	»	144
22	«Победа»	»	Никольский с/с, Деревяницы, Никольск. слобода	37	23	»	37
23	«Коммунист»	»	Люболядский с/с, д. Нащи, п/о Люболяды	14	10	»	103
24	«Звезда»	»	Николаевский с/с, п/о Кречевицы	38	21	»	68
25	«Прогресс»	»	Финевский с/с, п/о Финевлуч	173	91	»	214
26	«Перелом»	»	Троицкий с/с, дер. Ст. Мельница	48	32	»	180
27	«Авангард»	»	Борковский с/с, п/о Борок	46	32	»	205
28	им. «Стеньки Разина»	»	Пахотно-Горский, п/о Муравьи	43	22	»	185
29	Труженик»	ТСОЗ	Троицкий с/с, Троицкая слобода	55	24	»	110
30	«Новый Пахарь»	»	Б. Замошский с/с, п/о Подберезье, д. Долгово.	52	10	»	104

Машинно-Конная станция. С.-х. артель Остров. Трубичинск. с/с. Новгород, Кольцо № 4.

Контрольная семенная станция—г. Новгород при Горсовете.

Площади главнейших угодий составляют: пашня 28.800 *га*, покос 51.900 *га*. Общая лесная площадь равняется 84.908 *га*, в том числе под лесами местного значения 11.878 *га*.

Промышленность. *Цензовая промышленность* в присоединенном к Новгороду сельском районе представлена 7 действующими заведениями: (см. табл. на след. стр.).

Наименование предприятия.	Форма подчинения.	Владелец.	Адрес.	Списочное число на 1/VII 1930 г.			Главнейшие изделия.
				Рабочих.	Мл. обсл. перс.	Служащ.	
1. Колмовский черепичный завод № 1.	Проч. гос.	Новгор. Горсовет.	Дер. Колмово.	154	4	6	Кирпич строит.
2. Новгородский кирпичный завод № 3.	»	Новгор. Горсовета.	Б. Архиерейская мыза.	253	5	13	»
3. Кирпичный зав. № 2.	»	Новгор. Горсовет.	Дер. Колмово.	247	8	8	»
4. Боровская торфоразработка.	»	Новгор. Земупр.	Ст. Борок. Окт. ж. д.	40	2	6	Торф.
5. Городищенский Лесопильный зав. Новгородского Промкомбината.	»	Новгор. Горсовет.	Ст. Городище.	30	2	3	Пиломатериал.
6. Финевский клепочный завод.	Кооп. пром.	Новлескустаресоюз.	Д. Финев Луг.	49	15	4	—
7. Селогорский клепочный завод.	»	Селогорская Куст. артель.	С. Селогора.	100	4	13	Ящичная тара.
		Итого		873	40	53	

Мелкая промышленность была представлена по данным кустарной переписи 1929 г. 2.024 промысловыми единицами с 2.775 участниками производства. Из гнезд кустарной промышленности в районе находятся: Гузинское гнездо груб. изделий из дерева (383 пром. един. с 493 участн.), Пятилинское гнездо дерев. изд. для транспорта (75 пром. един. с 92 участн.), Егловское гнездо бондарная груб. издел. (332 пром. един. с 439 участн.). Шолоховское корзиночное (196 пром. един. с 425 участн.), Поддубское корзиночное гнездо (53 пром. един. с 74 участн.), Горно-Маринское гнездо по добыче камня (121 пром. един. с 243 участн.) и Гвоздецкое сетевязальное гнездо (55 пром. един. с 132 участн.).

Торговля. На 1 января 1930 г. в сельских местностях, присоединенных к г. Новгороду имелось 72 торговых заведения, из них государственных 9, кооперативных 56 и частных 7 заведений. Торговый оборот района составил за 1928-29 хоз. год 3.033,8 тыс. рублей, в том числе на обобществленный сектор приходилось 2.786,2 тыс. рублей.

Кооперация. В пределах сельской территории находятся: 47 отделений райпо, 17 поселковых товариществ, 8 артелей по обработке дерева: Селогузско-Пятилинская, Заклинская, Финевская, Водицкая, Селогорская, «Путь Кустаря», Любуницкая, Заболотная, артель «Известь», Мясоборское лесозаготовительное т-во, Долговская и Б. Замошская бондарные артели, Шолоховская корзиночная артель, кузнечная артель «Победа».

Железнодорожный и гужевой транспорт. Сельскую территорию пересекают 3 линии Октябрьской жел. дороги: Чудово—Новгород—Старая Русса, Луга—Новгород и Ленинград—Слуцк—Новгород с общим протяжением в пределах района в 160 *км.* Крупнейшей станцией является (после Новгорода) Рогавка (75,8 тыс. *т*). Параллельно железной дороге Чудово—Новгород территория пересекается Московским шоссе, которое минуя Новгород отклоняется на юго-восток. Значение Новгорода как узла пересечения гужевых дорог большое. От Новгорода дороги расходятся на дер. Черное, Чолово, Подберезье, Муравьевские казармы и на Старую Руссу.

Водные пути. На юге сельские местности прилегают к оз. Ильмень. Наиболее крупной рекой является Волхов, образующий около Новгорода рукав Малый Волховец. На юго-востоке района протекает р. Мста, соединяющаяся с Волховом Сиверсовым каналом. В Малый Волховец впадает р. Вишера, которую Вишерский канал соединяет с р. Мстой. По территории протекают притоки Волхова Пидьба, Кересть, Робейка и Полисть. В Кересть впадают Ильменка, Трубица с Рогавкой, Горенка и Ереша. В оз. Ильмень вливается река Веряжа, Веренда и Змейка. Общее протяжение сплавных рек 291 *км.*

Связь. В пределах сельских местностей, присоединенных к г. Новгороду находятся 13 почт.-телегр. учреждений (5 штат. агентств—Кречевицкие Казармы, Муравьевские Казармы, Подберезье, Рогавка, Село Гора, 7 нешт. агентств—Болотная, Ермолинская, Ильмень, Мясной Бор, Островок, Трясово, Борок).

Народное образование. *Школьная сеть* сельских местностей состоит из 80 школ соцвоса. Во всех школах в 1929-30 уч. году было 4.832 учащихся.

Детских учреждений нет. Из числа *профессиональных* учреждений в 1929-30 г. находились елсдующие 5 учебно-показательных мастерских: кройки и шитья—сел. Старое Ракомо, вязальная мастерская—с. Юрьево, сапожная мастерская—сел. Юрьево, Хутыньская учебно-показательная мастерская—сел. Хутынь, мастерские при Дервяницком детском доме—Дервяницы. Во всех мастерских в 1929-30 уч. году обучалось 154 учащихся.

Политико-просветительная работа ведется 14 избами-читальнями, 1 библиотекой, 1 клубом. Кроме того в пределах сельского района нахо-

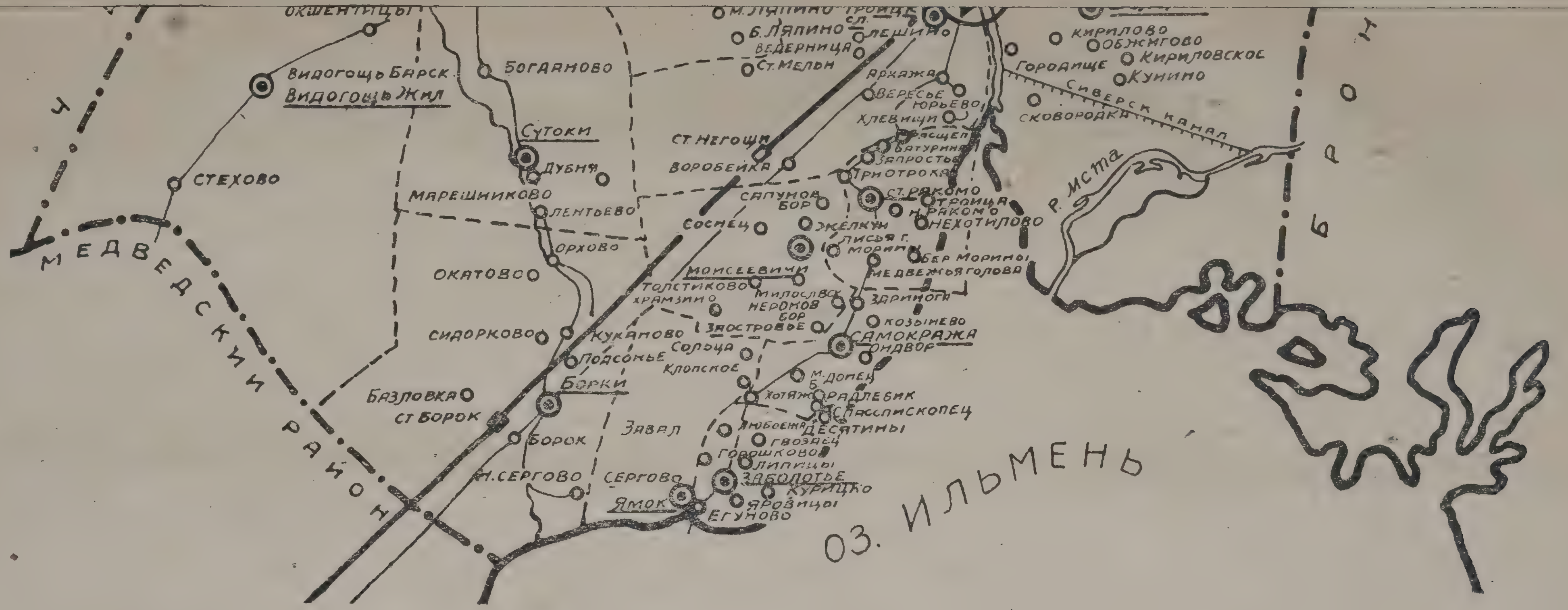
ОЗ. ИЛЬМЕНЬ
МЕДВЕДСКИЙ РАЙОН
Р. Мста
Сиверск канал
Видогощь Барск
Видогощь Жил
Стехово
Окшентицы
Богданово
Сутоки
Дубня
Марешниково
Лентьево
Орхово
Окатовсо
Сидорково
Базловка
Ст Борок
Боркu
Борок
Н. Сергово
Сергово
Ямок
Егуново
Зазал
Подсомье
Кукамово
Солоца
Клопское
Ст. Негощи
Воробейка
Сосмец
Сапумов Бор
Моисеевичи
Толстиково
Храмзино
Неромов Бор
Зностровье
М. Ляпино Троица
Б. Ляпино
Ведерница
Ст. Мельн
Лешино
Архажа
Вересье
Юрьево
Хлевищи
Батурина
Запростье
Триотрока
Ст. Ракомо
Троица
Н. Ракомо
Нехотилово
Желкун
Лисья г.
Бер Моримы
Медвежья голова
Заринога
Козынево
Самокража
Ондвор
М. Домен
Хотяж
Радлебик
Спасспископец
Десятины
Любоежа
Гвоздец
Горошково
Липицы
Заболотье
Курицко
Яровицы
Кирилово
Обжигово
Кириловское
Кунимо
Городище
Сковородка

КАРТА НОВГОРОДСКОГО РАЙОНА

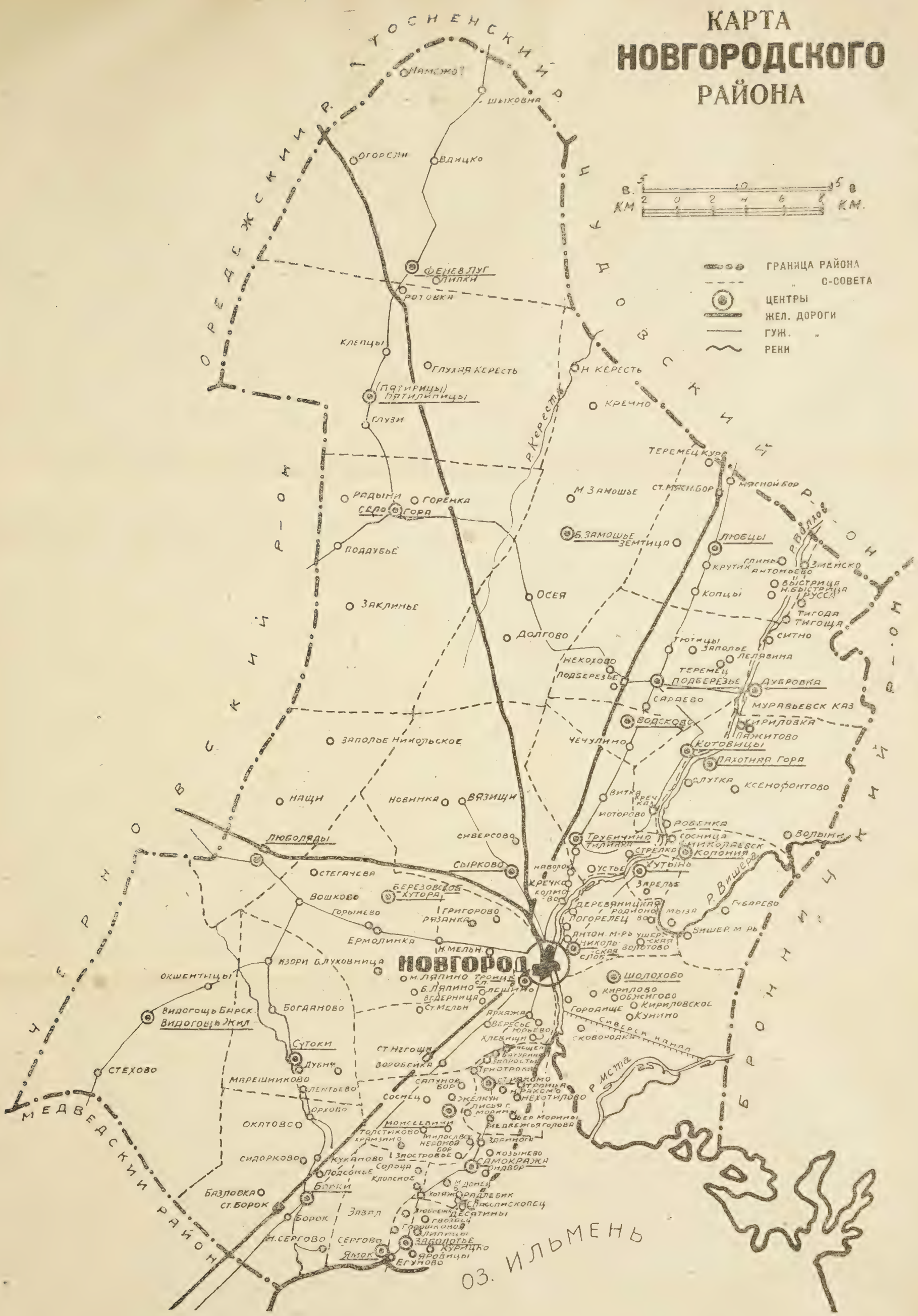

дится с.-хозяйственная болотная опытная станция с опорным мелиоративным пунктом (близ дер. Бяжицы).

Грамотность. Среди населения сельской территории, присоединенной к г. Новгороду в возрасте 8 лет и старше число грамотных составляло по переписи 1926 года 67,6%.

Здравоохранение. Из учреждений здравоохранения в пределах сельской территории, присоединенной к г. Новгороду, находятся:

Наименование лечебных учреждений.	Местонахождение.	Персонал.		Число коек.
		Мед. врачи.	Средн. медперс.	
Селегорский врач. участок	село Гузи	1	2	—
Подберезский » »	» Подберезье	—	2	—
Трясовский фельдш. пункт	» Трясово	—	2	—
Пункт первой помощи Судостр. верфь «Сюпки» Водн. Тр.	—	—	1	—
Пункт перв. помощи балластного карьера Жел. дор. тр.	дер. Мостки	—	—	—
Пункт перв. помощи Кречевицкой ветки Жел. дор. тр.	» Моторово	—	—	—
Роговский пункт перв. помощи Ж. д. тр.	ст. Роговка	—	—	—

Город Псков и присоединенные к нему сельские местности.

а) г. Псков.

Город Псков расположен при впадении р. Псковы в Великую на пересечении железных дорог Псков—Гдов — Поля, Псков — Остров, Псков — Полоцк, Псков — Бологое. Расстояние до Ленинграда 274 км. При ликвидации округов, к городу был присоединен б. Псковский сельский район с административным подчинением его сельсоветов псковскому горсовету, пополненному представительством сельских местностей.

Город Псков второй после Ленинграда по величине город области и хозяйственный центр ее юго-западной части. Расположенный на прекрасных транспортных путях при значительном железнодорожном узле, г. Псков является крупным льнозаготовительным и значительным развивающимся промышленным центром. Богатое историческое прошлое города отражено рядом сохранившихся памятников русской старины.

Население. Население г. Пскова на 1 января 1930 г. исчислялось в 49.700 человек. По национальной принадлежности среди населения города русские составляют 87,3%, латыши 3,8%, евреи 3,1%, поляки 2,0%, эсты 1,5%, немцы 0,7% и прочие 1,6%.

Промышленность. *Цензовая промышленность* в г. Пскове представлена в районе 16 действующими заведениями: (см. табл. на след. стр.).

Торговля. На 1 января 1930 г. торговая сеть гор. Пскова состояла из 276 заведений, из них государственных было 58, кооперативных 155 и частных 63 заведения. Торговый оборот Пскова за 1928-29 хоз. год составил 35.638,8 тыс. рублей, в том числе на обобществленный сектор приходилось 33.080,8 тыс. рублей.

Кооперация. В Пскове, находятся: Псковское райгорпо, Райльносоюз, Раймолживсоюз, Объединение инвалидов, Псковокоопромсоюз, Псковское рыбтоварищество, Псковская охотрыбартель, отделение Коопкниги, Жилищсоюз и 13 промартелей: «Труд» (часовая), «Красный Швейник». «Пламя» (кожевенная), «Обувщик» (сапожная), «Красный Механик» (слесарная) «Спайка» (драночная) «Красный химик», «Гигиена» (парикмахерская) «Клара Цеткин» (прачечная), «Светопись» (фотография) «Детский Мир» (муз. инструменты) «Псковотекстиль», «Псковский Строитель».

Железнодорожный и гужевой транспорт. Псков является крупным железнодорожным узлом, в котором скрещиваются ряд линий Октябрьской железной дороги. Псков соединяется железнодорожным путем с Ленинградом, с Рыбинском, с Белоруссией (Псков-Полоцк), на юго-запад проложена дорога через Остров на Режицу и, наконец, на север ведет дорога Псков-Гдов. Грузооборот г. Пскова в 1928/29 г. составил 173,0 тыс. *т*. К Пскову стягиваются важнейшие гужевые пути западной части Области. От Пскова дороги направляются: на северо-восток в направлении на Лугу, на юго-восток на Карамышево, Славковичи, к югу от Пскова ведут две дороги, параллельно железнодорожным линиям (на Остров и Красные Пруды), на запад Пскова ведет целая сеть дорог к границе и в Палкинский район, на север проложена дорога на Гдов.

Водные пути. Значение г. Пскова, как пристани, характеризует грузооборот в навигацию 1929 г., составивший 92,0 тыс. *т*.

Связь. Псков, как б. губернский и окружный центр естественно хорошо связан с областью посредством почты, телеграфа, радио и междугородного телефона (3 минуты обыкновенного разговора 1 р. 10 коп.).

Наименование предприятий	Форма подчинения	Владелец.	Списочное число на 1/VII-30 года			Главные изделия.	Примечание
			Рабоч.	Мл. обсл. перс.	Служ.		
1. Завод сельско-хоз. машин «Металлист».	ВСНХ местн.	Союзсельмаш.	584	21	58	С.-х. машины.	
2. Механические ремонтно-тракторные мастерские.	Кооп. с.-х.	Льносоюз.	133	1	16	Ремонт тракторов.	Свед. даны на 1/VI—30 г.
3. Лесопильн. завод им. Урицкого. . . .	ВСНХ РСФСР	Трест Фанер-Двинолес.	125	19	21	Ящечные доски.	
4. Маслобойный завод «Знамя Труда».	Кооп. с.-х.	ОСМХ, аренд. Льносоюз.	26	1	7	Масла растит. и жмыхи.	
5. Спиртоводочный завод № 6.	Нарк. СССР.	Центроспирт.	43	3	18	Хлебное вино. Столовое вино.	
6. Псковский пивоваров	Кооп. пром.	Псковский Куст. Промсоюз.	8	2	4	Пиво.	
7. Пекарня Псковского ЦРК	Кооп. потреб.	ЦРК.	78	11	12	Хлеб и булки.	
8. Хлебопекарня, пр-во конфект и колбасное пр-во.	Кооп. пром.	Артель инвал. «Труженик».	73	14	8	Хлеб.	
9. Кожзавод «Пролетарий».	ВСНХ местн.	Ленинградский Кожтрест.	827	28	78	Кожи.	
10. Псковская сапожная мастерская артели «Обувщик». . .	Кооп. пром.	Псковопромкожсоюз.	163	11	1	Разная обувь.	
11. Ф-ка Шпагат им. Калинина. . . .	ВСНХ местн.	Ленинградский Пеньковый трест.	518	12	31	Льняная пряжа и шпагат.	
12. Кооп. арт. «Кр. Швейник».	Кооп. пром.	Кооп. артель Кр. Швейник.	88	—	5	Готовые платья, головные уборы трикотажн. изд.	Св. даны на 1/III—30 г.
13. Коллектив швейников	Проч. гос.	Объединен. Коллектив.	163	2	1	Одежда.	Св. даны на 1/V—30 г.
14. Типография издательства «Псковский Колхозник»	»	Горсовет.	87	5	6	Набор и печать	
15. Псковская Электростанция	»	Горсовет.	101	8	24	Электроэнергия.	
16. Водопровод. . . .	»	»	18	—	3	Вода.	
Итого по г. Пскову .	—	—	3035	138	293	—	

Мелкая промышленность г. Пскова по данным переписи 1929 г. была представлена 1058 промышленных единиц. с 1692 участниками производства.

Бюджет. Самостоятельный бюджет г. Пскова на 1930/31 г. составляет 2937,7 тыс. рублей, при чем пособие из фонда регулирования выражаются 2015, 6 тыс. рублей.

Народное образование. *Школьная сеть* г. Пскова состоит из 6 школ семилеток, 2 школ девятилеток, 1 школы II ступени, 1 школы вспомогат. подростков и 1-ой школы для дефективных детей. Во всех школах г. Пскова в 1929/30 уч. году было 5.141 учащихся. Из числа *детских* учреждений в г. Пскове находятся: 22 деточага и 4 детдома.

Учреждения *профессионального образования* и подготовки кадров в г. Пскове представлены: Педтехникумом г. Пскова, учащихся в котором в 1929/30 г. было 458 чел. Землеустроительным техникумом с числом учащихся—292 чел. Сельскохозяйственным техникумом льноводства и льнообработки—учащихся 167 чел., школой сельского огнестойкого строительства, школой музыкального образования, ФЗУ при фабрике металлист, ФЗУ при фабрике «Шпагат», Учетно-производственной мастерской СПОН, Окружной школой ученых санитарок, курсами медсестер запаса и Базой строит. ученичества ЛИТ. Во всех учреждениях профобра в 1929/30 уч. году было 1529 учащихся.

Политико-просветительная работа г. Пскова ведется 7 клубами, 2 библиотеками, 1 домом

просвещения и 1 домом крестьянина. В городе Пскове находятся: Музей Революции, Окружной музей историко-художественный и краеведческий и Музей здравоохранения.

Грамотность. Среди населения г. Пскова в возрасте 8 лет и старше по переписи 1926 года число грамотных составляло 83, 8%.

Здравоохранение. Из учреждений здравоохранения в районе находятся.

Наименование лечебных учреждений.	Персонал.		Число коек.	Число зубврачей.
	Медиц. врачи.	Средний медперс.		
1-ая Окружн. Советская больница с амбулаторией	13	52	270	—
2-ая Гор. Советская больница с амбулаторией	6	21	75	—
Б-ца при Домзака с амбулаторией	2	6	50	1
33 врачебный участок Окт. жел. дор. с амбулаторией	9	12	50	2
Центр. поликлиника им. Соловьева	13	9	—	7
Псковская райамбулатория	3	4	—	1
24 врачебный участок Водного транспорта	—	1	—	—
Ершовский » » »	—	1	—	—
Пункт первой помощи при лесопильн. з-де им. Урицкого	—	3	—	—
» » » инвалидн. артели Труженник	—	1	—	—
» » » при учебно-строительн. базе ЛИТ'а сезон.	—	2	—	—
Пункт первой помощи при кожзаводе	—	1	—	—
» » » » ф-ке Шпагат	—	2	—	—
» » » » з-де Металлист	—	2	—	—
Пункт помощи на дому	5	1	—	—
Скорая помощь	—	4	—	—
Туберкулезный диспансер	3	6	—	—
Кожно-венерологический диспансер	4	4	—	—
Детский костный санаторий	1	6	40	—
Детская профилактическая амбулатория	10	5	—	2
Консультация для женщин и детей	4	4	—	—
Консультация для детей жел. дор. тр.	1	1	—	—
Дом магери и ребенка имени Калинина	1	8	80	—
Дом ребенка им Великой Октябрьской революции	1	6	35	—
Санитарно-эпидем. организация	9	7	—	—
Окружная санитарно-бактери лаборатория	1	3	28	—
Дезучреждение (изоляцион. дом)	—	1	—	—
» (отряд) жел. дор. тр.	—	2	—	—
Музей здравоохранения им. X Сов. Медицины	1	—	—	—
Зубопротезная мастерская	—	3	—	1
Бюро врачебной экспертизы	3	—	—	—
Судебно-медицинская экспертиза	5	—	—	—

Кроме того в Пскове 3 аптеки, 1 аптечный склад, 3 маг. сан. и гигиены и 3 яслей.

Путь следования Из Ленинграда железной дорогой до ст. Псков Окт. ж. дор. Отправление поездов с Варшавского вокзала.

Сведения об учреждениях.

Горсовет, гор. Псков, Некрасовская ул, «Дом Советов», тел №№ кабинет предс.—51, секр.—133, общ. канц.—211, ОНО—344, ГКО—575, план.-стат. бюро—149, торг-отдел—401, Адмотдел—158, Нач. Адмотдела—157, Горфо—8,150, Здравотдел—49, Земотдел—174.

Президиум. Предс. Фирсов, И. Г., зам. предс. Рытов, В. А., Дегорский, А. Д., секр. Мельников, Г. А., члены: Алексеев, Иванова, М. И., Галковский, Н. С., Ефремов, И. В., Зверева, Е. В., Глиндзин, Я. Я., Грасс, П. Я., Антонов, А. Ф., Иванов, Н. И., кандидаты: Ефремов, Т. Е., Стальнов,, И. П., Кириллов, А. И., Сафронов.

Завед. Отделами и частями Горсовета: Орготдел—зав. Андреев, М. А., план.-статбюро—зав. Андреев, И. К., Горфо—зав. Глиндзин, Я. Я., Коммун. хоз.—зав. Дегорский, А. Д., РКИ—зав. Грасс, П. Я., Горздравотдел—зав. Сафронов, Ф. С., ОНО—зав. Зверева, Е. В., Адмотдел—нач. Траутман, инсп. угрозыска Ершов, инсп. торговли Утрецкий, Н. А., инсп. труда и промышленности Богданов, инсп. пож. охраны и нач. пожарной команды Богданов, собес—техн. сотр. Репина, инсп. Госстраха Виткевич, инстр. физкультуры Шувадов.

Специалисты в Отделах и частях Горсовета: гор. инж. Любарский, А. А., техники: Розов, И. К., Вейнберг, А. М., Редькин. Шилов, А. И., Васильев, П. И., пом. техника Скворцов; бухгалтеры: Крюгер, Н. А., Витушкин, С. П., Андрушкевич; пом. бухг. Шпаковская. О. А.; агроном Гвоздев, В. И., пом. агронома Иванов, А. В.; ветврач Былинский.

И. Н.; райлесовод Соколов, В. Г.; райземустроитель Кыреварес, К. П.; горзем устроитель Стражев, В. М.; гормелиоратор Никифоров, А. С.; уч. ветврач Преображенский; ветфельдшер Артюховский.

Райком ВКП (б), «Дом Советов», т. №№ 190, 285.

Райком ВЛКСМ «Дом Советов», т. № 260.

Прокуратура, «Дом Советов», т. № 28, прок. Ларцев, П. К., секр. Митрофанов, ст. следователь Бондаран, А. И., нар. след. Калинин, П. А.

Нарсуд, Некрасовск., № 6, т. № 95, нар. судьи: Шавитов, П. Д., Иванов, Т. И., Бодаш, Х. И., Петров, Н. П., Благовещенский, П. В., Суслен-никова, М. П.

Суд. исполнители: Грассман, А. Х., Поварк-кова, А. А.

Нотариальная контора, «Дом Советов», т. № 191, нот. Беляев, А. В., зам. Пеонов, Н. О.

Райотдел Связи, Советск., № 7/9, т. №№ 230 116, 54, зав. Васильев, М. В.

Почтовые пункты: Отдел Связи, Советск., № 7, т. № 237 (с 9—16 ч.), зал вокзала, т. № 246 (круглые сутки), при «Д. Сов.», Некр. ул., т. № 204 (с 9—16 ч.), на телеграфе, Советск., № 7, т. № 126 (с 16 ч. до 9 след. дня).

Телеграфные пункты: телеграф, Сов., № 7 (круглые сутки), вокзал (кр. сутки), при «Д. Сов». (с 9—16 ч.).

Телефонные пункты: Гор. телеф. станция, Советск., № 41 (кр. сутки), на телеграфе, Сов., № 7 (кр. сутки), на вокзале (кр. сутки), при «Д. Сов.» (с 9—16 ч.), на почте (с 9—16 ч.).

Псковский радио-узел, Советск., № 7.

Ценр. поликлиника, «Дом Советов», зав. врач Киселев, А. К.

Тубдиспансер, «Дом Советов», зав. врач Лебедев, И. И.

Вендинспансер, «Дом Советов», зав. врач Гинзбург, И. М.

Райгорамбулатория, Окт. ул., № 21, зав. врач Додонов.

Детпрофамбулатория, Советск., № 40, зав. врач Ревутская.

Консультация Матмлада, Окт., № 41, зав. врач Лазарева.

Центр. детясли, Окт. № 47, зав. врач Лазарева.

Районные ясли № 1, ул. Поземского, № 47, зав. врач Савина.

II Сов. больница, Кузнецкая, № 1, зав. врач Калашников.

Районные ясли № 2, Интерн. ул., № 40.

Нервно-псих. диспансер, «Дом Советов», зав. врач Светличный.

I Сов. больница, Больничная, № 1, зав. врач Эйдельман.

Амбулатория, зав. врач Абрамович.

Музей Здравоохранения, «Дом Советов», зав. Вилгом.

Медпункт зав. «Пролетарий», Интерн., № 1, врач Кулачковский.

Медпункт зав. «Металлист», Пролет., № 15, врач Кимбаровский.

Медпункт зав. им. Урицкого, Выползова слоб, № 11, лекпом Паркевич.

Медпункт ф-ки «Шпагат», ул. Поземского, № 22, врач Михайлова.

Пастеровский пункт, Интерн., № 46, зав. врач Додонов.

Изоляционный дом, лекпом Васинов.

Детдом Окт. Революции, Интерн., № 57, врач Розкина.

Дом Матери и Ребенка, Краснознамен. наб., № 15 врач Жагулла.

1-й детсад, зав. «Пролетарий», Интерн., № 14, т. № 516.

2-й детсад, «Пролет. бульвар., № 1.

3-й детсад. Пролет. бульвар., № 18

4-й детсад, Ильинская, № 3.

Жел.-дор. детсад. Вокзальная ул.

Латышск. детсад, Некрасовск., № 26.

Еврейск. детсад, Октябрьская, № 16.

Детсад ЦРК, Пролет, бульвар, № 1.

Детсад Кустпромсоюза, Запсковье, Ильинск. пл.

Детсад им. 8 Марта, Запсковье, Ильинск. пл.

Детсад им. Калинина.

Детсад принудбюро, Пушкинская ул.

Детсад «Новый Быт», Советск., № 40.

Детсад «Металлист», Пролет. Бульвар.

Детсад артполка, «Пролет. бульвар.

Детсад «Бедняк», Выползова, № 6.

Детсад «Пскович». Советск., № 44.

Детсад ДРП, Комсомольск. ул.

Детсад-детплощадка № 1 ЦРК.

Детсад им. Дзержинского, Пушкинск. ул.

Детсад ОГПУ, Советск. ул.

Детсад им. Ленина, ул. Ленина.

Центр. детдом, Пролет. бульв., т. № 353.

Латышск. детдом, ул. Калинина, № 1.

Приемн.-распределитель, Некрасовск., № 15. т. № 555.

1-я школа 7-летка, ул. Калинина, № 5, т. № 249, зав. Розенберг.

2-я школа 7-летка, Комсом. пер., № 2, т. № 566, зав. Грановская.

4-я школа 7-летка, Пролет. бульв., № 1, т. № 553, зав. Лаврова.

Школа 7-летка, Запсковье, Ильинск. ул., т. № 558, зав. Вендель.

Латышская школа 7-летка, Некрасовск., № 26, т. № 568, зав. Легздин.

Еврейская школа 7-летка, Октябрьск., № 16 зав. Пупко.

Вспомогат. школа, ул. Единства, № 7, т. № 559, зав. Павлов.

Школа глухонемых, ул. 1 Мая, т. № 585. зав. Крузе.

Школа ФЗУ ф-ки «Шпагат», Запсковье, ул. Поземского.

Школа ФЗУ зав. «Металлист», Пролет. бульв., т. № 324.

Педтехникум, ул, К. Либкнехта, № 6, т. № 210.

Земтехникум, ул. Гоголя, № 7, т. № 433.

Техникум льноводства, Кресты, т. № 336.

Вечерняя школа взрослых, ул. Гоголя, № 19. т. № 562, зав. Лузгин.

Совпартшкола, Красноармейская наб., № 7, зав. Никифоров.

Школа сельстроя, ул. Единства, № 11.

5-я ж.-д. школа, Крест. шоссе, зав. Широков.

6-я ж.-д. школа, Сов. ул., зав. Карпов.

8-я школа, 2-ая Красноарм. наб.,

Профшкола, Окт. ул., Дом. Юн. Пионеров, зав. Теплякова, И. А.

Школа Крест. Молодежи, о. Залит.

Базы строит. ученичества, Некрасовск., № 7, т. № 530.

Медтехникум, Советск., № 52, зав. Бродская.

Учебно-произв. мастерские СПОН, ул. Калинина, № 1, т. № 571, зав. Назаров, Н. А.
Центр. библиотека, Некрасовск. ул.
Детск. гор. баблиотека, Октябрьск., № 35, т. № 180, зав. Павлова, Н. П.
Нар. Дом им. Пушкина, Пушкинск. ул., зав. Путяков.
Кино «Коммуна», Пушкинск. ул.
Кино «Авиатор», Профсоюзная ул.
Кино «Аврора», Пролет. бульвар.
Клуб «Труд». Окт. ул. № 14.
Клуб им. Калинина. Сов. пл., № 5, зав. Высоцкий.
Клуб «Искра», Советск., № 54.
Клуб им. Ленина, жел. дор.
Клуб Строителей, ул. Ленина.
Клуб им. Дзержинского, Советск., № 21.
Клуб N полка.
Псковская межрайонная база «Союзкино», Пушкинск., № 9, т. № 264, зав. Иванов, В. И.
Псковское Отд. Госбанка, Окт. № 18, т. №№ 9, 10, 240, упр. Захаров, В. Г.
Предст-во Лнгр. Обл. Комбанка, «Дом Советов», т. № 229.
Районное Кредитное Т-во, «Дом Советов», т. № 97, предс. Биман, Р. И.
Жилищсоюз, гор. Псков «Дом Советов» тел. 1-87. Предс. Правл. Науман.
Межсоюзное Объединение Складочн. и Транспорт. Экспедиционного дела «Союзтранс» гор. Псков Интернациональная ул., д. 31, тел. 50., зав. т. Садовников А. В.
Огородный рабкооператив «Рабочий Путь», г. Псков «Дом Советов», комн. 8, тел. 3-71,—зав. Корпенчин, И. Т.
Союз Плодоовощ, Псковская Межрайонная контора, г. Псков Дом Советов, ком. 184, тел. 3-48, зав. Тиханов П. М.
Плодоовощсоюз, г. Псков, Дом Советов, тел. 5-23 зав. тов. Федотов.
Псковская контора «Центромелиострой», «Дом Сов.», т. № 477, зав. Закис, А. И.
Контора Акц. О-ва «Продукт», ул. Калинина, № 28, т. № 72, зав. Каляс, Э. И.
Контора «Совколхозстрой», «Дом Сов», т. №№ 363, 373, зав. Тимофеев, А. Т.
«Трактороцентр» «Дом Советов», зав. Микит, А. Я.
Дорожное управление, «Дом Сов.», зав. Крастынь, К. Я.
Изд-во, тип. «Псковск. Колхозник», Советск., № 11, т. № 164, зав. Дахман, Б. Е.
Редакция газ. «Псковск. Колхозник», Профсоюзн., № 3, т. №№ 101, 569, отв. ред. Завилович, Н. А.
Псковск. Лесоустроительная партия, «Дом Сов.», зав. Романовский, В. А.
Уполн. «Союзмолоко», «Дом Сов.», Федотов, С. Ф.
Райсовет О-ва Пролет. туризма, Некрасовск., 32, т. № 345, зам. предс. Батуро, В. И.
Псковская таможня, Пролет. бульв., № 14, т. № 12, рук. Плевков, И. И.
Загот. пункт Лнгр. Обл. конторы ВКО., Рыбный ряд, № 8, т. № 271, зав. Вихтер, М. С.
Уполн. Лнгр. Отдел. «Мосторга», Советск., № 6, Михайлов, И. И.
Контора «Союзптицепродукт», Плехановск. пер., № 22, т. № 449, зав. Шурин.
Районная Контр. Семенная станция № 7, «Дом Сов.», зав. Харлов, М. М.
Псковск. Учлеспромхоз, Интерн., № 53, т. № 314, зав. Григорович, А. Г.
Псковск. пункт Акц. О-ва по борьбе с вред. в с. х., «Дом Сов.», т. № 174, зав. Волков, С. М.
Уполн. Общ. упр. строит. коитроля, «Дом Сов.», т. № 165, Гольвер, Г. И.
«Госшвеймашина», Октябрьск., № 23.
Псковск. Отдел. Обл. Архивн. бюро, Сов. пл., № 7, т. № 365, зав. Розенбек, К. К.
Кожзавод «Пролетарий», Интерн., № 1, т. №№ 517, 444, 327, зав. Пучков, А. П.
Зав. «Металлист», Пролет. бульв., т. №№ 128, 339, 342, зав. Носов, М. С.
Ф-ка «Шпагат», ул. Поземского, № 22, т. №№ 543, 305, 308, 231, зав. Безносиков, Ф. С.
Маслобойн. зав. «Знамя Труда», ул. Энгельса, т. № 247, зав. Пашкин, Ф. М.
Спиртоводочный завод, Пролет. бульв., т. № 336, зав. Легачинский, Н. С.
Пивной склад «Ленсельпром», Выползова, № 13, зав. Лерх, К. Я.
Лесозавод им. Урицкого, Выползова, № 11, т. № 380, зав. Кириллов, Г. К.
Завод колесной мази «Хими», ул. Поземского, № 76, т. № 487.
Госметр, ул. К. Маркса, № 22, т. № 549.
Палата мер и весов, Пушкинск., № 24, т. № 429.
Псковск. торфоуправление, Пролет. бульв., № 14, т. №№ 447, 498, 521, дир. Петров, М. П., зам. инж. Голубев, И. Г.
Трест. «Коммунальщик», Сов. пл., № 6, т. № 315, зав. Иковник, Л. А.
Упр-ние Электропредприятиями, Кислинск. пер., № 2-а, т. №№ 114, 340, 280, 368, 294, зав. Маховиков, Д. П., зам. инж. Пашулевич, Э. И.
«Ленинградспирт», Пролет. бульв., № 12, т. № 574, зав. Яковлев, А. Н.
Сгроительство льночесальной ф-ки, Гдовск. тракт, т. № 329, инж. Клопатовский, И. С.
Отделение треста «Ленсельпром», Советск. № 48, т. № 252, зав. Мамаев, И. И.
Псковск. трудовая исправительная с.-х. колония, Некрасовская, № 52, зав. Ульрих, Я. П.
Профорганизации: *Райпрофсовет*, «Дом. Сов.», т. №№ 57, 30, предс. Антонов; *зк зав. «Металлист»*, т. № 342, предс. Петровский; *зк зав. «Пролетарий»*, т. № 327, предс. Васильев; *фк ф-ки «Шпагат»*, т. № 231, предс. Авдеева; *зк зав. им. Урицкого*, т. № 161, предс. Педаяс: *зк Спиртозавода*. т. № 336, предс. Папишина; *мк Электростанции*, т. № 320, предс. Шорохов; *мк железнодор.*, предс. Григорьев; *грк № 43 совторслужащих*, Окт., № 50, т. № 481, предс. Иванов; *грк медсантруд*, Краснофлотск., пер., т. № 443, предс. Платонова; *грк пищевкус*, Советск., № 10, т. № 228, предс. Резгал; *грк рабкомхоз*, Советск., № 40, т. № 439, *мк Госбанка*, т. № 9, предс. Руликов; *грк рабис*, Пушкинск., т. № 264, предс. Иванова; *мк Адмотдела*, Рижское шоссе, № 2, т. № 81, предс. Соколов; *грк № 41 совторслужащих*, «Дом Сов.», т. № 203, предс. Максимов; *грк строителей*; Октябрьск., № 22, т. № 501, предс. Новоселова; *грк нарпит*, «Дом Сов.», т. № 510, предс. Болт; *райрабочком сельхозлесрабочих* «Дом Сов.», предс. Соколов; *мк райгорпо*, «Дом Сов.», т. № 458, предс. Щепилло; *мк печатников*, Советск. ул., т. № 164; *мк связи*, Советск., ул., т. № 122, предс. Богданов; *учком ж.-дор.* «Дом Сов.», т. №№ 267, 260; *мк Госпароходства*, т. № 56; *мк местного транспорта*, Интернацион. ул., № 50, т. № 335, предс. Пуце.

б) Сельские местности.

Присоединенная к Пскову сельская территория (б. Псковский район) примыкает с запада к Псковскому озеру и государственной границе СССР с Эстонией, а на остальном протяжении границ смежна с севера с Середкинским и Новосельским, с востока с Карамышевским и Словковским и с юга с Палкинским и Островским районами.

Крупный приграничный, расположенный вокруг значительного железнодорожного узла на хороших водных путях льноводный район с заметным развитием кустарной промышлен.

Территория сельских местностей, присоединенных к г. Пскову, занимает 1671 *кв. км.*

Население сельской территории на 1 января 1930 года исчислилось в 79600 человек. В пределах района находится 884 сельских населенных пункта. На 1 *кв. км.* территории района приходится 47 жителей.

По национальней принадлежности среди населения района русские составляют 99,4%, латыши 0,2%, эсты 1,2%, поляки 0,1%, прочие 0.1%.

Административное устройство. К Пскову присоединены следующие 28 сельсоветов:

№№ по порядку	Наименование сельсоветов	Центр сельсовета	Расст. до РИК'а в *км*	Число населен. пунктов
1	Амосовский	с. Писковичи	8	15
2	Б. Жезловский.	ст. Торошино	25	42
3	В. Галковский	Носовщина	7	20
4	Великопольский.	с. Елизарово	27	22
2	Вороненский	н. Черски	27	44
6	Ворошиленский.	Адворицы	27	15
7	Горбовский	Горбово	35	31
8	Завеличенский	Гнилище	1	26
9	Залитский	с. Залит	25	3
10	Каменский	Сафоново	8	49
11	Кисловский	Кислово	6	31
12	Клишовский	Любятово	3	38
13	Корловский	с. Корлы	22	25
14	Краснопрудский.	Кр. Пруды	35	43
15	Лиховский	Лихово	25	33
16	Мелеховский	Мелехово	30	35
17	Москвинский	Москвино	25	46
18	Ольгинопольский	Чужбино	18	31
19	Остенский	б. Остенка	17	21
20	Погорельский	п. Стремутка	22	45
21	Рашневский	Рашнево	24	42
22	Рюжский	Горелый хут.	12	35
23	Савинский	Павлово	27	36
24	Сосновский	Сосново	2	39
25	Тупицкий	Тупицы	15	19
26	Тямшанский	Тямша	16	22
27	Цаплинский	Цаплино	12	47
28	Ядровский	Череха	7	29

Примечание. В связи с разукрупнением сети сельсоветов быв. Псковского р-на намечено вместо присоединенных к г. Пскову 28 сельсоветов образовать 32.

Сельское хозяйство. Общее число хозяйств в 1929 году составляло 15.843, из них в мае 1930 г. было коллективизировано 4,4%. На 1 сентября 1930 г. в пределах сельской территории находились следмющие колхозы: (см. табл. на след. стр.).

В пряделах сельской территории находятся:

Пор. №	Наименование сельсоветов	Местонахождение
	Совхозы:	
1	Щиглицы (отд. Н. Обр.)	Каменский с/с., быв. им. Щиглицы в 15 *км* от ст. Пскова
2	Приютино (инсп. мест закл.)	Завеличенский с/с., быв. им. Приютино, в 15 *км* от ст. Пскова
3	Петрово-Крыпцы (Льнотреста)	Б. Жезловский с/с., мест. Петрово-Крыпцы, в 6 *км* от ст. Торошино
4	Снятная Гора (Облстрахкасса)	Амосовский с/с., в 6 *км* от ст. Псков
5	Корытово (Отдел Здравоохран.)	г. Псков, Завеличье
6	Березка (Льнотехникум)	г. Псков
7	Кресты (Льнотехникума)	г. Псков
8	Стремутка	Погорельский с/с., опытн. с-х. в 16 *км* от ст. Псков
9	Учхоз Елизарово (Отд. Н. Обр.)	Великопольск с/с., Елизарово, в 8 *км* от Маслогостицы
	Ветпункты:	
1	Елизаровский	с. Елизарово, Великопольский с/с
2	Ланево-Горский	д. Ланева Гора, Рашневского с/с
3	Краснопрудский	д. Кр. Пруды, Краснопрудского с с
4	Лакомуевский	д. Лакомцево, Тямшанского с/с
5	Стремуткинский	д. Стремутка, Погорельского с/с
6	Городской врачебный участок и вет. уч.	г. Псков, Гоголевская ул. д. № 17
7	Окрветлечебница	Советская, 56
8	Окрветамбулатория	ст. Псков
9	Транспорт ный ветучасток	—
	Агропункты:	
1	Моглинский	д. Моглино, Каменс с/с
2	Хрлодовский	д. Холодово, Цаплинского с/с
3	Красно-Прудский	д. Кр. Пруды, Краснопрудского с/с
4	Ком. Сталина	с. Елизаветино, Вороненского с/с
	Машинно-конные	
1	Корловская	д. Корлы, Логазовского с/с
2	Тупицкая	д. Зуи, Тупицкого с/с

Площади главнейших угодий составляют: пашня 56.600 *га*, покос 34.000 *га*. Общая лесная площадь равняется 30.461 *га*, в том числе под лесами местного значения 10.030 *га*.

№№ по пор.	Наименование колхоза, их тип	Местонахождение.	Количество населения.	Количество земли в га.	Рабочие лошади (числ. обобщ. скот, знам. не обобществл.)	Крупный рогатый скот (коровы)
1	Ком. Им. Розовского . .	Каменский с/с, с. Камно	226	600,0	25	77
2	» Красный Пахарь .	Амосовский с/с, с. Грузино	93	333,0	8	55
3	» Социализм . . .	Мелеховский с/с, с. Назимово	65	208,0	6	46
4	» Сталина	Вороненский с/с, с. Елизавтино	213	471,97	28	50
5	» Путь Крестьянина.	Краснопрудский с/с, с. Шанибахово	133	333,79	25	30
6	» Красный Берег . .	Савинский с/с, с. Туховик	60	270,0	14	21
7	» Ячейка	Сосновский с/с, с. Пожелово	24	158,0	8	14
8	С/х Красная Кебь . .	Клешовский с/с, д. б. Кебь	103	240,0	12	9
9	артель. им. Калинина . .	» » с. Горнево	23	58,95	4	—
10	» Красный Октябрь.	Цаплинский с/с, с. Коромыслово	16	60,0	3	0/9
11	» Кр. Партизан . .	Лиховский с/с, с. Мишаново	795	1648,0	94	40/126
12	» Победа В/Галковская	В. Галковский с/с, с Межнаково	31	236,33	8	8
13	» Победа Яровская .	Ядровский с/с, с. Дубрачево	43	98,0	7	13/4
14	» Ленинский Призыв.	Б. Жезловский с/с, с. Торошино	10	360,0	1/5	0/6
15	» Труженик	Тупицкий с/с, с. Тупица	63	147,90	7	7/12
16	» Вперед Тупицкая .	Тупицкий с/с, с. Зуи	135	325,67	19	12/20
17	» Ворошилино . . .	Ворошилинский с/с, с. Дитятино	43	154,0	12	4/8
18	» Передовичка Ильича	Рюжский с/с, с. Афонасово	22	105,0	8	3
19	» Металлист . . .	Тямшанский с/с, с. Никольщино	35	97,5	7	3/8
20	» Вперед Москвинская	Москвинский с/с, с. Апросьево	25	44,67	4	7
21	» Искра	Логозовский с/с, с. Тупы	33	199,20	11	3/8
22	» Корловская . . .	» » с. Корлы	103	477,86	9	/23
23	» Путь Женщины .	Сосновский с/с, с. Сосново	57	56,9	7	2/7
24	» Прогресс	Сосновский с/с, с. Черняковичи	46	128,0	8	3/10
25	» Новая Жизнь . .	Мелеховский с/с. с. Подклины	28	36,0	2	3
26	» Согласие	Кисловский с/с, с. Першино	123	343,10	19	8/15
27	ТСОЗ Путь Ленина . .	Клешовский с/с, с. Любятово	24	59,0	3	1
28	» Б. Дужное . . .	Тупицкий с/с, с. Дуга	46	45,0	4	0/9
29	» им. Войково . . .	Москвинский с/с, с. Дмитрово	39	76,82	5	0/10
30	» Заря	Рашневский с/с, с. Ильина-Гора	39	45,74	6	0/11
31	» Восход	Рашневский с/с, с. Пузакова-Гора	16	21,0	4	0/3
32	Рыб. им. Залита	Залитский с/с, о. Залит	187	—	—	—
33	» Новая Жизнь . . .	» » о. Белова	154	—	—	—
	Итого		3.052	7439,40	378 обобщ. / 5 необобщ.	423 об. / 302 необ.

Промышленность. Цензовая промышлениость представлена в присоединении к Пскову сельской территории 9 действующими заведениями (см. табл. на след. стр.).

Мелкая промышленность была представлена по данным кустарной переписи 1929 г., 2080 заведениями с 2786 участниками производства.

Из гнезд кустарной промышленности в районе находятся: Станковское корзиночное гнездо (93 пром. един. с 102 участн.), Оленинское сапоговаленное (97 пром. един. с 110 участн.), Барабащинское корзиночное (94 пром. един. с 105 участн.), Подклиневское корзиночное (115 пром. един. с 136 участн.), Ваулинское столярное (61 пром. един. с 64 участн.), Купровинское сетевязальное (111 пром. един. с 189 участн.) и Приборокское гончарное гнездо (84 пром. един. с 128 участн.).

Наименование предприятий.	Форма подчинения.	Владелец.	Адрес.	Списочное число на 1/VII 1930 г.			Главнейшие изделия.	Примечание.
				Рабочих.	Мл. обсл. персон.	Служащ.		
1. Кирпичный завод «Череха» . . .	ВСНХ местн.	Лен. строител. объедин. ЛОСО	М. Череха	153	7	14	Кирпич строит.	
2. Кирпичный завод «Луковка» .	»	»	Д. Луковка	295	14	9	»	
3. Кирпичный завод «Лопатино» .	Пром. гос.	Псков. Горсовет, арендатор Правл. Окт. ж.д.	Д. Лопатино	171	4	4	»	
4. Кирпичный и известковый завод.	Кооп. пром.	Артель «Красн. Кустарь	Ст. Подборовье	200	2	10	»	
5. Известковый завод	Нарк. СССР	Правл. Окт. ж д.	Д. Лопатино	29	—	1	Извест негаш.	
6. Торфоразработка Псковско-Лопатинская	ВСНХ местн.	Трест Псковоторф-управление	Андрохиново	232	28	15	Торф	
7. Торфоразработка Подборовская	»	Трест Псковоторф	Черноковицы	139	14	8	»	
8. Торфоразработка «Кр. Пограничник»	Кооп. пром.	Торфяное т-во «Кр. Пограничник»	с. Пальц	217	3	3	»	
9. Пневская торфоразработка . . .	Проч. гос.	Рабочая. часть Псков. исправдом	Псковский р.	146	7	3	»	
10. Торфоразработка «Стремутка».	Кооп. пром.	Кооп. т-во «Стремутка»	»	—	—	—	—	бездейств.
			Итого .	1582	79	67	—	

Торговля. На 1 января 1930 г. в пределах сельской территории имелось 71 торговое заведение, из них государственных 10, кооперативных 47 и частных 14 заведений. Торговый оборот района за 1928-29 хоз. год составил 3902,8 тыс. рублей, в том числе на обобществленный сектор приходилось 3301,0 тыс. рублей.

Кооперация. В сельских местностях находятся: 73 отделения райпо, 54 поселковых товариществ, Волчеямская и Рюжская инвалидные артели и 6 промартелей: «строительные:» «Красный Кустарь» и Горняк, гончарные: «Заря» и «Бедняк», древообделочные: «Красная Заря» и Долгорепицкая.

Железно-дорожный и гужевой транспорт. Территория, присоединенная к Пскову, густо пересечена железнодорожными путями, скрещивающимися в Псковском узле, общее протяжение жел. дорог 159 *км* (о направлении см. данные по г. Пскову). Густая сеть грунтовых дорог местного значения покрывает территорию района и соединяет между собою главнейшие гужевые пути района, сходящиеся к Пскову.

Водные пути. Главнейшими водными путями являются оз. Псковское, омывающее северо-западную часть района, и река Великая. От устья до города Пскова Великая судоходна. Из притоков Великой, протекающих по территории крупнейшими являются реки Пскова, Череха, Многа и Шеппа. Общее протяжение водных путей района 187 *км*. (без озер). Ряд мелких озер находится в северо-восточной части территории.

Связь. В пределах сельских местностей находится 12 почт.-телегр. учреждений 5 штатных агентств—(Красные Пруды, Тагабск, Торошино, Череха и Черская) и 7 нештатных агентств—Верхолино, Корлы, Неелово-Сафроново, Остенка, Стремутка, Темша и Черняковицы.).

Народное образование. Школьная сеть района состоит из 113 школ I ступени, 1 школы ШКМ

КАРТА
ПСКОВСКОГО
РАЙОНА
СЕРЕДКИНСКИЙ
Б. КАМЕНКА
МУЛИНА
ГОЛОВАНОВО
ЕЛИЗАРОВО
АНДРЮХОВЩИНА
ЗАМЕЛЬНИЧЬЕ
ВЕЛ. ПОЛЕ
М. ТОЛБИЦА
ОСТР. ЗАЛИТА
ТОЛАБИНЕЦ
ОС. БЕЛОВА
ВЕРХОЛИНО
ИВАНЩИНА
ЛЕОНОВА
ШЕМЯКИНО
ЕГОРОВЩИНА
ДУБНО
ПРУЖАНИК
НАРЖОВО
ЧУЖБИНО
ЛИЗОВА
ОЛЬГИНО ПОЛЕ
ЕРШОВО
Б. ОРЛЫ
СТ. И ПОС. ЧЕРСКАЯ
ВАСЬКИ
ЛИХОВО
КУСТОВЩИНА
ЗАДОРОЖЕ
РАЗ. №2
ПОДДУБЬЕ
УГЛЫ
СТОРОНЬЕ
СУХСЛОВО
МОНАСТЫРКА
ПАЛКИНО
ХАЙЛОВО
С.Х. КРИПЕЦКИЙ
С. КОМОРОХОВА
ГОЛОВАНОВО
ПОДГОРЬЕ
БАЕВО
ЛОБАНЫ
РОГОВА
ЕЛИСАВЕТИНО
ПАНЯЕВО
ЗУЕВО
ЕВАНОВО
ГОРБОВО
ДУЛОВА
ЗАГОРЬЕ
ШВАНЕБАХОВО
ПРУДЫ
ИВАНЬКОВА
ЗАМОШЬЕ
СТАНКИ
ГОЛИЦИНА
РОЖАНКА
ПЕРЕСВЯТОВО
ПОДВЯЗЬЕ
АЖЕВА
АПРОСЬЕВО
ГОЛОМИНО
РОГОВО
КРАСН. ПРУДЫ
ДАВИЖЬЯ ГОРА
ПОДКЛИНЬЕ
КРЫЖИЖКИ
СЛАВКОВСКИЙ
НОВОСЕЛЬЕ
ЖЕЛ. ДОРОГИ
ГУЖ. » »
РЕКИ
В. 5 0 5 10 В.
КМ 2 0 2 4 6 8 10 12 КМ.

КАРТА ПСКОВСКОГО РАЙОНА

ГРАНИЦЫ РАЙОНА
» » С.-СОВЕТОВ
ЦЕНТРЫ » »
ЖЕЛ. ДОРОГИ
ГУЖ. » »
РЕКИ

В. 5 0 5 10 В.
КМ 2 0 2 4 6 8 10 12 КМ.

и 1 школы для дефективных детей. Во всех школах района в 1929/30 уч. году было 5.693 учащихся.

Из числа *детских* учреждений в районе находится 1 очаг. Учреждений *профессионального образования* в районе нет. *Политико-просветительная* работа ведется 7 избами-читальнями, 8 клубами и 2 библиотеками.

В Псковском районе находится сельско-хоз. опытная станция.

Грамотность. Среди населения в возрасте 8 лет и старше по переписи 1926 г. число грамотных среди сельского населения района составляла 60,9%.

Здравоохранение. Из учреждений здравоохранения в пределах сельской территории находятся:

Наименование лечебных учреждений.	Местонахождение	Персонал.		Число коек.
		Мед. врачи.	Средн. медперс.	
Окружная психиатрическая б-ца	Черняковичи б. пос.	5	27	250
Залитская б-ца с амбулаторией	остр. Залит	1	2	6
Краснопрудский врач. участ. с амбул.	Красные Пруды	1	3	10
Стремутская амбулатория	с. Стремутка	1	2	—
Елеазаровская амбулатория	с. Елеазарово	1	2	—
Ручейковский врач. участок	с. Ручейки	1	2	—
Торошинский фельдш. пункт	пос. Торошино	—	1	—
Моглинский фельдш. пункт	дер. Черенцово	—	2	—
Ершовский фельдш. пункт	—	—	1	—
Санаторная колония раб. молодежи	пос. Корытово	1	—	50 [1]
Санаторный лагерь юных пионеров	село Елизарово	1	—	100 [1]
Дом отдыха	Снятная Гора	1	1	80 [1]
Консультация для женщин и детей	село Стремутка	1	2	—

Кроме того в районе 1 аптека (пос. Остров Залит). В г. Пскове издается газета «Псковский Колхоз»

Город Череповец и присоединенные к нему сельские местности.

а) г. Череповец.

Город Череповец расположен на р. Шексне и линии Северных жел. дорог. Расстояние до Ленинграда 477 *км.* При ликвидации округов к городу был присоединен б. Череповецкий район с подчинением его сельсоветов Череповецкому горсовету, пополненному представительством сельских местностей.

Город Череповец является крупным, расположенным на хороших транспортных путях, хозяйственным центром восточной части области.

Население. Население г. Череповца по исчислениям на 1 января 1930 г. составляло 23.400 человек. По *национальной* принадлежности среди населения города русские составляют 97,5%, евреи 0,9% и прочие 1,6%.

Промышленность. *Цензовая промышленность* представлена 11 действующими заведениями: (см. табл. на след. стр.).

Торговля. На 1 января 1930 г. торговая сеть гор. Череповца состояла из 130 торговых заведений (94 по обобществленному и 36 по частному сектору). Торговый оборот г. Череповца в 1928-29 г. достиг 20.859,0 тыс. руб.

Кооперация. В Череповце находятся: Череповецкий ЦРК, Череповецкое райпо, отделения кооператива водников, Череповецкий раймолживсоюз, Плодоовощсоюз, Семполеводсоюз, Череповецкая охотрыбартель, Череповецкий межрайонный промысловый союз, Череповецкая артель инвалидов „Труд" и кустарные артели: Новый Путь (кирпичная), Объединенная работница (трикотажная), „Красный Октябрь" (сапожная), Трудшвей, Красный Кондитер и Череповецкое Транспортное Товарищество.

Железнодорожный и гужевой транспорт. Череповец является крупнейшей ж.-д. станцией северо-восточной части области (грузооборот в 1928-29 г. составил 195,9 тыс. тонн). К городу стекается ряд важнейших гужевых путей восточной части области (см. также этот-же раздел в описании сельской территории, присоединенной к Череповцу).

Водные пути. Значение г. Череповца, как пристани на р. Шексне, характеризует грузооборот в навигацию 1929 года составивший 241,6 тыс. тонн.

Связь. Череповец хорошо связан с областью посредством почты, телеграфа, радио и междугородного телефона (3 мин. разговора 1 р. 70 к.).

Бюджет. Бюджет г. Череповца сведен на 1930-31 г. в сумме 1449,0 тыс. рублей, причем собственные доходы города составят 921,8 тыс. рублей, а пособия из фонда регулирования 527,2

[1]) Сезонные.

Наименование предприятий.	Форма подчинения.	Владелец.	Адрес.	Списочное число на 1/VII-30 г.			Главн. изделия.
				Рабоч.	Мл. обсл. перс.	Служащ.	
1. Литейный завод «Красная Звезда«.	ВСНХ местн.	Череповецк. Горсовет.	г. Череповец	156	1	17	Литье чугуна, разные механические изделия.
2. Череповецкий лесопильный завод.	ВСНХ РСФСР	Трест «Севзаплес».	»	284	7	47	Пиломатериал.
3. Череповецкий винокуренный завод.	ВСНХ местн.	Ленинград. Обл. Спиртотрест.	»	91	3	12	Спирт сырец. Ректификат.
4. Череповецкий спиртозавод № 13.	Нарк. СССР	Центроспирт.	»	32	2	9	Столовое вино.
5. Механический хлебозавод имени XI годовщины Октябрьской Революции.	Кооп. потреб.	Черепов. Центр. рабоч Коопер.	»	31	4	5	Хлеб, булки.
6. Колбасная ЦРК.	»	«	»	8	2	1	Колбасные изделия.
7. Механическая фабрика обуви «Диктатура Пролетариата.	ВСНХ местн.	Кожтрест.	»	450	11	31	Обувь кожаная.
8. Типография газ. из-ва «Коммунист».	Проч. гос.	Череп. Горсовет, ред. газ. «Коммунист».	»	66	5	9	Набор, печать.
9. Электростанция.	»	Горсовет.	»	61	4	10	Электроэнергия.
10. Водопровод при электростанции.	»	»	»	16	—	1	Вода.
11. Борисовское кирпичное промысловое т-во «Новый Путь».	Кооп. пром.	Череп. кооперат. пром. союз.	»	378	9	6	Кирпич сырец.
			По городу .	1573	48	148	

тыс. рублей, поступления из фонда медпомощи составят 229,4 тыс. рублей.

Народное образование. *Школьная сеть* гор. Череповца состоит из 9 школ I ступени, 1 школы II ступени и 2 школ семилетки.

Во всех школах в 1929-30 учебн. году было 2.965 учащихся. Из числа *детских* учреждений в городе находятся 4 очага. Учреждения *профессионального образования* и подготовка кадров представлены: 6 техникумами — животноводства и молочного хозяйства, учхоз Красная Горка (117 учащ.), Лесным (272 учащ.), Промышлен.-Экономическим (121 учащ.), Педагогическим (372 уч.), Речным (36 учащ.), и Медицинским. Общее число всех учащихся в учреждениях профобра на 1929-30 уч. год составляло 1.043 человека. *Политико-просветительная работа* в гор. Череповце ведется: 2 библиотеками, 3 клубами, 1 домом крестьянина. Кроме того в г. Череповце находится музей местного края и бюро Краеведения.

Грамотность. Среди населения г. Череповца в возрасте 8 лет и старше по переписи 1926 года число грамотных составляло 86,4%.

Здравоохранение. Из учреждений здравоохранения в районе находятся: (см. табл. на след. стр.).

Путь следования. Из Ленинграда железной дорогой ст. Череповец Северных жел. дор. Отправление поездов с Московского вокзала.

Адресные сведения:

Горсовет, гор. Череповец, Советский пр., 30-а, тел.: предс. — № 144, секр. — № 179, зав. Орготд.—№ 51, упр. делами—№ 194, план. ком. — № 44, инсп. спец. работ—№ 41, здравотдел—№ 123, отд. нар. обр.—№ 92, зав. РКИ—№ 271, Горфо—№ 61, Собес—№ 157, земотдел—№ 43.

Президиум: Предс. Горелов, Т. Н., секр. Миксон, А. О., члены: Ривлин, С. Я., Яворский, Ульянов, М. В., Бабицын, А. А., Кринов, Дунайкин, Чекалев, И. С., Данилов, И. Б., Демичев, А. Ф., кандидаты: Шелепугин, И. П., Андраковский, Подшивалов.

Завед. Отделами и частями Горсовета: Орготдел—зав. Ульянов, план. ком. — предс. Ривлин, С. Я., Горфо—зав. Дунайкин, Горземотдел—зав. Чекалев, И. С., Гороно—зав. Шелепугин И. П., Горздрав—зав. Пахомов, Гороткомхоз—зав. Яворский, РКИ — зав. Данилов, РАО — нач. Андраковский.

Специалисты в Отделах и частях Горсовета: Райагроном Зырин, агрономы: Овчинников, Телегин, земустроитель Степанов, мелиоратор Чижов, инсп. лесов Шаля, ветврач Прозоровский, санврачи Щербаков и Жуков, суд.-мед. эксперт Тучемский, техник Тимофеев, лесовод Ратнер, экон.-плановик Скворцов.

Райком ВКП(б), Советск., 30-а, т. № 175.

Райком ВЛКСМ, Советск., 30-а.

Прокуратура, Советск., 43, т. № 50, прок. Матвеев.

Нарсуд, Советск., 43, т. № 290, нарсудьи: Бунов. А. С., Ложков, Голубев, Яковлев.

Наименование лечебных учреждений	Персонал: Мед. врачи	Персонал: Средн. медперс.	Число коек	Число зубврачей
Районная детская б-ца с амбулатор.	3	8	40	—
Районная б-ца с амбулатор.	12	31	141	1
Инфекционная б-ца	2	5	50	—
Венерологическая б-ца	1	4	40	—
Б-ца при домзаке с амбулатор.	1	3	—	1
Поликлиника	8	5	—	—
Зубоврачебная поликлиника	—	—	—	4
17 врач. участ. Водн. Тр.	6	3	—	1
28 врач. участ. жд. Окт.	2	4	—	1
Пункт перв. пом. при постр. больн. сезон.	—	1	—	—
Пункт помощи на дому	2	1	—	—
Туберкулезный диспансер	2	3	—	—
Венерологический диспансер	2	2	—	—
Школьная профилакт. амбулат.	2	1	—	1
Консультация для детей	2	5	—	—
Детский дом	1	6	43	—
Санит.-эпидем. организац.	8	13	—	—
Санитарн.-Бактер. лаборат.	3	3	—	—
Зублаборатория	—	1	—	—
Бюро врачебной экспертизы	3	—	—	—
Судебно-медицинская эксперт.	3	—	—	—
Дом санитарного просвещен.	—	—	—	—

Кроме того в городе 2 аптеки, 2 магазина санитарии и гигиены.

Суд. исполнитель, Смирнов. т. № 290.

Нотариус, Волков.

Почта, телеграф, ул. Труда, 26, т. № 110, зав. Афанасьев.

Телефон. станция, радио-узел, Советск. 29, тт. №№ 103, 346, зав. Латукас.

Горбольница, ул. Труда, 25, зав. Рождественский.

Детбольница, ул. Ленина, 74, зав. Велицкий, Е.П.

Инфекц. б-ца, Андреевка, зав. Семенов.

Венерическая б-ца, ул. Заря Свободы, 2, зав. Бревдо.

Поликлиника, Советск. пр., 21, зав. Маршалковский.

Зубополиклиника, Советск. пр., 80, зав. Репников.

Рождеств. врач. амбулатория, зав. Сухарева-Маслова.

Школьно-профил. амбул., Советск., 80, зав. Шемановский.

Б-ца при Исправдоме, Советск. пр., зав. Красиков.

Тубдиспансер, ул. Труда, 14, зав. Бревдо.

Вендиспансер, ул. Труда, 12, зав. Бревдо.

Бактер. лаборатория, ул. К. Либкнехта, 46, зав. Афанасьева.

Консультация Охматмлада, Советск., 3, зав. Бревдо.

Ясли № 1, Пушкинск., 7, зав. Стефановская.

Ясли № 2, Советск., 77, зав. Позднякова.

Аптечное Объединение, Советск., 45, зав. Штейн.

Аптека № 1, ул. Луначарского, 3, зав. Проворов.

Аптека № 2, Советск., „Дв. Труда", зав. Стройман.

Амбулатория детбольницы. Советск., 3, зав. Петровская.

Амбулатория горбольницы, ул. Труда, 25, зав. Исаевич.

1-я школа II ст., ул. Луначарск., 27.

2-я школа I ст., Красноарм. ул.

3-я школа I ст., ул. Дерев. Бедноты, 17.

4-я школа I ст., ул. Луначарск., 21, зав. Матюшин.

5-я школа I ст., ул. Труда, 6, зав. Эйдемюллер.

6-я школа I ст., с. Рождество.

7-я школа I ст., Советск., 22, зав. Крюкович.

8-я школа I ст., ул. Дзержинского, 40, зав. Иванова.

Опытная школа I ст., ул. Луначарского. 31, т. № 107.

1-я школа 7-летка, ул. Коммунистов, 38, т. № 308.

2-а школа 7-летка, Социалист., 50, т. № 32.

Жел.-дор. школа, ул. Дзержинского, зав. Соловьев.

Педтехникум, ул. Луначарского, 11, т. № 225, зав. Иванов.

Пром.-Экон. техникум, Советск., 25, т. № 59.

Речной техникум, ул. Труда, 1, зав. Снегов.

Лесной техникум, ул. Труда, 1, зав. Около-Кулак.

Медиц. техникум, Социалист., 50, т. № 32.

Техн. Животноводства, С.-х. „Кр. Горка", тел. № 233, зав. Кустов.

Детприемник, Советск., 40, зав. Заботкин, А. И.

Деточаг, ул. К. Маркса, 42, зав. Андреева.

Детсад ГОРНО, ул. Ленина, 29, зав. Беляева.

Детсад Водников, ул. Труда, 3, зав. Лебедева.

Детсад Железнодорожников, вокзал.

Детдом, Социалист., 29, зав. Мехикс.

Городской театр, Советск. пр.

Музей местн. края, ул. Луначарск., 29-а.

Кино-товарищество, Советск., 72.

О-во Советск. кинофил., ул. Энгельса, 27.

Совпартшкола, Советск., 54.

Шк. взрослых нов. типа, ул. Коммунистов, 38.

Детсад ЦРК, Социалист., 61.

Клуб водников, ул. Труда, 1.

Клуб железнодорожников, вокзал.

Клуб Райпрофсовета, Советск., 35.

Библиотека центр., Советск., „Дв. Труда".

Детская библиотека, ул. Дзержинского, 40.

Отделение Госбанка, Советск., 12, тт. №№ 301, 310, 236, упр. Михин.

Отделение Комбанка, Советск., 54, т. № 224, упр. Юргенс.

Кредитное Т-во, Советск., 30-а, т. № 71, зав. Тарасов.

ЦРК, Советск., 34.

Районное ПО, ул. Ленина, 75, т. № 277, предс. Енгалычев.

Черекоопсоюз, ул. Ленина, 35, т. №№ 367, 62, 203, предс. Юробов.

Райколхозсоюз, Советск., 66, т. № 288, предс. Шапошников.

Райживотноводсоюз, Советск., 66, предс. Кринов.

Плодоовощсоюз, Советск., 66, предс. Амосов.

Семполеводсоюз, Советск., 19, предс. Антропов.

Совколхозстрой, Советск., 72, предс. Подоляк.

Фабрика обуви, Красноарм. ул., т. № 238.

Завод „Красная Звезда", Наб. р. Шексны, т. № 37, дир. Воробьев.

Лесопильный Завод, Наб. р. Шексны, с. Рождество, т. № 156.

Спиртоводочный завод, ул. Дерев. Бедноты, 1, тел. № 212, дир. Кузнецов.

Винокуренный завод, Наб. р. Шексны, с. Рождество, т. № 88.

Луковецкий лесоп. завод, с. Луковец, т. № 350.

Хлебозавод, ул. Дзержинского, 4, т. № 345.

Профорганизации: *Горпрофсовет*, предс. Демичев; групком связи, ул. Труда; фк печатников типография; мк водников, техноучасток; мк желдор. ст. Череповец; групком рабис, Дв. Труда; фк кожевников, ф-ка обуви; групком транспортников, Дв. Труда; групком нарпит, ул. Ленина; групком медсантруд, горбольница; зк з-да „Кр. Звезда"; объедин. зк металлистов. Дв. Труда; групком пищевиков, Спиртозавод; зк Винзавода; зк Хлебозавода; зк Черепов. лесозавода; зк Луковецкого лесозавода; групком строителей, Советск., 30; рабочком Кирпичного з-да; профуполном. строителей, Луков. лесозавод; Черепов. рабочком сельхозлесрабочих, Дв. Труда; рабочком учлеспромхоза; рабочкомы Совхозов „Кр. Горка", „Борисоглебское", „Пулово-Борисово", „Парфеново-Малечкино"; месткомы совторгслужащих: Райпо, ЦРК, Адмотдела, Промсоюза, Госбанка, ОГПУ, Госторга; Черепов. сельск. райместком совторгслужащих, Горсовет; групком рабпрос № 2, 8-ая школа; групком рабпрос № 3, Центр. библ.; мк рабпрос, 1-ая школа; мк рабпрос, педтехникум, ЧТИЗ рабпрос, ул. Труда, 1.

В г. Череповце издается газета «Коммунист».

б) Сельские местности.

Присоединенная к г. Череповцу сельская территория (б. Череповецкий район) граничит с севера с Петриневским и Пришекснинским, с запада с Абакановским, с юга с Уломским и с юго-востока с Мяксинским районами.

Расположенный на хороших транспортных путях, относительно плотнонаселенный, малолесистый сельский район с интенсивно развитым травосеянием и льноводством и животноводством молочного уклона. Широкого развития достигает также кустарная промышленность и отход.

Территория сельских местностей, присоединенных к г. Череповцу занимает 1836 *кв. км.*

Население сельской территории на 1 января 1930 г. исчислялось в 53600 человек. В пределах ее находится 542 сельских населенных пункта (в том числе значатся хутора с числом жителей до 10 человек). На 1 *кв. км* территории района приходится 29 сельских жителей. *Но национальной* принадлежности среди сельского населения русские составляют 99,9%, прочие 0,1%.

Административное устройство. К Череповцу присоединены следующие 32 сельсовета:

№№ по порядку	Наименование сельсоветов.	Центр сельсовета.	Расстояние до РИК'а в км.	Число населенных пунктов.
1	Богословский	с. Богослово.	4	11
2	Богородский	» Богородское.	4	21
3	Больше-Новский	д. Больш.-Нова.	24	14
4	Большедорский	» Больш. Дора.	17	6
5	Вичеловский	» Вичелово.	17	3
6	Вахновский	с. Вахново.	15	16
7	Городищенский	» Городище.	10	5
8	Гошинский	» Гоша.	30	4
9	Домозеровский	д. Доронино.	18	18
10	Ершевский	» Ершово.	48	27
11	Железнодорожн.	» Пача.	26	20
12	Заякожский	» Курилово.	12	18
13	Заозерский	с. Березники.	45	28
14	Ильинский	д. Малата.	10	11
15	Ирдоматский	» Ирдоматка.	10	14
16	Кономский	» Стрелища.	17	14
17	Коштовский	» Кошта.	15	5
18	Киселевский	» Киселево.	17	28
19	Луковецкий	с. Луковец.	13	13
20	Любецкий	с. Любец.	12	3
21	Матуринский	д. Матурино.	2	13
22	Охотничий	» Горка.	26	28
23	Починковский	» Починок.	16	10
24	Соболевский	» Соболево.	35	20
25	Соколовский	» Соколово.	37	20
26	Ульяновский	» Ульяново.	22	23
27	Угрюмовский	с. Угрюмово.	37	26
28	Шубацкий	д. Б. Шубацкое.	5	27
29	Шекснинский	с. Едома.	28	11
30	Яргомжский	д. Б. Двор.	18	14
31	Яконский	» Яконское.	4	9
32	Ягановский	с. Яганово.	32	62

Сельское хозяйство. Общее число хозяйств в 1929 году составляло около 12000, из них в мае 1930 года было коллективизировано 11,9%. На 1-е сентября 1930 г. в пределах сельской территории находились следующие колхозы: (см. табл. 1 на след. стр.).

Площади главнейших угодий в районе составляют: пашня 25.300 *га*, покос 34.800 *га*. Общая лесная площадь в районе составляет 36.265 *га*, в том числе 8.110 *га* под лесами местного значения.

Промышленность. *Цензовая промышленность* в сельских местностях присоединеных к гор. Череповцу, представлена одним действующим заведением: (см. табл. 2 на след. стр.).

Мелкая промышленность была представлена по данным кустарной переписи 1929 г. 2313 заведениями с 4506 участниками производства. Из гнезд кустарной промышленности в районе находятся: Подзеринское сапожное гнездо (670 пром. един. с 1270 участн.), Яконское веревочное гнездо (63 пром. един. с 130 участн.) и Ирдоматское кузнечное гнездо (118 пром. един. с 128 участн.).

Торговля. На 1 января 1930 г. в сельских местностях, присоединенных к г. Череповцу, находилось 71 торговое заведение (67 по обобщ. сектору и 4 по частному). Торговый оборот за 1928-29 г. составил 2.462,6 тыс. рублей, в том числе по обобществленному сектору 2.219,8 тыс. рублей.

№№ по порядку.	Наименование колхозов	Уставная форма	Местонахождение	Число хозяйств в колхозе
1	Равенство	Коммуна	д. Ульяново п/о Шайма Ульяновский с/с.	17
2	Труд	с/х. артель.	Ульяновский с/с. с. Семеновское п/о Шайма.	28
3	Кр. Октябрь . . .	»	» » д. Ульяново п/о Шайма.	17
4	Смена	»	» » »	21
5	Труд	»	Железнодорожн. с/с. д. Четвериково п/о Шайма.	—
6	Крестьянин . . .	»	Железнодорожный с/с.	9
7	Кр. Шекснинец .	»	Шекснинск. с/с. с. Едома п/о Шайма.	11
8	Новая Жизнь . .	»	Ирдоматский с/с. д. Ирдоматка п/о Череповец.	17
9	Луч	»	Матуринский с/с. д. Циково п/о Череповец.	18
10	Октябренок . . .	»	» » д. Матурино п/о Череповец.	16
11	Пахарь	»	Городищенский с/с д. Городище п/о Череповец.	38
12	Трудовая Нива . .	»	Б. Новский с/с. ст. Суда.	35
13	Огородник	»	» » » Б. Новая.	18
14	Сов. Колос . . .	»	Вахновск. с/с. д. Вахново п/о Вахново.	24
15	Самопомощь . . .	»	Б. Шубацкий с/с. д. Паздрино п/о Череповец.	15
16	Леонтьевская . . .	»	Киселевский с/с. д. Леонтьево п/о Череповец.	13
17	Полуевская . . .	»	Ильинский с/с. д. Полуево п/о Череповец.	15
18	Ильинская	»	Ильинский с/с. д. Ильинское п/о Череповец.	30
19	Ясная поляна . .	»	Домозеровский с/с. д. Ясная Поляна п/о Черепов	8
20	Доронинская . . .	»	» » д. Доронино п/о Череповец.	11
21	Октябрь	»	Зоозерский с/с. д. Сологость п/о Яганово.	8
22	Александрино . .	»	» » д. Александрино п/о Яганово.	13
23	Мороково	»	Соболевск. с/с. д. Мороково п/о Яганово.	19
24	Смена	»	Угрюмоский с/с д. Костенево п/о Яганово.	15
25	Пламя	»	» » д. Костелево.	12
26	Искра	»	» » д. Аньгобово.	14
27	Огородн. Колхоз .	»	Череповец, Детская 131-а п/о Череповец.	48
28	Заря	ТСОЗ.	Охотничий с/с. д. Ленино п/о Шайма.	8
29	Маевка	»	Матуринский с/с. д. Гритино п/о Череповец.	5
30	Крестьянка . . .	»	Луковецкий с/с. д. Луковец п/о Луковец.	11
31	Ленинск. Искра .	»	Богословск. с/с. д. Борок п/о Череповец.	12
32	Питино	»	» » д. Питино п/о Череповец.	10

В сельских местностях находятся 6 *совхозов*

Совхозы:

1. Борисоглебское, Льнотреста в 25 км от ст. Шексна.
2. Парфеново, Свиноводтрест.
3. Гритинская. с/х колония Инсп. мест закл.
4. Пулово-Борисово, Учхоз. Отд. Нар. Образов.
5. Учхоз Техникума Животноводства. Отд. Нар. Образов.
6. Семрассадник. Отд. Нар. Образов.

Наименование предприятий	Форма подчинения	Владелец	Адрес	Списочное число на 1/VII-1930 г.			Главнейшие изделия
				Рабочих	Мл. обсл. персс.	Служ.	
Луковецкий лесопильно-стружечный завод.	ВСНХ РСФСР.	Трест «Севзаплес».	Слобода Успенская.	562	13	59	Пиломатериал ящичн. издел.

Кооперация. В пределах сельской территории находятся: 47 отделений райпо и кооператива водников, 44 поселковых товарищества, 4 металлических артели: Яргомская, Ивачевская, Вахновская и «Кооперативный Труд», 2 лесохимических артели: Успенско-Слободская и Любецкая, 3 лесоразработочных артели: Б. Новская, Истокская и Александровская, 5 кожевенных артелей: Богородская, Данская, Ангобойская, Городищенская и Якушевская и Яхонская артель трикотажников.

Железнодорожный и гужевой транспорт. Сельскую территорию пересекает линия Северной жел. дор. Ленинград — Вятка на протяжении 53 км. Крупнейшая станция Череповец (грузооборот в 1928-29 году 195,9 тыс. тонн). К Череповцу сходятся важнейшие гужевые пути восточной части Области. От Череповца дороги направляются:

на север—в Кириллов и Белозерск, на северо-запад—вглубь Кадуйского и Абакановского районов, на юго-запад—на Устюжну и Весьегонск, на юго-восток—в Пошехонию и на восток—на Вологду.

Водные пути. Основной водной артерией является сельского судоходная река Шексна. В пределах района Шексна принимает свой самый крупный приток—судоходную реку Суду. Из остальных притоков Шексны сплавное значение имеют: Божа, Конома, Ягорба, Южиг и Кондаша. Кроме того по району протекают приток Ягорбы—Чермсара и приток Суды—Ильмеза. Общее протяжение водных путей 261 *км.* Крупнейшими пристанями района являются: Череповец (241,6 тыс. тонн) и Луковец 70,8 тыс. тонн).

Связь. В сельских местностях, присоединенных к Череповцу, находится 6 почт.-телегр. учреждений (3 штатных агентства—Вахново, Череповец и Шайма и 3 нештатных агентства—Воронино Луковецкий завод и Яганово).

Народное образование. *Школьная сеть* района состоит из 81 школы 1 ступени, 3 школ семилеток и 2 школ колхозной молодежи. Во всех школах района в 1929-39 учебном году было 5.137 учащихся. *Детских* учреждений в районе нет. Из числа учреждений *профессионального образования* в районе находится Андромерская школа молочного хозяйства, сел. Воронино, в которой в 1929-30 уч. году было 106 учащихся. *Политико-просветительная работа* ведется в районе 11 избами-читальнями, 1 клубом.

Грамотность. Среди населения в возрасте 8 лет и старше по переписи 1926 года число грамотных составляло 71,0%.

Здравоохранение. Из учреждений здравоохранения в районе находятся:

Наименование лечебных учреждений.	Местонахождение	Персонал	
		Мед-врачи	Средн. медперс.
Рождественская амбулатория	село Рождествено.	1	1
Луковецкая амбулатория	фабр. пос. Луковец.	1	2
Вохновский фельдш. пункт	село Вохново.	—	2
Пачевский фельдш. пункт	село Едома.	—	1
Турховский фельдш. пункт		—	2
Ягановский фельдш. пункт	дер. Березники.	—	2

Мурманский округ.

г. Мурманск.

Окружный центр Мурманского округа город Мурманск расположен на берегу Кольского залива при морском незамерзающем порте и конечной станции железной дороги Ленинград — Мурманск. Расстояние до Ленинграда 1451 *км.*

Стремительно растущий хозяйственный центр советского европейского Дальнего Севера. Незамерзающий порт всесоюзного значения.

Население города по исчислениям на 1 января 1930 года составляло 14 тысяч человек.

Железнодорожный транспорт. Грузооборот станции Мурманск в 1928—1929 г. составил 512,6 *тыс. тонн.*

Порт. Огромную роль в экономике края имеет незамерзающий Мурманский Торговый Порт, расположенный в Кольском Заливе. Грузооборот Мурманского порта в заграничном плавании составил в 1928—1929 году 324,1 *тыс. тонн,* в том числе по ввозу 217,8 *тыс. тонн* и по вывозу 106,3 *тыс. тонн.*

Связь. *Почта, телеграф; телефона* междугородной сети нет.

Путь следования из Ленинграда железной дорогой до станции Мурманск Мурманской железной дороги. Отправление поездов с Московского вокзала, Площадь Восстания.

Окрисполком, город Мурманск, Ленинградская улица, № 20. тел. № 13.

Президиум: Кондратьев И. К., Филатов, Дроздов, Поляков, Ханес, Мохов, Марчулин, Зайцев, Гашев, Скворцов, Лерхе, Алымов, Бевз.

При президиуме: управделами Орлов, старший делопроизводитель Смирнов, тел. № 12.

Орготдел: зав. Карондеев, инструктора: Семенихин, Смирнов и Травин.

Окрплан: предс. Дроздов, секр. Горелов, экономист Влаев.

Окрстатотдел, Ленинградская ул., № 20-а, тел. № 137, зав. Белюнас.

Окрфинотдел, Ленинградская ул., № 19, телеф. №№ 10, 104, 105, 106, зав. Моторин, секр. Вялков, зав. бюджетн. п/о Шаргалин, ст. неналоговый инспектор Сологуб, инспектор валютной инспекции Кислинский, ст. контролер сберкассы Грудин, налоговая инспекция: инспектор Соколл, инструктор Доброхотов, агент Арефьев, зав. канцелярией Изборская.

Отдел Местного Хозяйства, улица Профсоюзов, № 10-31, телефоны №№ 186, 222, зав. Поляков, нач. канцелярии Маликович.

Жилищно-земельный Отдел, тел. № 186. зав. Столыпин.

Дорожный отдел, тел. № 201, зав. Галактионов.

Упр. Стр. Контр., нач. Меняев, тех. Адамов.

Уполномоч. Комитета Севера Алымов.

КАРТА

ЧЕРЕПОВЕЦКОГО



КАРТА ЧЕРЕПОВЕЦКОГО РАЙОНА

Колонизационно-Земельное Управление, улица Ленина, № 37, тел. № 136; зав. Марчулин, зам. Кречик, секр. Симон, спец.-рыбовед, агроном Гарин, землеустроитель Бейс, мелиоратор Омелин, ветврач Абросимов, бухгалтер Мустафа.

Отдел Народного Образования, зав. Башенков, секр. Богословская, инспектор соцвоса Куприянов, инспектор политп освета Иванов, инструктор ликбеза Казачева, инструктор безбожников Смирнов, бухгалтер Степанов, делопроизводитель Соломаха.

Отдел Здравоохранения, Лопарский пер., № 1, тел. № 100, зав. Ханес, зам. Левин, Охрана матмлада Сафонова, санврач Полуботко, зав. канцелярией Каменьщиков.

Отдел Торговли, Ленинградская ул., № 20-а, тел. № 199, зав. Берг, секр. Иванов, экономист Барсуков.

Отдел Труда, Дворец Труда, зав. Девяткин, зав. посредбюро Лысенко.

Административный Отдел, просп. Ленина, № 9/3, телефоны №№ 27, 68, 180, нач. Зайцев, зам. Бобкин, секр. Ермолаева, зав. столом ЗАГС Абакумова, инспектор уголовного розыска Федин, нач. ИТД Котельников, зав. регистр. бюро Сергушев, бухгалтер Трубецкой.

Собес, Ленинградская ул., № 20-а, уполномоч. Редько, секр. Синебрюхов.

РКИ, Ленинградская ул., № 20-а, тел. № 11, зав. Григорьев, ст. инспектор Есаулов, секр. Максимов.

Агентство НКИД, просп. Ленина, № 9, тел. № 68, Зайцев А. М.

Окружный Комитет ВКП(б), Ленинградская ул., № 20-а, телефоны №№ 28, 58.

Окружный Комитет ВЛКСМ, Ленинградская ул., № 20-а, тел. № 97.

Окружная прокуратура, Ленинградская ул., № 17, тел. № 187, прокурор Денисов, зам. Матусевич, пом. Горшков, следователь Лагацкий.

Окружный суд, Ленинградская ул., № 15, телефоны №№ 169, 21, предс. Барановский, зам. Камшилов.

Нарсуды, ул. Шмидта, № 5, тел. № 132, нарсудьи: Шаныгин, Паразихин, Просолупов.

Нотариальная контора, нотариус Иванов.

Окружная коллегия защитников, Ленинградская улица, № 15.

Окружная контора связи, Ленинградская улица, № 29, телефоны №№ 85, 30, 170, зав. Устинов, пом. по почт. части Рахов, пом. по технич. части Гук.

Телефонная станция, ул. Профсоюзов, № 7/42, зав. Гук.

Радио-приемная станция, ул. Профсоюзов, № 7.

Станция Мурманск, тел. нач. № 61, ст. пом. № 6, деж. № 96, товарная контора № 30.

Депо, нач. Малярчук, пом. Богданов.

Канцелярия Колонизационного Отдела Мурманской железной дороги, Колонизационный поселок, тел. № 149.

Мурманское Коммерческое Агентство Мурм. ж. д., улица лейт. Шмидта, № 19, телефоны №№ 158, 216, 121, 62, 272, 275, 126.

Мурманское Таможенное Агентство, улица лейт. Шмидта, № 19, тел. № 62, жел.-дор. тел. № 85.

Управление Об'единенного Морского Транспорта Балтийского бассейна, улица лейт. Шмидта, № 17.

Морское Агентство, улица лейт. Шмидта, № 19, тел. № 80, жел.-дор. тел. № 17.

Мурманская Портовая Таможня, улица Карла Маркса, № 6, тел. №№ 38 и 46.

Комитет Об-ва спасания на водах, Нижний Порт 403, тел. №№ 19, 114, рук. Тимофеев.

Пожарная команда, улица Моряков, № 16, тел. № 30, брандмейстер Башинский.

Окружная больница, улица Сталина, тел. № 141, главный врач Левин.

Железнодорожная больница, Ленинградская ул., № 1, тел. № 7, зав. Попов.

Городская амбулатория, пр. Ленина, тел. № 113, зав. Федорова.

Вендиспансер (при амбулатории), зав. Капник.

Аптека, Ленинградская улица, зав. Кадорман.

Пункт квартирной и скорой помощи, пос. лейт. Шмидта, тел. № 163, жел.-дор. № 101.

Окружная касса соцстраха, Ленинградская ул. № 20, тел. № 108, предс. Стулов.

Школа I и II ступени, улица Моряков, № 3-5-7, тел. № 45, зав. Бадюлин.

Филиал-школа I ступени, улица лейт. Шмидта, тел. № 200, зав. Бадюлин.

Окружная совпартшкола, улица Самойлова, № 9, тел. № 119, зав. Баженкин.

Окружная Центральная библиотека, улица Профсоюзов, № 6, зав. Лыскова.

Кино-театр «Луч», улица Моряков, тел. № 89.

Клуб водников, улица лейт. Шмидта, тел. № 250, предс. Кучрев.

Клуб железнодорожников имени Володарского, поселок имени Красина, тел № 69, предс. Волков.

Клуб местных транспортников, улица Профсоюзов, № 4, тел. № 76.

Клуб совторгслужащих, «Дворец Труда», зав. Попов.

Клуб пищевиков, Ленинградская улица.

Дом Рыбака, улица Профсоюзов, № 15, тел. № 79, зав. Селяев.

Кабинет партработы, Ленинградская ул., № 19, зав. Белков.

Музей, Ленинградская ул., № 11, тел. № 166, зав. Куракин.

Редакция газеты „Полярная Правда“, Ленинградская улица, № 20-а, тел. № 33, ред. Павлов, секр. Овсянников.

Типография Откомхоза, Ленинградская ул., № 23, тел. № 91.

Отдел Госбанка, Ленинградская ул., № 25, тел. №№ 22, 23, упр. Хрусталев.

Окружная контора Госстраха, улица Профсоюзов, № 12, тел. № 36, упр. Яковлев.

Ц. Р. К. Просп. Ленина, № 40, тел. № 123, предс. Безобразов.

Жилищно-строительная кооперация, предс. Бобкин.

Пошивочная артель «Мехлапландия», тел. № 130, предс. Есаулов.

Артель «Полярный сапожник».

Кооперативная артель парикмахеров.

Севгосрыбтрест, улица Коминтерна, № 11, тел. №№ 4, 16, 78, 15, предс. Баганов.

Фильтровальный завод рыбьего жира, улица лейт. Шмидта, тел. № 163, зав. Иляшевич.

Склад Нефтеторга, зав. Максимов.

Профорганизации. *Окружный Профсовет*, «Дворец Труда», тел. №№ 88 и 11, предс. Белевич, ответств. секр. и зав. тарифно-экономич. отделом Михайлов, зав. культотделом Никитин.

Александровский национальный финский район.

Александровский район расположен в северо-западной части Кольского полуострова по побережью Баренцева моря и примыкает своим Западным рубежом к государственной границе СССР с Финляндией. Район граничит с юга с Кольско-Лопарским, а с востока с Териберкским районами.

Приморский, покрытый тундрой, крайне редконаселенный промысловый рыбацкий район (лов трески) с распространением молочного скотоводства потребительского характера. Среди населения района в значительном числе представлены финны (50,3%).

Территория района занимает 8.300 *кв. м.*

Население 49 населенных пунктов района по исчислениям на 1930 год составляло 2.600 человек.

Административное устройство. В состав района входят 10 сельсоветов.

№№ по порядку	Наименование сельсоветов	Центр сельсовета	Расст. до РИК'а в км	Число населен. пунктов
1	Александровский	Александровск.	0	6
2	Белокаменский	Белокаменка	28	3
3	Грязногубский	Грязная губа.	25	8
4	Западнолицкий	З.-Лица	80	3
5	Мотовский	Мотовский	5	1
6	Озерковский	Озерко.	105	5
7	Титовский	Титовка	110	2
8	Тювагубский	Тюва-губа.	13	6
9	Урагубский	Ура-Губа.	60	11
10	Ципнаволокский	Цип-Наволок.	67	4

Все сельсоветы, кроме Александровского и Титовского,—нацменские; Цип-Наволокский—норвежский, остальные—финские.

Фактории—в Цып-Наволоке, Порт Владимире, Титовке, Зеленцах, Торос-Острове и Тюва-Губе.

Кооперация. На территории района находятся: Александровская промыслово-потреб. кооперация, 9 рыбацких артелей: «Тармо», «Освобождение севера», «Пограничный рыболов», «Вперед», «Полярная Звезда», «Народный Путь», «Факел», «Рыбацкий труд» и Ура-Губская и 3 молочно-рыбацких артели: «Бой», «Рвется вперед» и «Северная Звезда».

Транспорт железнодорожный и гужевой. Железных дорог в районе нет. Не имеется также гужевых дорог. Гужевое сообщение возможно телько зимою на оленях по тундре.

Водные пути. Главнейшими водными путями района является океан с заливами Мотовским и Кольским и сплавные реки Титовка и Лица с притоком Лебежьей.

Связь. В районе находится 5 почтово-телеграфных учреждений в селениях: Александровск, Кутовая, Цып-Наволок, Ура-Губа, Озерко.

Народное образование. Школьная сеть района состоит из 5 школ I ступени. Из числа *детских* учреждений в районе находится 1 детский дом. Учреждения *профессионального образования* в районе представлены—Мурманской рыбопромышленной профшколой, в которой в 1929-30 уч. году было 80 учащихся. *Политико-просветительная* работа ведется 4 избами-читальнями.

Из числа научных учреждений в районе находится 1 биологическая станция и 2 метеорологических станции.

Грамотность. Среди населения района в возрасте 8 лет и старше по переписи 1926 года число грамотных составляло 78,8%.

Здравоохранения. Из учреждений здравоохранения в районе находятся

Наименование лечебных учреждений.	Местонахождение.	Персонал. Медиц. врачи.	Персонал. Средн. медперс.	Число коек.
Александровский вр. уч. со стацион. и амбулатория	Рыб. становище, с. Александрово	1	—	20
Ципнаволокский фельдш. пункт	Рыб. станов. Цип-Наволок.	—	1	—
Титовский фельд. пункт	ст. Титовка.	—	1	—
Урагубский » пункт	село Ура-Губа.	—	1	—

Кроме того, в районе 1 ясли на 15 коек.

Районный центр. Село Александровское расположено на берегу Кольского залива. Расстояние до Ленинграда 1.496 *км.*

Связь: *почта*—Александровское почтовое отделение: *телеграф* есть.

Путь следования. Из Ленинграда железной дорогой до станции Мурманск и далее 45 *км* через тундру или водой по Кольскому заливу.

Отправления поездов с Московского вокзала. Пл. Восстания.

Райисполком, с. Александровск., т. без №.

Президиум: Корва, Пиппало, Тукияйнен, Хирсивара, Данилов.

Завед. отделами РИК'а: РФО—зав. Кудряшов, РАО—нач. Канашкин.

Специалист—агроном Суйконен.

Райком ВКП(б), т. без №.

Райком ВЛКСМ, т. без №.

Райбольница и амбулатория, зав. Покровский.

Почта, телегр., телеф., радио, зав. Венгин.

Рыбпрофшкола, зав. Потапов.

Школа I ступени, зав. Ляхтинен.

Детдом, зав. Горюшин.

Изба-читальня, библиотека, кино, зав. Таурияйнен.

Био-станция, зав. проф. Месяцев.

Кредитное т-во, предс. Пиппало.

Промысловая потреб. кооперация.

Профорганизации: *МК рабпрос № 2* предс. Литецкий.

Кольско-Лопарский район.

Кольско-Лопарский район включает в свой состав бо́льшую часть запада Кольского полуострова. Район граничит с севера с Александровским, с востока с Ловозерским и на юго-востоке с Терским районами. С юга район граничит с Карельской АССР, а с запада ограничен государственной границей СССР с Финляндией.

Огромный по размерам территории, богатый реками и озерами, пересеченный железнодорожным путем, крайне редконаселенный район с разнообразными промыслами, зачатками сельского хозяйства и развивающейся горной промышленностью (Хибинский массив—апатиты).

Территория района занимает 34.300 *кв. км.*

Население. 119 населенных пунктов района по исчислениям на 1930 год составляло около 7 тысяч человек.

Административное устройство. В состав Кольско-Лопарского района входят: 1 рабочий поселковый совет (Куксивумчорр) и 8 сельсоветов:

№ № по порядку	Наименование сельсоветов	Центр сельсоветов	Расстояние до РИК'а в км	Число населенных пунктов
1	Ена-Бабинский	Зашеек	237	7
2	Кильдинский	Кильдин	12	1
3	Кольский	с. Кола	0	17
4	Куксивумчоррский.	Куксивумчорр	201	1
5	Минькинский	Минькино	14	6
6	Нотозерский	Рестиксит	66	29
7	Пейвоярвинский	Пейвоярви	14	16
8	Пулозерский	Пулозеро	77	21
9	Экостровский	Хибино	161	21

Национальными советами являются: Кильдинский и Нотозерский—лопарские, Пейво-Ярвинский—финский.

Промышленность. В пределах района находятся апатитовые разработки (Хибинский массив—раб. пос. Кукисивумчорр).

Кооперация. На территории района находятся: Кольское райпо, 5 отделений Мурманского ТПО, рыбацкая артель «Пробуждение» и 2 молочные артели: Минькинская и Тулома.

Железнодорожный и гужевой транспорт. Главнейшими путями сообщения района является железнодорожная линия Мурманской железной дороги, пересекающая район на протяжении 245 *км.* Крупнейшими станциями района являются Имандра с грузооборотом в 1928-1929 году в 36,1 *тыс. тонн*, Тайбола (17,9 *тыс. тонн*) и Кола (16,7 *тыс. тонн*). Грунтовых и шоссейных дорог в районе нет. Зимою гужевое сообщение производится на оленях.

Водные пути. Водными путями сообщения являются река Тулома с притоками: Яури, Гирвас, Качкемука, Лута, Шовна, Ковжа, Керчь, Пак, Кротова и Пейво, а также реки Кола и Ура. Район богат озерами, из которых крупнейшим является Имандра.

Связь. В районе находятся 8 почтово-телеграфных учреждений в селениях: Кола, Пулозеро, Хибины, Деревянная, Шонгуй, Тайбола, Имандра, Зашеек.

Народное образование. *Школьная сеть* района состоит из 7 школ I ступени. *Детские* учреждений и учреждений *профессионального образования* в районе нет. *Политико-просветительная* работа ведется 1 избой-читальней.

Из числа научных учреждений в районе находится метеорологическая станция.

Грамотность. Среди населения района в возрасте 8 лет и старше по переписи 1926 года число грамотных составляло 69,5%.

Здравоохранение. Из учреждений здравоохранения в районе находятся: (см. табл. ниже).

РАЙОННЫЙ ЦЕНТР. Село Кола расположено на железнодорожной линии Ленинград—Мурманск. Расстояние до Ленинграда 1441 *км.*

Наименование лечебных учреждений	Местонахождение	Персонал: Мед-врачи	Персонал: Средний мед-персонал	Число коек	Число зубных врачей
Кольско-Лопарский врачебный участок.	село Кола	1	1	—	—
24 врачебный участок апат. разраб.	станция Апатиты	1	—	—	—
15 врачебный участок апат. трансп.	» Апатиты	1	1	—	—
16 врачебный участок апат. трансп.	» Имандра	2	1	—	1
25 врачебный участок апат. трансп.	» Тайбола	1	1	—	—
Врачебный участок при 4 пункте 7 участка Желлеса	» Зашеек	—	1	—	—
Временный фельдшерский пункт при апатитовых разработках	—	—	—	—	—
Фельдшерский пункт транспортников.	жел.-дор. колонизац. поселок Охто-Канда	—	1	—	—
Фельдшерский пункт Желлеса № 8 транспортников	станция Имандра	—	1	—	—
Фельдшерский пункт № 4 Желлеса	» Имандра	—	1	—	—

Связь. *Почта.* Кольское почтовое отделение, *телеграф* есть.

Путь следования. Из Ленинграда железной дорогой до станции Кола Мурманской жел. дор. Отправление поездов с Московского вокзала.

Райисполком, село Кола, тел. без №.

Президиум: Лопинцев, Палик, Баранов, Литвиненко. Лопинцев В. Н. (зав. РФО).

Райком ВКП(б) тел. без №.

Райком ВЛКСМ.

Почта, телеграф, телефон, радио.

Амбулатория, зав. Ефремов

Школа I ступени.

Железнодорожная школа.

Изба-читальня.

Кредитное т-во.

Районное П. О., предс. Баранов.

Профорганизации: *Райпрофместком.*

Ловозерский район.

Ловозерский район включает в свой состав срединную часть Кольского полуострова. Район граничит с севера с Териберкским, с запада с Кольско-Лопарским, с юга с Терским и с востока с Понойским районами.

Огромный, покрытый торфяниками, болотом и тундрами, богатый озерами, крайне редко населенный промысловый район с развитым оленеводством и боем пушного зверя.

Территория занимает 25.000 *кв. км.*

Население. 9 населенных пунктов района на 1930 год исчислялось в 1350 человек. По национальности, среди населения района составляют: зыряне 47,1%, самоеды 6,7% и лопари 42% и русских 4,2%.

Административное устройство. В состав района входят 4 сельсовета.

№№ по порядку	Наименование сельсоветов	Центр сельсоветов	Расстояние до РИКа в км	Число населенных пунктов
1	Воронежский	п. Воронежский	55	1
2	Ивановский	д. Ивановка	180	5
3	Ловозерский	с. Ловозеро	—	1
4	Семиостровский	п. Семиостровский	150	2

Воронежский и Семиостровский сельсоветы являются туземными лопарскими советами.

Кооперация. На территории района находятся: Ловозерское промыслово-потребительское общество с 1 отделением и 3 оленеводных артели: «Тундра», «Красная тундра» и «Воронежская».

Железнодорожный и гужевой транспорт. Железнодорожных путей и гужевых дорог в районе нет. Строится постоянная грунтовая дорога Пулозеро—Ловозеро. Зимою сообщение производится на оленях по тундре.

Водные пути. В районе берет начало целый ряд рек, впадающих за пределами района в океан и Белое море. Крупнейшими из этих рек являются: Варгуза, Поной, Поканьга, Лица, Харловка. Рожда, Воронья и Териберка. В центре района находится большое озеро Ловозеро.

Связь. В районе находится почтовое отделение в Ловозеро.

Народное образование. *Школьная сеть* района состоит из 2 школ I ступени. *Детских* учреждений и учреждений *профессионального образования* в районе нет. *Политико-просветительная* работа ведется 1 избой-читальней.

Грамотность. Среди населения района в возрасте 8 лет и старше по переписи 1926 года число грамотных составляло 33,8%.

Здравоохранение. Из учреждений здравоохранения в районе находятся: (см. табл. ниже).

РАЙОННЫЙ ЦЕНТР. Село Ловозеро расположено на берегу озера Ловозеро. Расстояние до Ленинграда 1458 *км.*

Связь. *Почта:* Ловозерское почтовое отделение, *телеграфа* нет.

Путь следования. Из Ленинграда железной дорогой до станции Пулозеро Мурманской железной дороги и далее 93 *км* по тундре. Отправление поездов с Московского вокзала.

Райисполком, село Ловозеро.

Президиум: Ильин П. П., Травин А. П., Конев П. В.

Райком ВКП(б).

Райком ВЛКСМ.

Почта, радио-приемник.

Участковая больница.

Школа I ступени.

Детская площадка.

Изба-читальня, библиотека.

Кредитное т-во, предс. Рогачева.

Промыслово-потребительская кооперация.

Замшевый завод П.П.О.

Профорганизации: *местком,* предс. Беляев.

Наименование лечебных учреждений	Местонахождение	Персонал		Число коек
		Мед-врачи	Средний мед-персонал	
Райбольница с амбулаторией	село Ловозеро	1	1	24
Ивановский фельдшерский пункт	село Ивановское	—	1	—

Кроме того в районе 1 аптека (село Ловозеро), 1 ясли на 20 коек.

Понойский район.

Понойский район включает в свой состав северо-восточную часть Кольского полуострова. Район граничит с запада с Териберкским и Ловозерским, и с юга с Терским районам.

Приморский, покрытый тундрой, болотами и торфяниками крайне редконаселенный район с развитым семужным ловом и боем морского зверя.

Территория района занимает 11.400 *кв. км.*

Население 14 населенных пунктов района на 1930 г. исчислялось в 850 человек.

Административное устройство. В состав района входят 4 сельсовета.

№№ по поряд.	Наименование сельсоветов.	Центр сельсоветов.	Расстоян. до РИК'а в *км*	Число насел. пунктов.
1	Иокангский . .	Иоканьга	100	3
2	Лумбовский . .	п. Лумбовский	65	3
3	Понойский . .	с. Поной	0	3
4	Сосновский . .	п. Сосновский	80	5

Иокангский и Лумбовский с/с. являются туземными лопарскими советами.

Кооперация. На территории района находятся: Понойское райпо с 1 отделением, 2 рыбацких артели: «Полярный рыбак» и Красный Иоканец» и 2 оленеводных артели: им. Ленина и «Красный Олень».

Железнодорожный и гужевой транспорт. Железнорожных путей и гужевых дорог в районе нет. Зимою сообщение производится на оленях по тундре.

Водные пути. Важнейшими водными путями сообщения района являются океан и Белое море, а также сплавные реки Поной и Иоканьга с притоком Вочи-Иоки.

Связь. В районе находится 2 почтово-телеграфных учреждения в селениях Поной и Иоканьга.

Народное образование. *Школьная сеть* района состоит из 4 школ I ступени. *Детских* учреждений и учреждений *профессионального образования* в районе нет. *Политико-просветительная* работа ведется 1 избой-читальней.

Кроме того, в районе находится 1 метеорологическая станция.

Грамотность. Среди населения района в возрасте 8 лет и старше по переписи 1926 года число грамотных составляло 50,0%.

Здравоохранение. Из учреждений здравоохранения в районе находятся:

Наименование лечебных учреждений.	Местонахождение.	Персонал. Медиц. врачи.	Персонал. Средн. медперс.	Число коек.
Понойский фельдш. пункт .	сел. Поной	—	1	—

Кроме того в районе 1 ясли на 20 коек.

РАЙОННЫЙ ЦЕНТР. Село Поной расположено на берегу Белого моря. Расстояние до Ленинграда 1.884 *км.*

Связь. *Почта*—Понойское почтовое отделение. *телеграф* есть.

Путь следования. Из Ленинграда железной дорогой до ст. Мурманск и далее 433 *км* по суше или водой по Ледовитому океану. Отправление поездов с Московского вокзала.

Райисполком, с. Поной, т. без №.

Президиум Долгих Г. П., Харлин Е. И., Куковеров, Харлин.

Райком ВКП(б), т. без №.

Райком ВЛКСМ.

Почта, телеграф, телефон.

Медпункт.

Школа I ступени.

Изба-читальня.

Кредитное т-во.

Потреб. о-во.

Териберкский район.

Териберкский район вытянут по побережью Баренцева моря. Район граничит с запада с Александровским, с юга с Ловозерским и с востока с Понойским районами.

Приморский, покрытый скалами и каменистый, крайне редконаселенный рыбацкий промысловый район (лов трески).

Территория района занимает 11.400 *кв. км.*

Население 23 населенных пунктов района на 1930 год исчислялось в 1.250 человек.

Административное устройство. В состав Териберкского района входят 7 с/с (см. табл. ниже).

Кооперация. На территории района находятся: Териберкское райпо с 5 отделениями и 8 рыбацких артели: «Северное сияние», «Ворошилов»,

№№ попоряд.	Наименование сельсоветов.	Центр сельсовета.	Расстоян до РИК'а в *км.*	Число насел. пунктов.
1	Восточно - Лицкий	В.-Лица.	148	2
2	Гавриловский .	Гаврилово.	36	4
3	Захребетнинский	Захребетное.	78	4
4	Рындский . . .	Рында.	90	2
5	Кильдинский .	Остров Кильдин.	32	6
6	Териберкский .	Териберка.	—	2
7	Харловский . .	Харловка.	106	2

«Красная армия», «Сталина», «Свободный Мурман», «Волна», «Войкова», «Смычка».

Железнодорожный и гужевой транспорт. Железнодорожных путей и гужевых дорог в районе нет. Зимою сообщение производится на оленях по тундре.

Водные пути. Важнейшими водными путями сообщения района являются океан и реки Териберка, Воронья, Рынья, Харловка и Лица.

Связь. В районе находится 10 почтово-телеграфных учреждений в селениях: Териберка, Гаврилово, Рында, Восточная Лица, Харловка, Шельпино, Захребетная, Золотая, Порчниха, Кильдин.

Народное образование. *Школьная сеть* района состоит из 8 школ I ступени, в которых в 1929-30 учебном году обучалось 134 учащихся. *Детских* учреждений и учреждений *профессионального образования* в районе нет. *Политико-просветительная* работа ведется в районе 7 избами-читальнями.

Кроме того в районе находятся: Кильдинский питомник и 2 метеорологических станции.

Грамотность. Среди населения района в возрасте 8 лет и старше по переписи 1926 года число грамотных составляло 64,5%.

Здравоохранение. Из учреждений здравоохранения в районе находятся (см. табл. ниже).

Наименование лечебных учреждений.	Место-нахождение	Персонал. Медиц. врачи.	Персонал. Средн. медперс.	Число коек.
Териберская райбольница с амбулат	с. Териберка.	1	1	6
Рындский фельдшерск. пункт. .	ст. Рынды.	—	1	—

Кроме того в районе 1 ясли на 15 коек.

РАЙОННЫЙ ЦЕНТР. Село Териберка расположено на берегу Ледовитого океана. Расстояние до Ленинграда 1.578 *км.*

Связь. *Почта* Териберкское почтовое отделение, *телеграф* есть.

Путь следования. Из Ленинграда железной дорогой до ст. Мурманск и далее 127 *км* по суше или водой по океану. Отправление поездов с Московского вокзала.

Райисполком, с. Териберка, т. без №.

Президиум: Емельянов Ф. И., Аксенов Г. П., Романов В., Жданов Д. С., Зуева.

Завед. отделами РИК: РФО—зав. Постников РАО—нач. Тимофеев.

Райком ВКП(б), т. без №.

Райком ВЛКСМ. т. без №.

Почта, телеграф, телефон, радио.

Райбольница, зав. Мостовой.

Школа I ступени.

Изба-читальня, зав. Данилов.

Кредитное т-во, предс. Бачин.

Районное ПО, предс. Сазонов.

Консервная мастерская, зав. Жданов.

Механ. мастерская по ремонту промфлота, зав. Хазанович.

Профорганизации: *Райпрофместком.*

Терский раойн.

Терский район включает в свой состав Беломорское побережье Кольского полуострова. Район граничит с запада с Карельской АССР и Кольско-Лопарским районом, а с севера с Ловозерским и Понойским районами.

Приморский, лесистый, редко населенный, рыбацкий промысловый район с наличием молочного скотоводства и незначительного огородничества.

Территория района занимает 29.900 *кв. км.*

Население 19 населенных пунктов района по исчислениям на 1930 год составляло 4.300 человек.

Административное устройство. В состав района входят 1 рабочий поселковый совет (пос. при з-де им. Дзержинского [1]) и 11 с/с (см. табл. ниже).

Промышленность. В районе находится Умбский лесопильный завод им. Дзержинского.

Кооперация. На территории района находятся: Кузоменское райпо с 4 отделениями, Умбский ЦРК и 9 рыбацких артелей: «Рыбацкий Путь», «Терский Рыбак», Кашкаранская, «Восход коммунизма», Пялицкая, «Красный Октябрь», Кузрецкая, Оленицкая и Стрельно.

№№ по поряд.	Наименование сельсоветов.	Центр сельсовета.	Расстоян. до РИК'а в *км.*	Число насел. пунктов.
1	Варзугский . . .	с. Варзуга	19	1
2	Кузрецкий . .	д. Кузрека.	117	3
3	Кашкаринский .	» Кашкаранцы.	48	2
4	Кузоменский .	с. Кузомень.	0	1
5	Оленицкий . .	д. Оленица.	85	1
6	Порье-Губский .	» Порья-Губа.	180	1
9	Пялицкий . . .	» Пялица.	138	3
7	Тетринский . .	с. Тетрино.	69	1
9	Умбский . . .	» Умба.	150	2
10	Чаваньгский . .	д. Чаваньга.	45	1
11	Чапомский . .	» Чапома.	101	2
12	Раб. поселковый совет при з-де им. Дзержинского	Пос. при з-де им. Дзержинского.	147	1

Железнодорожный и гужевой транспорт. Железнодорожных путей и гужевых дорог в районе нет. Зимою сообщение производится на оленях по тундре.

[1]) Наименование раб. поселку еще не присвоено и предложено Окрисполкому наметить наименование последнему.

Водные пути. Важнейшими водными путями района является Белое море и сплавные реки: Умба, Варзуга, Вяга, Чаванга, Стрельна, Чапома и Палица.

Связь. В районе находится 2 почтово-телеграфных учреждения в селениях Кузомень и Умба.

Народное образование. *Школьная сеть* района состоит из 11 школ I ступени и 1 школы семилетки (с. Кузомень).

Детских учреждений и учреждений *профессионального образования* в районе нет. *Политико-просветительная* работа ведется в районе 3 избами-читальнями.

Кроме того в районе находятся 2 метеорологических станции:

Грамотность. Среди населения района в возрасте 8 лет и старше по переписи 1926 года число грамотных составляло 64,5%.

Здравоохранение. Из учреждений здравоохранения в районе находятся (см. табл. ниже).

РАЙОННЫЙ ЦЕНТР. Село Кузомень расположено на берегу Белого моря. Расстояние до Ленинграда 1.453 *км*.

Связь. *Почта* Кузоменское почтовое отделение *телеграф* есть.

Путь следования. Из Ленинграда железной дорогой до ст. Кандалакша, Мурманской железной дороги и далее 278 *км* по суше или по Белому морю. Отправление поездов с Московского вокзала.

Райисполком, с. Кузомень, т. без №.

Президиум: Филимонов, Балагуров, Пирогов, Лебедев, Пономарева.

Наименование лечебных учреждений.	Местонахождение	Персонал.		Число коек.
		Медиц. врачи.	Средний медперс.	
Умбский медиц. уч. с амбулат.	р. п. Умба.	1	2	10
Амбулаторный участок	сел. Кузомень.	1	—	—
Нижне-Капустный фельдшерск. пункт	» Нижне-Капустное.	—	1	—

Кроме того в районе 1 аптека (р. п. Умба) и 4 яслей на 65 коек.

Завед. отделами и частями РИК'а: РФО—зав. Аколупин М. Н., РАО—нач. Балашев А. И.

Райком ВКП(б), т. без №.

Райком ВЛКСМ.

Почта, телеграф, телефон, радио, зав. Комаровский.

Амбулатория, зав. Афанасьев.

Школа 7-летка.

Изба-читальня.

Библиотека.

Кредитное т-во, предс. Клещев.

Районное П. О., предс. Пирогов.

Профорганизации: *Райпрофместком.*

ПРИЛОЖЕНИЕ.

Для облегчения связи районных работников с учреждениями Областного центра и ответственными должностными лицами приводятся в настоящем справочнике необходимые сведения о Ленинградском Областном исполкоме, его отделах, партийных, профсоюзных и кооперативных организациях.

Ленингр. Областн. Исполнит. Комитет Совета Р. К и К. Д. (Ленинградский Облисполком).

Площадь Диктатуры, Смольный.

ПРЕЗИДИУМ ЛЕНИНГРАДСКОГО ОБЛИСПОЛКОМА.

Предс. **Кадацкий И. Ф.** комн. 132, т. гор. 127-50, авт. 151, прямой междугор. 16. зам. **Кондратьев И. И.**. комн. 135, т. гор. 54-47, авт. 181, прямой междугор. 12. зам. **Шестаков В. И.**. комн. 142, т. гор. 228-31, авт. 153, прямой междугор. 17, зам. **Смирнов А. М.**, (по деревне) комн. 135, тел. гор. 651-12, авт. 515, секр. **Богданова А. Д.**, комн. 140, т. гор. 127-52, авт. 183, прямой междугор. 5, члены: **Адуевский М. Ф., Алексеев П. А., Афанасьев. Бадаев А. Е., Зайцев, Зингис Е. Ю., Киреев Г. П., Киров С. М., Климович Ф. Д., Клюсек С. О.. Малецкий Я. М., Манинен А. И., Медведь, Николаев Ф. Н., Пахомов П. Л., Позерн Б. П., Пылаев Г. Н., Рудаков И. С., Русанов, Сааков О. А., Славин Смирнов А. М.. Смирнов В. И., Тухачевский М. Н. Цыперовичич Г. В., Чудов М. С., Шапошникова Л. К.**

Организации и отделы президиума Ленинградского Облисполкома.

ОРГАНИЗАЦИОННО-ИНСТРУКТОРСКИЙ ОТДЕЛ ЛЕНИНГРАДСКОГО ОБЛИСПОЛКОМА.

Зав. Назаренко Т. С., комн. 130, тел. 527-55. авт. 112, прямой междугор. 13, секр. Чудин Б. Н., комн. 129-а, т. 515-91, авт. 164.

Сектора: 1) **Областной** (комн. 126)—зам. зав. Орготделом по области Степанов В. Н., т. 176-77, авт. 187, секр. Зильберова Л. П., (т. 79-61, авт. 103) пом. секр. Соловецкая М. Н., **инструктора и консультанты:** (тт. 161-84, 506-45, автом. 527 и 528). Ратьков (по горсоветам), Богомолов (сов. строит.), Сыромятников (бедн. и батр.). Дьяконов (массов. организ.), Янсон П. М. (нац. менш.). Нечаева, Чернобаев (животновод.), Коровин. Мезенев (аграрн.), Красников, Смирнов, Королев (льновод.), Арсентьев, Гвелисиани, Пахоменков и Княткин (сельхоз.).

Обл. Адм. Комиссия: отв. секретарь Рыкшин П. Е., т. 79-61, авт. 103, **делопроизводство** по разб. жалоб. лишенцев комн. 142, тел. 70-19 — Владимиров, Козлова. 2) **Городской** — комн. 45. 3) **Кадров**—комн. 21 т. 432-38, авт. 159—зав. Грачев, инстр. по выдвижению—Люллии С. М., учет распред. выдвиженцев—Кравчук (по обл.), Антинов (по гор.), зав. подготовкой и переподготовкой совкадров—Галли, учетчик—Козлова. 4) **Информации и статистики**—комн. 137, т. 38-37, авт. 122—зав. Борисов В. П., ст. информатор по обл.—Перелешин П. А., информатор по обл.—Пашковский В. П., библиот. делопроизв. — Андреева П. Я. статистики: Анисимов и Олейникова М.Л. 5) **Массовых кампаний.**

СЕКРЕТАРИАТ ПРЕЗИДИУМА ЛЕН. ОБЛИСПОЛКОМА.

Секр. Богданова А. Д.—комн. 141, т. 187-52.

Управление делами президиума.

Упр. дел. Таиров Ю. И., к. 141, тел. 127-53, авт. 163, зам. Курдюкова В. И., к. 141, т. 127-53. **канц-рия**—комн. 141, тел. 473-88, 170-59, авт. 172 и 173—зав. Савинов М. М.

Юридическое бюро—комн. 136, т.т. 597-94, 214-23, авт. 121—зав. Уствольский М. М., зам. Магид Н. И., юриск. Неволин А. К., делопр-ли: Андреевская М. А., Кустова М.

Контрольно-Протокольное Бюро Управления делами Президиума—зав. Савинов А. И., т. 161-84, авт. 110, зам. Богданов Н. А.

Хозяйственно - финансовая часть,—комн. 31, т. 543-84.

Зав. Граузит Б. Я., т. 543-84, авт. 101, пом. Смирнов А. К., гл. бухг. Щеглов Д., зам. Соловьев. В. Н., зав. телеф. связью Абрамович Б. И., ком. 85, т. 536-76, авт. 142.

Ленингр. архивное бюро — Инженерная, 10, т. 180-05, зав. Волков С. П., научный сотр. Лавров Н. Ф., инструкторы: Котов ч А. Н., Чабров Г. Н., инсп. Денисов Н. Д., архив.-консульт. Третьяков И. Н., зав. архивом РККА Смирнов П. А.

ОБЛ. УПРАВЛЕНИЕ, ПО ДЕЛАМ ПЕЧАТИ

Смольный, комн. 92, т.т. 127-51 и 665-01.

Сектора: 1) планово-экономический, зав.—Порцель С. М., т. 665-01, 2) редакционно-издательский и 3) районных, колхозных и фабрично-заводских газет.

Зав. упр-нием Секундов Н. Н.

ЛЕНИНГР. ОБЛАСТНОЕ УПРАВЛЕНИЕ СТРОИТЕЛЬНОГО КОНТРОЛЯ (ЛОУСК).

комн. 54, т. 160-47.

Нач. Корчагин С. М., т. 70-88, зам. Овчинников, т. 70-88, предс. техн. совещ. Дитрих А. И., ст. инж. Шифрин С. М., т. 160-47, ст. архит. Беляев С. В., т. 160-47.

ОБЛАСТНОЙ ДОМ КРЕСТЬЯНИНА.

Пл. Диктатуры (б. Лафонская).

Смольный, комн. 2-5, канц-рия т. 542-43, общежитие т. 404-79.

Зав. домом Кокко Н. И., т. 542-43, зам. Антонов Н. А., информатор Мудьюгин Н. А., консультанты: Сякин И. А. и Чумаков П. А., инстр. по агрон. пропаганде Лебедев И. А. и Морозов В. М.

СТОЛ СПРАВОК, к 1, т. 127-55, авт. 102.

ОБЛСОВЕТ ФИЗКУЛЬТУРЫ.

Смольный, комн. 42, т.т. 204-43 и 593-12, авт. 133. Предс. Кондратьев И. И., зам. Шапошникова Л. К., отв. секр. Сайкин И. М., зам-ли Митрофанов В., Шаповал Г.

ЛЕНИНГРАДСКАЯ ОБЛАСТНАЯ ПЛАНОВАЯ КОМИССИЯ (ОБЛПЛАН).

Смольный, пл. Диктатуры (б. Лафонская).

Секретариат, к. 78, т. 83-24, для телеф. 76-60.

Президиум—предс. Шестаков В. И., комн. 132, т. 228-31, зам-ли: Росляков В. И., комн. 78, т. 83-24, Муштаков А. А., Малецкий Я. М., отв., секр. Левченко А. Н., к. 78, т. 34-73, техн. секр. Фрумберг З. Л., к. 78, т. 83-24.

Секции: производств. к. 73, т. 48-56—зав. Муштаков А. А., техн. секр.—Грибков Н. Н., т. 596-13, а) **промышл. группа**—и. д. зав. Грузман Н. А., т. 582-01, зам. зав. Рощин П. М., т. 596-13, экономисты: Гуревич С. Л., Кирпичников П. И., б) **транспортная группа**—зав. Табулевич И. И., т. 48-56, экономисты: Шеламов И. И., Курневич С. В., Чабан С. Л., Архипов Н. Б., в) **лесная группа**—экономисты: Богданович И. М., т. 30-01, Спиридонов А. В., г) **энергобюро**—зав. Бек М. М., т. 582-01, экономисты: Любарский И. Э., Клейн В. И., Алексеев Н. П. 2) **сельск. хоз.**, к. 88, т. 10-56—зав. Трунин Н. И., зам. Григорук Н. А., спец-ты эконом.: проф. Рыков В. И., Новоторовский В. И., техн. секр. Васильев, 3) **обмена и распределения**, к. 84, т. 127-56—зав. Португаль Б. Е., спец.-экон.: Тоддес Л. Б., Горелик И. И., 4) **фин.**, к. 81, т. 437-09—зав. Ярошевич А. А., эконом.: Гессен М. Я., Алексеев, Боруцков К. А., 5) **соцкульт.**, к. 89, т. 83-55—зав. Винц Н. П., спец.-экономисты: Сидякин П. Р., Гольдинова Р. М., Павлов И. П., Амброзиус Ф. К., 6) **строит.**, к. 77, т. 236-01—зав. Плуме К. Д., пом. Смирнов А. М. спец-ты эконом.: Кибардин Т. В., Димогло С. А., Колпаков П. П., Якерсберг Б. Е., техн. секр. Поликарпов. **Междуведомств. совещание по распределению дефицитных строит. материалов**—предс. Плуме К. Д., эконом.: Чикин И. Г., Чистяков М. А., Лебедзь Н. А., техн. секр. Ивановский П. З., т. 246-00, 7) **район. хозяйства**, т. 581-20—зав. Левченко А. Н., зам. Смирнов А. В., **эконом.**: Эйнперн Н. С., Иогансон Г. Г., техн. секр. Маденский И. А., 8) **коммун.**, к. 76, т. 410-61—и. д. зав. Лившиц Н. А., спец. экон.: Кузнецов Е. К., Абрамсон А. В.

Сводно-плановое бюро, к. 81, т. 94-87—зав. Бугаев Д. М., консультант—проф. Штейн В. М., спец-ты экомомисты: Дьяконов В. М., Павловский В. С., Райко А. Б., Семиков Н. П., Минаш Ф. Н., техн. секр. Красников А. Н. **Бюро по планированию научно-исследоват. работ**—экономист Ипно М. М., т. 581-20. **Конъюнкт бюро**—к. 80, т. 127-58, зав. Секретарева, **эконом.**: Воронин И. Ф., Коваль Б. П., Черкашин И. Н.

АДМИНИСТРАТИВНЫЙ ОТДЕЛ ОБЛИСПОЛКОМА И ЛЕНСОВЕТА.

(Пл. Урицкого, 6/8 и наб. р. Мойки, 43).

Нач. Клюсек, С. О., т. 135-04, авт. 202, зам. Иванов Д. П., т. 595-86.

Организ.-инструкт. п/о — нач. Павленко Г. Г., т. 152-72, зам. Славик И. К.

П/о снабжения — нач. Петров С. Д., т. 181-20.

П/о милиции—нач. Смоленцев Е. Н., т. 456-42, пом-ки: Павлов П. П., Соколов Н. В., т. 477-10.

Ведмилиция — нач. Санто С. С., т. 523-99, пом. Андреев А. В.

Центральн. адресн. Бюро — зав. Надь Я. И., комм. 111, пом. Дыбовская В. И.

Резерв милиции—нач. Ешугов, Ф. Г., комм. 79, пом. Арсеньев В. Я.

Дактилоскопическое бюро—нач. Шеффер А. А., т. 158-83, комм. 127, пом. Михайлов М. С.

Питомник собак-ищеек — Крест. о-в, Александровский пр., 1—зав. Тимофеев Ф. Т.

Общий п/о адмнадзора—зав. Сеймушков Р. О., т. 523-83.

Иностранный отдел — нач. Шибов В. В., тел. 123-24, комн. 121.

ИНСПЕКЦИЯ МЕСТНОГО ТРАНСПОРТА.

Конюшенная пл., 1, т. 173-83, инсп. Мухин М. И

Бюро принудит. работ — Мойка, 45, нач. Трофимов И. Ф., т. 229-64, пом. Андреев И. А., секр. Рогова В. В.

Исправительн. трудовой п/о—нач. Губин Ф. И., т. комм. 103, зам. Воевода И. М., секр. Шаблинский И. И.

ЛЕНИНГР. ДОМ ЗАКЛЮЧЕНИЯ ДЛЯ СЛЕДСТВЕННО-ПЕРЕСЫЛЬНЫХ.

Арсенальная наб., 5, т. 217-17.

Нач. Сизов Н. К., пом. Ковалев М. А.

1-ая ЛЕНИНГР. ФАБР. РЕМЕСЛ. КОЛОНИЯ.

Арсенальная, 9, т. 170-54.

Нач. Аллев, Э. К., пом. Калинин, П. Л.

2-я ЛЕНИНГР. ФАБР. РЕМЕСЛ. ТРУДОВАЯ КОЛОНИЯ.

Константиноградская, 6, т. 510-42.

Нач. Оберт, Ф. А., пом. Александрюк, П. Е.

ЛЕНИНГРАДСКИЙ ОБЛАСТНОЙ СОВЕТ НАРОДНОГО ХОЗЯЙСТВА.

Кан. Грибоедова (б. Екатерининский), 6.

Президиум—предс. Афанасьев, С. И., т. 532-42, авт. 254, прямой междугор. 34, зам-ли: Завальнев, М. И., т. 575-86, Эдельсон, З. А., тел. 663-39, Цвибель, В. Н., т. 149-34, член президиума Носов, Н. М., т. 575-69, секр. т. Орлова, т. 532-42.

Упр-ние делами — управдел Семенова, О. А., т. 532-43, **канц-ия** — зав. т. Затучная, т. 7-37, **хоз.-фин. ч.** — зав. Чеигери, Л. Л., **юрчасть** — ст. юриск. Шахназаров, А. М.

Техн. инспекц.—нач. Цвибель, В. Н., т. 149-34, зам. т. Александрова, т. 570-08.

Отдел мобил. промышлен. — нач. т. Матлин, т. 22-88, зам. т. Дашкевич.

Планово-техн.-эконом. упр-ние — нач. Носов, И. М., т. 575-69, зам. Филиппов, Ф. Н., т. 39-20, **секторы**: а) **произв. планов**—зав. Вассерман, А. М., б) **снабж. и сбыта**—зав. Анисимов, М. Н., т. 123-15, в) **фин. и кред.** — зав. Грутман, Р. А., г) **учета и отчетн.** — зав. Ротштейн, А. И., т. 405-70, зам. Менагаршивили, В. А., д) **реконстр.** — зав. Лазуркин, М. С., т. 603-09, е) **труда рационал. и себестоим.**—зав. Неманов, А. П., т. 608-72, зам. Вайнштейн, А. С., зам. по рацион. тов. Троицкий, ж) **куст.-кооп. пром.**—зав. Иванов, Н. А., т. 208-00, зам. Булатов, П. А., т. 435-82.

Упр-ние пром. кадрами — нач. Эдельсон, З. А., т. 663-39, секр. т. Кон, **секторы**: а) **орг. планов**—зав. сектором и зам. нач. упр-ния т. Васильев, т. 575-05, б) **учраспреда**—зав. и зам. нач. упр-ния т. Киреев, т. 618-01, в) **метод. раб.**, Мойка, 59—зав. и зам. нач. упр-ния Коган, А. Г.

Сектор лесн. хозяйства — зав. тов. Рывлин, т. 608-89.

Ленингр. Обл. Бюро содействия изобретательству (ЛОБСИ)—ул. 3 Июля, 14—зав. тов. Тютюнников, т. 59-38.

ЛЕНИНГР. ОБЛАСТНОЙ ОТДЕЛ КОММУНАЛЬНОГО ХОЗЯЙСТВА.

Ул. зодч. Росси (б. Театральная), 1/3/5, Чернышева пл., 2.

Зав. Рудаков, И. Г., т. 550-00, авт. 252, зам. Валышев, А. П., т. 8-60, авт. 218.

1. **Упр-ние делами** — управдел. Померанцев, С. Г., т. 460-71.

2. **Гл. бухгалтерия** — гл. бухг. Александров, В. А., т. 555-93, зам. Шмускес, Э. Ю.

3. **Планово-организ. п/о.** — зав. тов. Васильев, т. 8-59, **отд-ние обл. работы** — зав. тов. Сорокин, т. 402-47, комм. 75, **отд-ние эконом. труда** — зав. Щагин, И. И., **отд-ние статист.**—зав. т. Либерман, **секретариат**—зав. Калистратов, Н. В., т. 555-16.

4. **Научно-техническ. совет**—зав. тов. Ушаков, т. 632-77.

5. **Городские садоводства** — Потемкинская, 2, т. 217-16—зав. Цыток.

6. **П/о планировки города**—зав. Петров, С. П., т. 50-51, зам. Ильин. Л. А.

7. **Планово-геодезический п/о**—зав. Нырненко, И. Е., т. 101-57, зам. Лебедев.

8. **Упр-ние Онежских разработок Диабаз УОРД** — зав. Ракитин, т. 561-77.

9. **Обл. упр-ние пожар. охраны**—зав. Андреев, комм. Облпожара, зам. Бекташев, В. С.

ЛЕНИНГРАДСКИЙ ОБЛАСТНОЙ ОТДЕЛ ЖИЛИЩНОГО ХОЗЯЙСТВА.

Ул. зодч. Росси, 1/3, т. 251-12.

Зав. Зайцев, И. М., т. комм. ООКХ 17, зам. Зельцер, Е. М., т. 251-13, упр. дел. Васильев, П. В, т. 251-12.

Организ.-инстр. п/о — ст. инсп. Вихров, И. А., т. 550-08, комм. 20.

Планово-эконом. п/о—ст. эконом. Огуз, А. П., т. 251-12.

Секции: а) **информ.-правовая**—врид. зав. Иванов, А. А., б) **кадров**—зав. Москалев, Н. Г., т. 550-08, комм. 20, в) **общего планиров.** — ст. эконом-ы: Новосельский, Н. А. и Плоткин, Б. С., т. 251-12, г) **планиров. строит.**—зав. Рянгин, И. В., т. 251-12, д) **планиров. жилого фонда** — зав. Орлов, Б. М., т. 251-12, е) **планиров. нежилого фонда**—зав. Плоткин, Б. С., ж) **планиров. зем. хоз.** — зав. Шмидт, А. И., з) **статист.**—зав. Вейс, П. М., т. 59-27.

П/о реконстр. быта — ст. инсп. т. Бома.

Инвентариз. п/о—зав. Крац, В. М., т. 468-21.

Бухг-ия—гл. бухг. Егоров, В. Н., т. 479-52.

ЛЕНИНГР. ОБЛАСТНОЕ ЗЕМЕЛЬНОЕ УПРАВЛЕНИЕ.

Пр. Володарского, 37.

Зав. Русанов, И. М., т. 165-81, авт. 213, зам-ли: Иост, А. Д., т. 414-47, Фонберштейн И. А., т. 33-62, секр. Филиппов Ф. П., т. 165-81.

Сектора: а) **кадров и с.-х. образования**—зав. Громов Н. С., т. 535-54, б) **организации и инструктирования**—зав. Захватаев В. И., т. 535-54, в) **полеводства и огородничества** — зав. Муравьев Ф. А., т. 605-41, г) **животноводства**—зав. Семенов Ф. Я., т. 477-24, д) **ветеринарный**—зав. Трофимов С. А., т. 607-06, е) **организации территории и мелиорации**—зав. Карпов Г. С., т. 403-19, ж) **обслуживания**—зав. Солом А. П., т. 77-24, з) **планово-эконом.**—вр. и. об. зав. Гуппе Г. Г., т. 85-04, и) **научно-исследоват.** — зав. Еремеев Н. П., т. 402-61.

Канцелярия—зав. Тимофеева, т. 607-41.

Бухгалтерия—гл. бухг. Яковлев, т. 142-72.

Обл. зем. комиссия — предс. Малышев И. В., т. 86-24.

В ВЕДЕНИИ ОБЛ. ЗЕМ. УПРАВЛЕНИЯ НАХОДЯТСЯ:

а) **Сельхозснабжение** — ул. Восстания, 38, тел. 438-17—предс. Степанов, т. 561-14 (общ.), т. 453-98 (торг. отд.).

б) **Отделение Всесоюзного Акц. О-ва по борьбе с вредит. сельского и лесного хозяйства «АБВ»**—ул. Чайковского, 53, уполн. Буткевич Е. К., т.т. 657-97, 523-35.

в) **Акц. о-во по борьбе с эпизоотиллии «ВСТЭПО»**—пр. Володарского, 37, уполн. т. Ботяков, т. 249-39.

г) **Ленингр. обл. контрольно-семенная станция**—пр. Володарского, 37, зав. Марков.

д) **Гидро-метеоролог. бюро** — пр. Володарского, д. 37, т. 145-98, зав. Дубровин В. А.

е) **Торфяная лаборатория** — Гостиный двор, 80, лабор. хим Стоялов, т. 468-81.

ж) **Плодо-химическая лаборатория**—пр. Володарского, 39, зав. Палладин Н. В, т. 83-79.

з) **Ленингр. обл. испытат. лаборатория по молочному хоз-ву** — Детск. Село, Федоровский Городок.

и) **Главн. ботанический сад** — Песочная, 1/2, т. 154-80, дир-ор Васильев, Д. В.

к) **Центральная микроскопическая ст.**—Международный пр., 55, т. 591-74, зав. Куварин, С. Г.

л) **Дезопромывочная ветсанстанция**—ст. Сортировочная—ветврач Абрамов, А. И.

м) **Семеноводтрест** — пр. Володарского, 37, уполном. Дмитриев А. А., т. 196-35.

н) **Сортсемтрест** — пр. Володарского, 37, вр. уполном. Целмс А. Я., т. 196-35.

о) **Птицетрест**—пр. Володарского, 37, уполном. Павлов Н. П., т. 650-10.

п) **Свиноводческий трест**—пр. Володарского, 37, уполном. Ванюшин И. В., т. 402-63.

р) **Маслотрест** — пр. Володарского, 37, вр. уполном. Мельников.

с) **Молоко-овощтрест** — пр. Володарского, 37, уполном. Николаев Ф. Н., т. 60-11.

т) **Землеустроительный трест** — пр. Володарского, 39, вр. уполном. Чиж М. В.

у) **Льняно-Коноплеводный трест** — пр. Володарского, 37, уполн. т. Самойлов, т. 249-39.

ОПЫТНЫЯ УЧРЕЖДЕНИЯ ОБЛЗУ:

1. **Ленингр. ин-тут социалистической реконструкции сел. хоз.** — ул. Герцена, 42, дир-ор Дегтярев.

2. **Лен. Обл. опытрая станция по механизации сел. хоз.** — Детское Село, Федоровский Городок, т. 1—26, дир-ор Еремеев, Н. П.

3. **Ленингр. Обл. опытная станция по защите растений**—ул. Чайковского, 7. 138-61, дир-ор Богданов-Катьков, Н. Н.

4. **Зональная опытная станция по кормовым культурам**—ст. Сиверская, Окт. ж. д., т. 5, врид. дир-ора Смирнов, А. П.

5. **Зональная опытная станция по зерновым культурам**—ст. Шимск, Окт. ж. д., врид. дир-ора т. Лихачев.

6. **Зональная картофельная опытная станция**—ст. Кикерино, Окт. ж.д., врид. дир-ора Федоров, И. Н.

7. **Зональная опытная станция по льноводству**—ст. Стремутка, Окт. ж. д., дир-ор Строгов, А. П.

8. **Зональная плодово-огородная опытная станция**—Детское село, Федоровский Городок, врид. дир-ора Ярков, Н. А.

9. **Зональная мелиоративная опытная станция**—пр. Володарского, 37, т. 218-90, дир-ор Колпиков, В. А.

10. **Опытная станция по культуре болот**—Новгород, почт. ящ. 23, врид. дир-ора Федоров, Ф. С.

11. **Зональная опытная станция по молочному животноводству** — Детское Село, Федоровский Городок.

12. **Зональная торфяная опытная станция** — ст. Тайцы, Балт. лин., Окт. ж. д.

13. **Зональная опытная станция по птицеводству**—Детское Село, Федоровский Городок.

ОБЛАСТНОЙ ОТДЕЛ НАРОДНОГО ОБРАЗОВАНИЯ.

Ул. Плеханова, 7, т.т. 563-35, 244-11, 592-84 и 184-41.

Зав. Сааков, О. А., т. 563-35, авт. междуг. 15, зам-ли: Иванов, А. Я., т. 533-68, Попов, В. Н., т. 533-24, т. Виноградский, т. 161-32, секр. т. Соловьева, т. 563-35.

Секторы: а) **организ. и плановый** — т.т. 22-16, 132-48—зав. Иванов, А. Я., т. 533-68, **планово, бюдж. ч.**— зав. т. Кириллов, плановики: т.т. Лурье-Левин, Лебедев, В. М., Спурре, Поспелов, Катран-Иванов, П. И., **бюро-рационал.**—инстр. Никулин, А. В., **общая инспектура**—т. 249-12, руков. группы (вакансия), инстр. по области: т.т. Константинов и Трачук, **информ. статист. группа** — руковод. т. Ледат, информ. т. Иванькович, делопр. т. Кравис, секр. сектора Коноплев, Г. В., б) **массовой работы**—зав. т. Виноградский, т. 161-32, секр. тов. Цимберова, инстр.: по масс. работе в деревне — т. Андреев, по ликбезу по Обл. — т. Гладков, по техпоходу—т. Шенефельд, по библиоходу—т. Иванов, по дошк. работе — т.т. Демченко, Махлина, внешкольн. работе — т. Цирульникова, пионер-работе — т. Зубков, кино-радио — вакансия, по физкульт. — т. Спиридонов, по охр. детства в Обл. — т. Тимкина, нацмена—т. Федорова, антирелигиоз. раб.—т. Лайзан, по ВЛКСМ.—т. Лавриков, методисты: по масс. работе—т. Шолонкевич, ликбезу—т. Ширяев, по библ. раб.—т. Виленкин, в) **учебно-методический**—т. 538-24—зав. Попов, В. Н., тел. 538-24, секр. тов. Гуляева, методисты: по нач. обуч.—т. Михайлов, по самообраз. — т. Скрипинь, по педобраз. - тов. Орлова, по худож. образ.—тов. Иоффе, по СПШ и шк. взросл. — т. Валов, по НУЧ'ам—вакансия, по труду — т. Приходько, по краеведч. книге—т. Шевлаков, по индустр. ВУЗ'ам и Техникумам—вакансия, по сел.-хоз. ВУЗ'ам и Техникумам — т. Ильин, по ШКМ — т. Кузнецов, по пром.-эконом. образ. — т. Ходосов, по комм. воспит. — т. Покровский, библиот. — т. Бычков, г) **ВУЗ'ов и научных учрежд.** — т. 103-42—зав. вакансия, секр. Гурина, инстр.: по ВУЗ'ам—т. Иванов, по НУЧ'ам - т. Левдонская, по музеям - т. Зайцев, по работе с аспирант. — т. Гехт, по непрерывн. практике— т. Громаковский, д) **кадров**—т.т. 142-73, 556-04—зав. Иванов, Н. Т., т. 589-10, секр. т. Дарыдова, инстр.: по педобраз. — т. Зайкин, по нацмен. кадрам — т. Анвельт, по худож. кадрам—т. Петров, по рабоч. Университ,—т. Лебедев, по курс. подгот. в ВУЗ'ы и Рабфаки — т. Янковская, по дел. учащихся — т. Зайцев, по самообраз. и заочн. обучен.—т. Дроздецкий, комм. воспит.—т. Савельев, по СТИ и шк. взросл.—вакансия, **учраспред.**—руков. т. Архаров, т. 556-04, инстр. Максимев, делопр. Уличев, е) **художественный** — т. 121-22 — зав. т. Бухштейн, секр. Виноградова, инстр.: по зрелищам — т. Казаков, по МУЗО—т. Коротков, по ИЗО—т. Рабинович, по самодеят. искусству — т. Иванов, ж) **школьный** — зав. т. Периль, т. 556-44, вр. исп. об. секр. тов. Циперштейн.

Упр-ние делами—т.т. 249-11, 592-84, 184-41—упр. дел. тов. Васильев, зав. канц. тов. Лебедев, делопр.: т.т. Сысоева, Цыперштейн, Сенюхина и Соколова, инсп. по пров. директ.—т. Родионов.

Финчасть т. 249-13 — руковод. фин.-группы гл. бухг. т. Стволинский.

ОБЛАСТНОЙ ОТДЕЛ ЗДРАВООХРАНЕНИЯ «ОБЛЗДРАВОТДЕЛ».

Ул. Пролеткульта (б. Екатерининск.), 1, тт. 129-61, 129-62, 551-61, 551-62, 603-72.

Зав. Смирнов, В. И., т. 588-49, авт, 381, зам. Липкович, И. Г., т. 90-00.

Научно-медиц. совет — предс. Федоров, Л. Н.

Секторы: а) **плановый** — руковод. Козлов, П. А., т. 95-62, б) **здравообъединения** — руков. Кузьминский, Н. В., т. 47-19, в) **кадров** — руков. Ларионов, Г. Н., т. 176-65.

Секретариат — ответ. секр. Торопова, П. Л., т. 588-49.

Юрисконсультск. ч. — ст. юриск. т. Гольштейн, юриск. т. Шалис.

Ленингр. курортное бюро (Курбюро), т. 622-90 — зав. Гутерман, И. Ш., зам. Парижский, Л. С.

Медснабторгпром — ул. Пролеткульта, 1, т.т. 150-84, 97-52, 45-28 — предс. пр-ния Иванов, Г. И., т. 150-84, секр. Китляш, П. И., т. 45-28, **адм.-орг. отдел** — зав. Гольдберг, В. А., т. 445-26, **обл. часть** — зав. Левин, В. С., т. 45-27. **сектор кадров** — зав. Черешко, А. В., т. 45-28, **коммерч. отд.**, т. 45-26, — зав. Клецкий, А. Н., **заготов. ч.**, т. 150-85 - зав. Трайнин, С. И., **центр. аптечн. склад** — Аптекарский пр., 5, т. 424-33 — зав. Шнитке, Э.

ФИНАНСОВЫЙ ОТДЕЛ ЛЕНИНГР. ОБЛИСПОЛКОМА.

Кан. Грибоедова, 30/32, т.т. 94-55, 494-55, 156-20, для приема телефонограмм — 564-19.

Зав. Климович, Ф. Д., т. 151-52, авт. 272, прямой междугор. 19, зам-ли: Свердлов, С. Г., т. 151-58, Башнин, В. И., т. 151-54, секр. Крумер, Н. П., т. 579-09.

Обл. финансов. инспекция (ОФИ) — зав. Шейнберг, Д. С., т. 156-17, пом. Фефилов, В. А.

Упр-ние кадров — зав. Ларин, Т. М., т. 161-64.

Упр-ние делами — упр. дел. Отс, А. Г., т. 416-10, пом. Осьминин, В. И., т. 487-69.

Упр-ние доходов — зав. Копнин, А. Ф., т. 586-75, зам. Лурье, Е. С., пом-ки: Пономарев, В. Е., т. 97-29, Крустам, А. К., т. 250-36.

Планово-бюджетн. упр-ние — зав. Жилевич, В. В., т. 156-18, пом-ки: Невельштейн, Г. С., т. 429-79, Матулайтис, Г. К., т. 572-00.

Упр-ние Госкредита и Госзаймов — зав. Лобанов, В. П., т. 198-32, зам. Мелешко.

ЛЕНИНГР. ОБЛ. ГОСТРУДСБЕРКАССА.

Кан. Грибоедова, 30/32, комн. 214—224.

Упр-щий Морозов, М. З., комн. 218, т. 179-20, зам. Цитрин, Н. Д., комн. 220, т. 179-20, **инспекция** — Кинский, Г. В., Клодницкий, В. Н., комн. 216, т. 493-80.

Гл. бухг-рия — гл. бухг. Гармус, А. А., комн. 222, т. 577-96.

«Жироцентрал» (отд. безналичных расчетов) — ст. бухг. Кривошеина, А. П., т. 577-96.

Гл. кладовая ценностей — зав. кладовой Агафонов, И. Я., ст. контролер Кириллов, т. 601-02.

ЛЕНИНГР. ОБЛ. КОНТОРА ГОССТРАХА («ОБЛСТРАХ»).

Кан. Грибоедова, 30/32, т.т. 153-54, 174-54.

Упр. Веселов, Д. Я., т. 622-25, секр. Шамов, В. К., т. 153-54.

Главная инспекция — гл. инспектор и зам. упр. Большаков, М. М., т. 174-54, **бухгалтерия** — главн. бухг. Дубовкин, Н. И., т. 559-08, ст. бухг. Щербаков, П. В., **хозяйственная часть** — завхоз Васильев, В. Г., т. 585-40.

Отдел имущественного страхования — зав. Зайцев, Ф. Ф., т. 187-49.

Отдел личного страхования — зав. Майороги, З. С., т. 187-10, зам. Шпирковский, Ю. С.

ОБЛАСТНОЙ ОТДЕЛ ВНЕШНЕЙ И ВНУТРЕННЕЙ ТОРГОВЛИ (ОБЛТОРГОТДЕЛ).

Пр. 25 Октября, 62, т.т., входящие в коммутатор: 664-41, 664-42, 666-13, 160-62, 244-54 и 526-53.

Зав. Зимин М., т. 156-01, авт. 263, зам-ли Горский, Ф. В., Высоцкий, М. А., т. Капоров, т. 156-01, секр. Куприянова, М. С., т. 156-01.

Управление делами — упр. Селиванкин, И. А., т. 550-23.

Эконом. секретариат — отв. исполнит.: т.т. Диклер, Берлинский.

Секторы: 1) **плановый** — отв. исполн-ли: т.т. Раевский, Радунская, Назаров, Елфимов, Наумов, т. 232-97, **секция учета** — отв. исполн. Каллистов, т. 497-84, 2) **организации и регулирования товарооборота** — **группы:** а) **с.-х. товар.** — отв. исполн-ли: т т. Купентов, Орлова, Сергунько, Бродский и Донской, б) **бакал., колон. и промтоваров** — отв. исполнители: т.т. Янес, Сиверс, Щупак, Буланова, Брозелио, т. 644-14, в) **с. х. сырья** — отв. исполн-ли: Гальперн, Ивченко, г) **транспорта и складского хозяйства** — отв. исполн-ли: т.т. Иванов, Эрлер, д) **общественного питания и целевого снабж.** — отв. исполн. т. Морозов, з) **кадров** — т.т. Хочинский, Лавров, Кацнельсон, Смирнова и Важинская, 4) **проверки и контроля** зав. Новиков, Р. П., т. 97-33, инсп-ра: т.т. Фокин, Покромович, Хрындиков, Шувалов, Васильев, Орлов, Салов, Никулихин.

ОБЛАСТНОЙ ОТДЕЛ СОЦИАЛЬНОГО ОБЕСПЕЧЕНИЯ (ЛЕНИНГРАДСОБЕС).

Красная ул., 45, т. 570-15.

Зав. Бобовиков, С. А., т. 538-26, зам. Симонов, С. Е. т. 570-15, секр. Кириллов.

Орг.-инстр. ч., т. 186 98 — зав. Боровиков, А. В.

Общая ч., т, 538-26 — зав. Кириллов.

Юрисконсультская ч., т. 153-62 — юриск. Бонч-Бруевич, А. А.

Комитет крестьянских об-ств взаимопомощи (ККОВ), т. 35-51 — предс. Абрамов, А. Д., зам. Дружинин, Н. А.

Распр делитель, т. 572-32, пл. Коммунаров, 1в.

Лен. обл отд. Всеросс. о-ва слепых (ЛВОС), т. 505-99, Красная, 45 — предс. пр-ния Гальвин, Э. Я., зам. Ловцов, А. С.

Лен. обл. отд. Всеросс. объединения глухонемых (ВОГ), т. 418-70 — предс. пр-ния Татьманин, Э. М., зам. и секр. Сулаков, А. С.

ОБЛАСТНОЙ ОТДЕЛ ТРУДА.

Кронверкский пр., 49, т. 546-30, для телефонограмм т. 590-70.

Зав. т. Розов, комн. 83, т. 546-30, пом-ки: Табарданов. Г. А., комн. 84, т. 546-30, Курашев, И. Г., комн. 81, т. 560-66, упр. дел. Николаев, М. А., комн. 81, т. 570-66.

Сектор орг. и оздоров. труда — зав. Хлебников, А. С., комн. 72, т. 101-64.

Биржа труда—зав. Кондрашина, М. Ф., комн. 121, т. 551-27.

Планово-эконом. сектор — зав. Крылов, И. В., комн. 77, т. 546-31.

ОБЛАСТНАЯ КАССА СОЦИАЛЬОГО СТРАХОВАНИЯ.

Кронверкский пр., 49.

Предс.—Давыдов М. П., т. 12-06, секр. Королева Н. М., т. 12-06, управделами—Уваров В. С., т. 131-28, **орготд.**—зав. Комаров Д. В., т. 51-29, **врач.-консультац. ч.**—ст. врач-консульт. Рысс С. М., т. 147-05, **юрчасть**—зав. Федоров И. Ф., т. 146-29, **статотдел**—зав. Печников Г., т. 126-89, **ревкомиссия**—предс. Степанов Ф. С., **бюро рационализации**—предс. Роман А. А., т. 468-59, **фондовый отд.**—зав. Авдашев Н. К., т. 227-75, бухг. Шмидт С., т. 229-70, **профилакт. отд.**—зав. Зуев И. Е., тел. 433-62.

РАБОЧЕ-КРЕСТЬЯНСКАЯ ИНСПЕКЦИЯ, ОБЛ. ОТД.

Смольный, комн. 65, т. 533-67.

Предс.—ОблКК ВКП(б) и зав. Лен. обл. РКИ Струппе П. И., т. 553-18, авт. 174, прямой междугор. 27, зам-ли: Богданов М. В., комн. 69, т. 229-46, авт. 132, Ошеров Н. С., к. 67, т. 245-60, авт. 166, Розенблюм А. М., т. 523-98, авт. 171, управделами—Потерин, т. 66-40, авт. 116, зам. управделами Платонов А. С., т. 533-65, авт. 186.

Орготдел--зав. Ломтев В. М., к. 64, т. 145-74, авт. 176, **секторы: а) пров. и инстр.**—зав. Андреев, **б) массовой работы**—зав. Дидрих; **в) информ. и учета**—зав. Винникова; **г) планирования**—зав. Евсеев, т. 468-95, **группы: 1) промышл.** - зав. Серов, т. 513-91, авт. 189, **2) культурно-бытовая**—зав. Гуревич, т. 123-99, **3) транспортная**—зав. Николаев, т. 468-96, **4) сел.-хоз.**—зав. Кирик, т. 16-95, авт. 516, **5) торг.-кооп.**—зав. Михайлова, т. 16-95, **6) лесного хоз.**—зав. Картунен, т. 16-95, **7) бюджетно-финанс.** зав. Зеликсон, т. 113-26, **8) сов. строит. и рационализац.**—зав. Быстров, **9) кадров** —зав. Диджус, т. 229-47, **10) строит.**—зав. Павлуновский, т. 466-14, **комитет по чистке сов. аппарата**—зам. предс. Ильин, т. 531-60, авт. 501, чл. парт. колл. т. Киселев, т. 425-29. техн. секр. парт. колл.: Гайдовский, Шишанова, т. 66-40, следователи: парт. коллегии ОблКК ВКП(б) Самохвалов, Волков, Смирнов, Денисова, т.т. 116-19, 425-29.

Бюро жалоб—зав. Слинько, т. 553-19, авт. 503

ОБЛАСТНОЙ СУД «ОБЛСУД».

Фонтанка, 16.

Предс.—Грибов А. И., т. 536-87, авт. 234, секр. Лупилова А. Е., т. 560-04, зам. предс. по **гражд. отд.**—Лютер Р. Г., т. 551-60, секр. М[illegible]имов В. Н., т. 650-24, зам. предс. по **уголовн.** отд.—Юров А. А., т. 17-35, секр. Немзер К. Л., т. 650-24 зав. Оргинстром-Семенов А. М., т. 27-07. Ст секр. Облсуда—Рубинштейн Г. И., т. 32-80. Ст бухг.—Заштофт П. В., т. 169-36.

Центр.-Справочное бюро—т. 607-87. **Дежурный по Облсуду** –т. 529-22. Зав. кримин. кабинетом—Новиков И. Г., т. 69-86.

ОБЛ. ГОС. НОТ. К-РА.

Пр. 25 Октября, 23, т.т. 99-53, 561-62, 644-05.

Нотариус Рыхлов И. А., зам. Галебский И. Я.

ОБЛ. ПРОКУРАТУРА.

Пр. Володарского (б. Литейный пр.), 44, тел. справ. стол, отв. дежурн. 156-64, для телефонограмм т. 66-37.

Облпрокурор—Кондратьев Т. К., т. 142-52, авт. 253, зам-ли: Домбровская Е. И., тел. 212-51, Куджиев В. М., т. 14-23, ст. секр. Попов Л. А., тел. 167-11.

Орг. инстр. отд. т. 643-36—пом-ки обл. прок.: Басов Н. П., Романовский Ф., Смирнов И. И., Лукашев П. А., Сенкевич А. С.,—тел. 643-36.

Отд. общ. надзора—**канц-рия**—т. 101-95—ст. пом. обл. прок. Лапшин С. Л., т. 107-55, пом-ки обл. прокурора: Земскова А. А., т. 14-23, Ерофеев В. Н., Пушкин А. Г., Павлович И. Ф., т. 101-95.

Отд. угол. надзора—**канц-рия** т. 550-56—ст. пом. обл. прок. Михайлов И. Д., т. 435-08 и пом-ки обл. прок. по судебн. надз.: Калинина Л. Н., Пеллуер В. И., Преображенская М. В., Сергеева Г. С., т. 637-39, Говтв А. Е., т. 608-53.

Соколов К. В., (по надзору за органами следствия, т. 249-62 и Бодэк Б. М., т. 435-08 (по надзору за местами заключ.), следователи при обл. прокуратуре: Вяткин К. М., т. 33-05, Шейнин Л. Р., 212-50, Альтшуллер М. З., Рогинский М. Ю., т. 608-53.

Отд. гражд. судебн. надзора - **канц-рия**, т. 550-56, ст. пом. обл. прок. Румянцев С. Д., т. 33-42, пом. облпрок. Томсон А. М., т. 33-42 и Брук П. С.

Отд. надзора за ГПУ **канц-рия**—т. 101-96—ст. пом. облпрок. Михайлович Г. С., пом. облпрок. Краснобеев И. Т., Ильин, т. 101-96.

Отд. надзора по трудделам **канц-рия**—т. 161-03—ст. пом. облпрок. Басуев А. Б., т. 620-39, пом-ки облпрок. Никифоров А. П., Альперин М. А.. 420-59, Оливанова П. С. и Лазарев П. С., тел, 420-59.

Совещание юрисконсультов при обл. прокуратуре. Бюро совещания—Пр. Володарского, 44, (Облпрокуратура).

Предс. Кондратьев Т. К., зам. Лапшин С. Л., члены: Булатов Р. П., Воеводский В. С., Егиазаров И. В., Ельевич М. И., Иоффе М. С., Левин Б. М., Магид Н. И., Минин, Розенберг М. С., Саготовский Н. П., Трупчинский А. В., Уствольский М. М., Шахназаров А. М. и Шейндлин Б. В., техн. секр. Коган Ф. И.

АРБИТРАЖНАЯ КОМИССИЯ ПРИ ЛЕН. ОБЛИСПОЛКОМЕ.

Пр. 25 Октября, 100, т. 582-35, канц-рии 155-85.

Предс. Озолин Я. Г., т. 536-87, зам. Шахназаров А. М., т. 175-83, секр. Вернандер А. А., т. 155-85.

ЛЕНИНГРАДСКАЯ КОЛЛЕГИЯ ЗАЩИТНИКОВ ПО УГОЛОВНЫМ И ГРАЖДАНСКИМ ДЕЛАМ.

Пр. Володарского, (б. Литейный), д. 44, кв. 12, т.т. 575-83, 48-59, 156-98, 244-66.

Президиум—предс. (вакансия), зам. Овсянников И. Г., члены: Хонес И. П., Могилевский М. И., Левин Н. Я., Турбович Т. Л., Кондратьев Я. И.

СЕВЕРО-ЗАПАДНОЕ УПРАВЛЕНИЕ СВЯЗИ.

Ул. Герцена, 61, коммут. гл. телеграфа.

Нач. Андреев В. А., т. 148-50, комм. 31, зам. Юрин И. С., т. 148-54, комм. 9, секр. Васильев М. В., т. 148-55, комм. 66.

Секретариат т. 43-40—т. Лобарева.

Упр-ние делами—упр. Аун А. Д., ст. бухг.—Бескровный Н. С., зав. инф. юрид. бюро и библиотеки—Гринберг В. В.

Юридические консультации—8 городских районных.

Сельская консультация—пр. 25 Октября, 74, т.т. 4-01, 58-83.

Регистратура прием телефонограмм т. 157-50, комм. 29

Инспекция т. 219-03, ст. инс. Пашкевич М. И.

Секторы: 1) планово-эконом. т. 43-64, комм. 64—пом. нач. упр-ния т. Тимофеев, 2) рационал. комм. 83, пом. нач. упр-ния т. Кийперк, 3) кадров т. 611-67, комм. 106, пом. нач. упр-ния Бойко Б. М., 4) экспл.-техн. т. 148-51, комм. 7, пом. нач. упр-ния Рябков, 5) эконом. труда тел. 482-44, пом. нач. упр-ния т. Коробейников.

К-ра снабжения т. 82-37, комм. 44, пом. нач. упр-ния т. Александров.

Радиовещание—Мойка, 61, т. 82-36, комм. 58, пом. нач. упр-ния т. Гурвич, зам. т. Стириус, т. 7-78, комм. 128.

1 отд-ние—ул. Герцена, 61, т. 43-65, комм. 45—т. Фатов.

Обл. справ. бюро—зав. Дорофеев В. И.

Междугородная телефонн. станция—ул. Марата, д. 6 (б. Николаевская), т.т. 548-63, 405-81 и 183-04, зав. т. Степанов, пом. Добротворский А. П., **канц-рия**—зав. Михайлов Н. И.

ПАРТИЙНЫЕ ОРГАНИЗАЦИИ.

ОБЛАСТНОЙ ЛЕНИНГРАДСКИЙ КОМИТЕТ.

Смольный.

Секретарь Областкома ВКП (б) 527-57, 603-26, 136-63
Прямой междугор. . . . . 7,8 и 32
Приемная 525-05, 535-07

Общий отдел.

Зав. Отделом 535-05
Зам. зав. Отделом 527-57
Прием телефонограмм 232-55
Зав. общей канцелярией 405-34
Хозяйственная часть 535-06
Финансовая часть 232-67

Организационно-Инструкторский Отдел

Зав. Отделом 232-72
Секретарь Отдела 221-20
Зав. сектором информации 207-75
Информация 222-97, 93-43, 157-53
Статистика 136-57
Зав. сектором проверки и инструктирования 44-82, 115-33
Сектор проверки и инструктир. 220-35
Зав. сектором проверки внутрипартийн. строит. и подбора кадров партаппарата 221-20
Сектор подбора кадров партаппарата . . 441-35

Отдел подготовки и распредел. кадров.

Зав. отделом 603-55
Секретарь отдела 603-25
Зав. сектором хоз. и трансп. кадров . . . 224-07
Зав сектором план. и админ. кадров . . . 219-57
Зав. сектором профсоюзн. и кооперативн. кадров 442-24
Зав. сектор. сельско-хозяйств. кадров . . 218-22
Зав. сектором учета кадров и резерва . . 442-23, 135-07, 535-09

Отдел культуры пропаганды.

Завед. отделом 95-81
Секретарь отдела 103-59
Саз. сектором народн. образования и культуры 95-09
Сектор народн. образов. и культуры . . . 535-10
Сектор кадров 187-41
Сектор печати 616-10
Сектор пропаганды и политобразования . 535-02
Каб. агит. проп. работы 137-28

Отдел массовой работы.

Зав. отделом 54-66
Секретарь отдела 589-38
Сектор массовых кампаний промышл. экономич. характера 90-32
Сектор массовых кампаний деревенск. характера 90-32
Сектор текущей агитации 72-84
Сектор работы среди работниц и крестьянок 186-06

Отдел Истпарта.

Зав. отделом 156-34

Обл. Комитет ВЛКСМ.

Секретарь Областкома ВЛКСМ 571-80
Зав. общим отделом 571-80
Канцелярия—прием телефонограмм . . . 67-61
Орг. инстр. отдел 535-12
Сектор подготовки кадров и распред. внутрисоюзных кадров 18-67
Информация 72-84
Конфликтная комиссия 614-53
Производственно-экономич. отдел 50-76
Отдел агитации, пропаганды, печати, культуры и быта 564-41
Детские коммунистич. организ. 619-24
Сведения о „Рабоче-крестьянской инспекции“ стр. 307.

Изменение телефонов

Областкома ВКП(б), подвергшееся во время печатания книги.

Организац.-Инструкторский отдел.

Зав. отделом вместо 232-72 следует читать 603-25.

Секретарь отд. вместо 221-20 следует читать 603-25.

Зам. зав. отделом 223-72 (в книге пропущено).

Зав. сектором информации и статистики вместо 207-75 следует читать 441-35.

Секретарь сектора 221-20 (в книге пропущено).

Информаторы вместо 222-97, 93-43 и 157-53 следует читать 221-20.

Сектор подбора кадров вместо 441-35 следует читать 222-97.

Отдел подготовки и распределения кадров.

Зав. отделом вместо 603-55 следует читать 207-75.

Зам. зав. 157-53 (в книге пропущено).

Секретарь отдела вместо 603-25 следует читать 93-43.

Зав. сектором хоз. и трансп. кадров вместо 224-07 следует читать 442-24.

Зав. сектором план. и адм. кадров вместо 219-57 следует читать 442-23.

Зав. сектором с.-хоз. кадров вместо 218-22 следует читать 135-07.

Зав. сектором учета кадров вместо 442-23 и 135-07 следует читать 218-22.

Учет кадров 535-09 (в книге значится тел. зав. сектором).

Отдел культуры и пропаганды.

Сектор печати вместо 616-40 следует читать 536-57.

Отдел массовой работы.

Зав. отделом вместо 54-66 следует читать 616-40.

Секретарь отдела вместо 589-38 следует читать 193-59.

Сектор работы среди работниц и крестьянок вместо 186-06 следует читать 589-38.

ПРОФЕССИОНАЛЬНЫЕ ОРГАНИЗАЦИИ

ЛЕНИНГРАДСКИЙ ОБЛАСТНОЙ СОВЕТ ПРОФЕССИОНАЛЬНЫХ СОЮЗОВ (ЛОСПС).

Пл. Труда (б. Благовещенская пл.), 4, т. т. 29-83, 61-77, комм. 96-82, 138-16 и 496-82.

Президиум—предс. Алексеев П. А., т. 64-32, прямой междугор. 29, комн. 83, секр. Шапошникова Л. К., т. 123-54, комн. 82, члены: Рафаил М. А., т. 61-77, комн. 72, Светиков И. П., т. 637-54, комн. 86.

Упр-ние делами—упр. дел. Мукосеев В. И., т. 29-83, комн. 78, зам. Панов Н. Г.

Секторы: орг.-инстр.—зав. Сивохо А. А., т. 116-47, комн. 76, зам-ли: Дмитриев М. Д., комн. 76, т. Беседовский, т. 172-14, комн. 75, **кадров**—зав. Кокешко Ф. С., т. 408-30, комн. 77, **произв. и зарплаты**—зав. Сметанин А. Ф., т. 637-54, комн. 86, **социально-бытовой**—зав. т. Фейферов, т. 1-09, комн. 84, **культраб.**—зав. Николаев Д. П., т. 558-26, комн. 72, **финансов**—зав. Поляков В. И., т. 167-42, комн. 32, **хоз. отд.**—зав. Николаев В. И., т. 206-65, комн. 24.

Стат. эконом. гр.—зав. Беркман М. Р., т. 472-60, комн. 34.

Информац. часть—зав. т. Судеревский, т. 172-14, комн. 75.

М. Б. физкульт.—предс. т. Усов, т. 97-66, комн. 10.

Бюро пролетсуда—предс. Назаров А. А., тел. 244-55, комн. 107.

ОМБИТ—отв. секр. Сирота И. М., т. 218-39, комн. 102.

СОЮЗ БУМАЖНИКОВ, ЛЕНИНГР. ОБЛ. ОТДЕЛ.

Пл. Труда (б. Благовещенская), 4, комн. 36-38, вход через комн. 36, т. т. 623-02, 121-60.

Президиум—предс. т. Ковалев, т. 583-45, секр. Кочетов Б. М.

СОЮЗ ГОРНОРАБОЧИХ СССР, ЛЕНИНГР. ОБЛ. КОМИТЕТ.

Бульвар Профсоюзов (б. Конногвардейский), 19, т.т. 111-32, 111-70 и 539-37.

Президиум предс. Федоров Ф. Ф., т. 111-70, секр. Тивас А. Я.

СОЮЗ РАБОЧИХ ДЕРЕВООБДЕЛОЧНИКОВ, ЛЕНИНГР. ОБЛ. ОТДЕЛ.

Пл. Труда, дворец Труда, комн. 69, 3-ий этаж, т. т. 632-01 и 143-65.

Президиум—предс. Назаров Д. В., т. 143-30, зам. и секр. Лакшевич В. И., техн. секр. Оттас Л. И., т. 632-01.

СОЮЗ РАБОТНИКОВ ИСКУССТВ СССР «РАБИС», ЛЕНИНГР. ОБЛ. ОТДЕЛ.

Бульвар Профсоюзов (б. Конногвардейский), 19, комн. 146-152а, т. 169-89.

Президиум—предс. Пашковский А. И., т. 629-22, секр. Илларионов П. И., упр. дел. Красавин И. Н., т. 169-89.

СОЮЗ РАБОЧИХ КОЖЕВНИКОВ, ЛЕНИНГР. ОБЛ. ОТДЕЛ.

Бульвар Профсоюзов (б. Конногвардейский), 19, комн. 154—159, т. т. 103-43 и 159-89.

Президиум—предс. Стеклов М. Н., секр. Магидова О. И., т. 546-04.

СОЮЗ РАБОТНИКОВ КОММУНАЛЬНОГО ХОЗЯЙСТВА ЛЕНИНГР. ОБЛ. ОТДЕЛ.

Двореи Труда, 3-й этаж., комн. 64-68, т. т. 155-26, 177-59, 493-89, 206-97 и 93-91, комм. Дворца Труда 45, 46.

Президиум—предс. Кривихин В. Н., т. 155-26, секр. т. Клепов, т. 493-90, упр. дел. т. Шавлюк, т. 93-91.

СОЮЗ РАБОТНИКОВ МЕДИКО-САНИТАРНОГО ДЕЛА «МЕДСАНТРУД», ЛЕНИНГР. ОБЛ. ОТДЕЛ.

Бульв. Профсоюзов, (б. Конногвардейский), 19, т.т. 566-18, 500-69, комн. 27—33.

Президиум—предс. пр-ния Васильев П. Д., т. 435-15, секр. Палатова Т. Ф.

ВСЕСОЮЗНЫЙ СОЮЗ РАБОЧИХ МЕТАЛЛИСТОВ, ОБЛАСТНОЙ КОМИТЕТ.

Бульв. Профсоюзов (б. Конногвардейский), 19, т. т. 98-59, 438-81, комн. 84-107.

Президиум предс. Моисеев И. И., т. 81-89, члены: Антонов А. Г. и Гаппоев Н. А., секр. Тимофеев Г. Н., т. 78-18.

СОЮЗ РАБОЧИХ НАРОДНОГО ПИТАНИЯ И ОБЩЕЖИТИЙ СССР, «НАРПИТ», ЛЕНИНГР. ОБЛ. КОМИТЕТ.

Бульвар Профсоюзов (б. Конногвардейский), 19, комм. Дворца Труда, 62.

Президиум—предс. вакансия, зам. и секр. Макарычев П. А., т. т. 188-19, 233-48.

СОЮЗ РАБОЧИХ ПИЩЕВОЙ И ВКУСОВОЙ ПРОМЫШЛЕННОСТИ, ЛЕНИНГР. ОБЛ. КОМИТЕТ.

Пл. Труда, Дворец Труда, комн. 40—43, т. т. 584-18, 564-49, 495-35, 77-62.

Правление—предс. вр. и д. и секр. Филиппов М. П., т. 495-35, упр. дел. Пшеничников П. Г., т. 584-18.

СОЮЗ РАБОЧИХ ПОЛИГРАФИЧЕСКОГО ПРОИЗВОДСТВА СССР (СОЮЗ ПЕЧАТНИКОВ), ЛЕНИНГР. ОБЛ. ОТДЕЛ.

Бульвар Профсоюзов (б. Конногвардейский), 19, т. 129-67 и комм. 70.

Президиум—предс. Васильев А. В., тел. 643-71, секр. Цыпленков М. И., т. 129-67.

СОЮЗ РАБОТНИКОВ ПРОСВЕЩЕНИЯ СССР, «ОБЛПРОС», ЛЕНИНГР. ОБЛ. ОТДЕЛ.

Пл. Труда, Дворец Труда, т. т. 483-19, 611-77, 80-12, 527-92, комм. Дворца Труда, 71, 72, 74, 75, 76.

Правление—предс. Зимина М. Н., комм. 71, секр. пред. Усаровский Г. Б., т. 156-80.

СОЮЗ РАБОТНИКОВ СВЯЗИ, ЛЕНИНГР. ОБЛ. ПРАВЛЕНИЕ «ОБЛПРАВСВЯЗИ».

Ул. Герцена (б. Морская), 61, т. т. 129-17, 129-18, и 265-36 и комм. центр. телегр. 3 и 82.

Президиум предс. Мусатов А. Г., тел. 265-36, секр. Аполлонов И. М., т. 129-18.

СОЮЗ «СЕЛЬХОЗЛЕСРАБОЧИХ.», ЛЕНИНГР. ОБЛ. КОМИТЕТ

Бульвар Профсоюзов (б. Конногвардейский), 19, комн. 143, т. т. 419-67, 500-20 и 588-03.

Президиум—предс. т. Шатров, т. 647-13, секр. Ефимов П. Е.

СОЮЗ СОВЕТСКИХ И ТОРГОВЫХ СЛУЖАЩИХ, ЛЕНИНГР. ОБЛ. ОТДЕЛ.

Бульвар Профсоюзов (б. Конногвардейский), 23, комн. 109—120, 5-й этаж, т. т. 550-53, 561-67 и 637-43.

Правление—предс. Федоров М. Д., т. 550-53, секр. Щедрина Д. Ф., упр. дел. Верещагина А. П., т. 637-43.

ВСЕСОЮЗНЫЙ СОЮЗ СТРОИТЕЛЬНЫХ РАБОЧИХ «ПРОФСТРОЙ», ЛЕНИНГР. ОБЛ. ОТДЕЛ.

Бульвар Профсоюзов (б. Конногвардейский), 19, 3-й этаж, комн. 108-118, т. 215-25 и комм-р Дворца Труда, 73.

Президиум—предс. Жигирев Г. В., комн. 114, т. 150-55 и комм. 78, авт. 565, секр. Бобров А. М., комн. 112, т. 207-47, упр. дел. Еремчук Б. Ф., комн. 113, т. 215-25.

ВСЕСОЮЗНЫЙ СОЮЗ ТЕКСТИЛЬЩИКОВ, ЛЕНИНГРАДСК. ОБЛ. ОТДЕЛ.

Бульвар Профсоюзов (б. Конногвардейский), 19, комн. 123, 125, 127, 130, 135, 137, 142 и 145, т. т. 123-78 и 566-72.

Президиум—предс. Козловская А. Я., т. 186-19, секр. Матвеев А. В., т. 566-72, упр. дел. Радкевич М. И.

СОЮЗ ТРАНСПОРТНЫХ РАБОЧИХ (МЕСТНОГО ТРАНСПОРТА), «ОБЛМЕСТРАНС», ЛЕНИНГР. ОБЛ. ОТДЕЛ.

Бульвар Профсоюзов (б. Конногвардейский), 19, комн. 45—50, т. т. 40-69, 607-24, 573-37.

Президиум—предс. Дрожжин К. В., тел. 590-77, секр. Ильин А. М.

СОЮЗ РАБОЧИХ ХИМИКОВ СССР, ЛЕНИНГР. ОБЛ. КОМИТЕТ.

Пл. Труда, дворец Труда, лев. сторона, комн. 2—15, т. 547-32 и 465-53.

Правление—предс. Терентьев К. Е., т. 547-32 упр. дел. Тихонов Г. К., т. 65-53.

СОЮЗ РАБОЧИХ ШВЕЙНОЙ ПРОМЫШЛЕННОСТИ, ОБЛ. ОТДЕЛ.

Пл. Труда, Дворец Труда, комн. 5—9, 13, 14, т. т. 538-88, 7-27.

Президиум—предс. т. Аникин, т. 15-87, секр. Ермолаева Е. И., т. 7-27, упр. дел. Агафонова А. А., т. 538-88.

КООПЕРАТИВНЫЕ ОРГАНИЗАЦИИ

ПОТРЕБИТЕЛЬСКАЯ КООПЕРАЦИЯ.

ЛЕНИНГР. ОБЛАСТНОЙ СОЮЗ ПОТРЕБИТЕЛЬСКИХ ОБЩЕСТВ И ИХ СОЮЗОВ «СЕВЗАПСОЮЗ».

Ул. Герцена (б. Морская), 3/5, т. т. 157-88, 209-66, 182-00, 48-90, 441-00, 447-90, 136-30, 156-28 и 605-22 комм-ры, для телефоногр. т. 142-57, для междугор. перегов. т. 47-90.

Президиум пр-ния—предс. пр-ния Зайцев Н. Л., т. 209-66, прямой междугор. 36, зам-ли: Федоров Б. П., т. 70-71, Никифоров П. М., члены: Браже П. М., Букин И. Ф., Виноградова М. И., Войцеховский К. Л., Кузьмин Н. Н., Семенова В. С., Флигельман М. А., секр. президиума Михайлова Л. В., т. 209-66.

Сектора: военно-коопер.—зав. Зайцев Н. Л., т. 209-66, зам. Медведев П. А., т. 578-87, **упр-ния и контроля**—зав. Флигельман М. А., т. 557-16, зам. Корчагин И. К., **капит. строит. и внутр. обслуживания**—зав. Флигельман М. А., зам-ли: Биет Ю. Г. и т. Манц, **заготовок и сбыта**—зав. Войцеховский К. Л., т. 110-97, зам. Поликарпов П. А., т. 107-71, **сельхозпредприятий**—зав. Ишимов Н. И., зам. Озолин А. П., **рационал. и оргстроит.**—зав. Кузьмин Н. Н., зам. т. Метелев, **производств. предприятий**—зав. Виноградова М. И., зам-ли: т. т. Уткин и Цветков, **кадров**—зав. Никифоров П. М., зам. Толмазов А. И., **торгстроя**—зав. Флигельман М. А., зам. т. Хабачев, т. 632-19, **культбытовой**—зав. Семенова В. С., т. 134-49, зам. Гашков, **орг.-массовый**—зав. Букин И. Ф., т. 560-74, зам. Сакварелидзе А. П., **планово-эконом.**—зав. Браже П. М., т. 202-10, зам. Писарев В. И., **финансово-счетн.**—зав. Браже П. М., зам-ли: Бинятов З. К. и т. Хитров, **снаб. и распред.**—зав. Федоров Б. П., т. 70-71, зам-ли: Френкель А. Л. и т. Никифоров, т. 74-90.

Ревизионно-контрольный совет—предс. Сорокин.

ПРОИЗВОДСТВЕННАЯ КООПЕРАЦИЯ.

ЛЕНИНГР. ОБЛАСТНОЙ СОЮЗ КООПЕРАТИВНЫХ ОБЪЕДИНЕНИЙ ИНВАЛИДОВ „ЛЕНКООПИНСОЮЗ".

Наб. Кр. Флота, 44, т.т. 60-83, 595-37.

Правление—предс. Рубен П. П., т. 60-83, зам. Оксман Н. Г., т. 65-09, члены: Базанов П. Н., Кушнарев Н. Т., упр. дел. Михайлов П. С., т. 211-82, юриск., т. 215-12.

ЛЕНИНГР. ОБЛАСТНОЙ СОЮЗ ПРОМЫСЛОВОЙ КООПЕРАЦИИ «ЛЕНОБЛПРОМСОЮЗ».

Кан. Грибоедова (б. Екатерининский), д. 30/32, комн. 265, 267, т.т. 264-35, 424-85.

Президиум—предс. Токарев Д. М., т. 159-53, члены: Николаев К. Н., Генкин И. Д., Цвильман Г. М., Бояр Э. П. и Ильин П. С., секр. Снетков П. И.

ЛЕНИНГР. ОБЛ. СОЮЗ ПРОМЫСЛОВО-ОХОТНИЧЬИХ КООПЕРАТИВОВ «ЛЕНОБЛОХОТСОЮЗ».

Пр. Володарского (б. Литейный), 53-а, т.т. 153-57, 120-99, 267-26 и 447-43.

Правление—предс. Леонтьев П. М., т. 120-99, зам. т. Федоров, т. 114-72, чл. пр-ния Новиков А. И., т. 443-47, чл. президиума: Шибаев М. М., т. 682-12, Озолин, Я. Г., т. 582-35, секр. Лядский В. И., т. 153-57, юриск. Гурвич Б. Л., т. 114-72.

ЛЕНИНГР. ОБЛАСТНОЙ СОЮЗ ПРОМЫСЛОВОЙ СТРОИТЕЛЬНОЙ КООПЕРАЦИИ «ПРОМСТРОЙСОЮЗ».

Ул. Желябова (б. Конюшенная), 19, т.т. 424-50, 40-70, 665-82, 611-21, 53-38.

Правление—предс. Клазер Г. Я., т. 40-70, зам. Икмельт Я. Я., члены: Севастьянов Б. Н., Гусев Ф. Ф., Зверев М. Н., Осипов В. В., ст. юриск. Исаев А. А., т. 53-38, юриск. Иордан Б. В. и Квашневский В. В., зав. общ. отд. Филиппов К. К., т. 424-50.

ЛЕНИНГР. СОЮЗ ТРАНСПОРТНОЙ ПРОМЫСЛОВОЙ КООПЕРАЦИИ «ПРОМТРАНССОЮЗ».

Ул. Зодчего Росси (б. Театральная), 2, т.т. 660-56, 156-06, 116-36.

Правление—предс. Микушко С. В., т. 83-02, зам. Иванов И. В., т. 660-56, секр. Мещеров П. М., т. 116-36, ст. юриск. т. Раутский, т. 156 06, юриск. т.т. Вронский и Арефьев.

СОЮЗ ПРОМЫСЛОВЫХ РЫБАЦКИХ ТОВАРИЩЕСТВ И АРТЕЛЕЙ «ЛЕНИНГРАДОБЛРЫБСОЮЗ».

Ул. Ракова (б. Итальянская), 8, т.т. 521-57, 217-96, 654-55, 551-34.

Правление—предс. Тутанов И. П., т. 521-57, члены: Дорошко П. С., Ваничев П. П., Морковин С. А., секр. Колычков Б. П., т. 654-55.

СЕЛЬСКО-ХОЗЯЙСТВЕННАЯ КООПЕРАЦИЯ.

ЛЕНИНГР. ОБЛАСТНОЙ СОЮЗ СЕЛЬСКО-ХОЗЯЙСТВЕННЫХ КОЛЛЕКТИВОВ «ОБЛКОЛХОЗСОЮЗ».

Ул. Герцена (б. Морская), 15, т.т. 485-14, 85-14, 507-97, 107-97 комм-ры, прием телефонограмм т. 156-97.

Правление—предс. Зингис Е. Ю., т. 24-42, чл.: Скворцов Н. Ф., т. 1-66, Евдокимов А. М., т. комм. 107-97, доб. 34, отв. секр. Любин Л. А., т. 624-69.

Секторы: произв.—т. 1-66, зав. Скворцов Н. Ф., **кадров**—т. комм. 107-97, доб. 34, зав. Евдокимов А. М., **организац.-массов.**—т. 521-24, зав. т. Уфимцев, **планово-эконом.**—т. 596-68, зав. Еременко П. С.

ЛЕНИНГР. ОБЛ. КООПЕР. СОЮЗ ЛЬНОВОДОВ «ЛЬНОСОЮЗ».

Пр. Володарского (б. Литейный), 39, т.т. 609-31, 494-75, 424-30.

Правление—предс. Трохов В. А., т. 609-31, зам. Крастынь П. К. (руковод-во агропроизводств. сек ором), т. 648-17, члены: Рыбаков С. А. (руковод-во сектором контрактации и сбыта), т. 238-46, Уханов П. В. (руковод-во организац.-инстр. сектором), т. 410-20, Сыркин Н. Е. (руковод-во финанс. сектором), т. 111-59, Касс О. К. (руковод-во планово-статист. сектором), т. 423-31, Стоголов А. Т., инспектор по снабжению, т. 83-57.

ЛЕНИНГР. ОБЛ. СОЮЗ МОЛОЧНОЙ И ЖИВОТНОВОДЧЕСКОЙ КООПЕРАЦИИ «ОБЛМОЛЖИВСОЮЗ».

Пр. Володарского (б. Литейный), 39, т.т. 558-34, 243-28, 216-18.

Правление—предс. Итс Ф. С., т. 93-09 и 22, члены: Косарев Ф. Д. (зав. сектором планово-статист. и организац.), Васильева О. И. (зав. сектором кадров), т. 216-18, Первушин В. П. (зав. оперативн. сектором), т. 62-12, Зайцев Н. П. (зав. производств. сектором), т. 243-28, Пиллау И. Ю. (зав. финанс.-сче н. сектором), т. 558-34, вр. и. д. секретаря пр-ния Жуков И. И., т. 22.

ЛЕНИНГР. ОБЛ. СОЮЗ САДОВО-ОГОРОДНОЙ, КАРТОФЕЛЕВОДЧЕСКОЙ И ПЧЕЛОВОДНОЙ С.-ХОЗ. КООПЕРАЦИИ «САДОГОРОДСОЮЗ» (б. ПЛОДООВОЩСОЮЗ).

Ул. 3 Июля (б. Садовая), Апраксин рын., Антоновский проезд, 9/10, т. 269-32.

Правление—предс. Григорьев Ф. В., т. 639-28, члены: Агафонычев П. Г. (зав. орг.-планов. отд.), т. 170-52, Яковлев В. А. (зав. агро-производств. отд.), т. 52 45, Воронина М. С. (зав. сектором культурно-массов. работы), т. 114-58, т. Балашов, т. 101-44, секр. Рупышев Н. Д., т. 269 32.

ЛЕНИНГР. ОБЛ. СОЮЗ СЕМЕНОВОДЧЕСКОЙ СЕЛЬСКО-ХОЗЯЙСТВ. КООПЕРАЦИИ «ОБЛСЕМСОЮЗ».

Ул. Герцена (б. Моркая), 15, т. 610-35.

Правление—предс. Тупицин М. И., т. 601-49, члены: Подберезкий Д. М. (зав. орг. отд.), Ефимов А. А. (зав. агро-произв. отд.), т. 242-81, секр. Китов П. Ф., т. 601-49.

СОДЕРЖАНИЕ СПРАВОЧНИКА.

	Стр.
От орготдела Лен. Облисполкома	2а—2б
1. Абакановский р-н	3— 5
2. Андомский	5— 6
3. Андреевский	7— 9
4. Бабаевский	9—11
5. Батецкий	11—12
6. Бежаницкий	12—15
7. Белебелковский	15—16
8. Белозерский	16—19
9. Бельский	19—22
10. Бологовский	22—26
11. Борисово-Судский	26—28
12. Бронницкий	28—30
13. Будогощенский	30—32
14. Валдайский	32—35
15. Вашкинский	35—37
16. Верхне-Чагодощенский	37—39
17. Виницкий	39—41
18. Вознесенский	41—43
19. Волосовский	43—45
20. Волотовский	45—47
21. Волховский	47—51
22. Выборский	51—53

	Стр.
23. Вытегорский	53— 56
24. Гдовский	57— 59
25. Дедовичский	60— 62
26. Демянский	62— 64
27. Дновский	64— 66
28. Ефимовский	67— 69
29. Жуковский	69— 71
30. Залучский	71— 72
31. Кадуйский	73— 75
32. Каршинский	75— 76
33. Карамышевский	77— 79
34. Кингисеппский	79— 82
35. Кирилловский	82— 85
36. Ковжинский	85— 87
37. Кончанский	87— 89
38. Котельский	89— 91
39. Красногвардейский	92— 97
40. Красногородский	97— 99
41. Крестецкий	99—102
42. Кудеверский	102—104
43. Куйвозовский	104—106
44. Ленинградский Пригородн. См. Пригородный Ленинградский р-н.	
45. Лодейнопольский	106—106
46. Лужский	109—115
47. Лычковский	115—117
48. Лядский	117—119
49. Маловишерский	119—123
50. Медведский	123—124
51. Минецкий	125—127
52. Молвотицкий	127—128
53. Молосковицкий	129—131
54. Мошенский	131—133
55. Мяксинский	133—135
56. Никольско-Торжский	135—137
57. Новоржевский	137—140
58. Новосельский	140—142
59. Окуловский	142—145
60. Опеченский	146—147
61. Опочецкий	147—150
62. Ораниенбаумский	150—153
63. Оредежский	154—156
64. Ореховский	156—158
65. Островский	158—162
66. Осьминский	162—163
67. Оштинский	164—165
68. Оятский	165—167
69. Палкинский	167—169
70. Пашский	169—171
71. Пестовский	171—173
72. Петриневский	173—175
73. Петропавловский	175—177
74. Пикалевский	177—178
75. Плюсский	178—180
76. Подгощский	181—182
77. Поддорский	182—184
78. Подпорожский	184—186
79. Полновский	187—188
80. Полново-Селигерский	189—191
81. Польский	191—192
82. Порховский	193—197
83. Пригородн. Ленинградский	197—212
84. Пришекснинский	213—214
85. Путиловский	215—217
86. Пушкинский	217—219
87. Рождественский	220—222
88. Рудненский	222—224
89. Середкинский	224—226
90. Славковский	226—228
91. Солецкий	228—231
92. Старорусский	231—236
93. Струго-Красненский	336—239
94. Тихвинский	239—242
95. Торбинский	242—244
96. Тосненский	244—247
97. Угловский	248—250
98. Уломский	250—252
99. Устюженский	252—255
100. Уторгожский	256—258
101. Черновский	258—259
102. Чихачевский	259—261
103. Чудовский	261—266
104. Шольский	266—268
Города, выделенные в самостоятельные адм.-хоз. единицы:	269—294
г. Боровичи с присоед. к ним сельск. местн.	269—274
г. Новгород с присоед. к ним сельск. местн.	275—281
г. Псков с присоед. к ним сельск. местн.	281—289
г. Череповец с присоед. к ним сельск. местн.	289—294
Мурманский округ:	294—301
г. Мурманск	294—295
Александровский р-н	296
Кольско-Ботарский р-н	297—298
Ловозерский р-н	298
Понойский р-н	299
Териберский р-н	399—300
Терский р-н	300—301
Приложение. Справочные сведения о Ленингр. Облисполкоме, его отделах, партийных, профсоюзных и кооперативных учрежден.	302—312

Второй год издания

Выходат 3 раза в мес.

ОТКРЫТА ПОДПИСКА на 1931 год

МАССОВЫЙ ИЛЛЮСТРИРОВАННЫЙ ЖУРНАЛ СОВЕТСКОГО СТРОИТЕЛЬСТВА

„ПОД ЗНАМЕНЕМ СОВЕТОВ“

Орган Леноблисполкома и Совета.

ЗАДАЧИ ЖУРНАЛА:

Журнал „ПОД ЗНАМЕНЕМ СОВЕТОВ“, на ряду с обсуждением формы и методов массовой советской работы, широко освещает деятельность всех звеньев советского и хозяйственного аппарата, по осуществлению на практике генеральной линии партии и советов, вовлекая весь советский актив в борьбу с бюрократизмом и извращением классовой линии в практической работе советских органов.

Содействовать всему делу советского строительства, мобилизовать внимание советской общественности вокруг боевых задач реконструктивного периода; помогать каждому активисту в его практической деятельности; острием пролетарской самокритики вскрывать все недочеты и искривления, способствовать усовершенствованию работы советских учреждений и предприятий в соответствии с практическими задачами социалистической стройки — вот цель, стоящая перед нашим журналом.

Журнал необходим: КАЖДОМУ ЧЛЕНУ СОВЕТА, КАЖДОМУ СОВЕТСКОМУ АКТИВИСТУ ГОРОДА и ДЕРЕВНИ, участвующему в работе совета, его секциях, комиссиях и других массовых организациях.

ПОДПИСНАЯ ЦЕНА:

на 1 год 4 р. 50 к. на 3 мес. 1 р. 15 к.
на 6 мес. 2 р. 25 к. на 1 мес. — 40 к.

Цена отдельного номера 15 коп.

Подписка принимается в издательстве Ленинградского Облисполкома и Ленинградского Совета, Ленинград „11“, просп. 25 Октября, 42; во всех почтово-телеграфных отделениях, каждым письмоносцем и организаторами подписки Газетного Бюро на фабриках и заводов.

Список сберегательных касс гор. Ленинграда.

Смольнинский район.

Райкасса № 1873.

9 отд. Загородный пр., 22, тел. 104-29
12 „ Гостиный двор, Невская линия, 20 тел. 273-97.
15 „ Пр. 25 Октября, 82, тел. 493-81
17 „ Смольный, комн. 25, „ 439-72
20 „ Пр. Володарского, 28, „ 545-89
24 „ Пр. 25 Окт. (зд. Горст), „ 631-19
26 „ Фонтанка, 72/74, „ 670-44
27 „ Пр. 25 Октября, 62, „ 188-80
33 „ Пр. 25 Октября, 2, „ 160-84
334 „ Пл. Остр. 1/3 (гор. отд.).
463 „ Европейск. гостиница, ул. Лассаля, 1/7.
525 „ Пр. 25 Октября, Севзапторг.

Городской район.

Райкасса № 1874.

1 отд. Международн. пр., 25, тел. 584-52
8 „ Улица 3 Июля, 91, „ 601-06
18 „ Улица 3 Июля, 55, „ 604-27
365 „ Дворец Труда, „ 664-39
534 „ 8 Красноарм. (пр. Моснарвраб.).
507 „ Набер. Рошаля, 8 (при ЛСПО), коммут. 582-40, спросить кассу.

Московский район.

Райкасса № 1877.

22 отд. Международн. пр., 124, тел. 151-66
210 „ Цветочная улица, 7 (ф-ка Пр. Победа).
303 „ Заставская, 15 (ф-ка Скороход), тел. 267-53.

Нарвский район.

Райкасса № 1878.

7 отд. Нарвский пр., 22/2, тел. 526-89
10 „ Обводный канал, 132, „ 125-81
250 отд. Ул. Стачек, 67 (завод Красный Путиловец).
335 „ Обводный канал, 138 (Треугольник), тел. 665-91.
533 „ Ул. Калинина (Экспортлес).

В. Островский район.

Райкасса № 1875.

5 отд. В. Островский пр., 18, тел. 601-04
14 „ В. О., Средний пр., 65/41, т. 601-12
23 „ В. О., Гаванская, 2, тел. 452-65
29 „ 7 линия, 16/19, „ 588-84
519 „ В. О., Косая линия, 18 (Балт. зав.), коммут. 580-58, спр. кассу.

Володарский район.

50 отд. Шлиссельбургский пр., 103/105.
69 „ Пр. с. Смоленского, 31/1.
74 „ Шлиссельбургский пр., 67.
75 „ Пр. 25 Октября, 156.
77 „ Пл. Восстания.
80 „ Лиговка, 44.

Петроградский район.

46 отд. Пр. К. Либкнехта, 29.
48 „ Новодеревенская набережн., 25.
73 „ Улица Красных Зорь, 45.
78 „ Кронверкский, 49 (Биржа Труда).
407 „ Ул. Кр. Курсантов, 51/2, т. 660-44.

Выборгский район.

55 отд. Площадь Ленина, 9.
61 „ Удельная, улица Энгельса, 45.
62 „ Политехнический институт (Сосновка).
63 „ Больш. Охтенский пр., 78.
65 „ Пороховское шоссе, 74.
70 „ Лесной институт.
71 „ Безбородкин пер., 17-а.
130 „ Шувалово.

Сберегательные кассы производят следующие операции: прием и выдачу вкладов, прием и выдачу сумм по текущим счетам, переводы денежных сумм во все сберкассы СССР, выдачу и оплату аккредитивов, покупку, продажу, прием на хранение (простое и с управлением) облигаций государственных займов и выдачу ссуд под них, оплату купонов и тиражных ценных бумаг, выплату выигрышей по госзаймам, операции по безналичным расчетам (жироприказы) по оплате за квартиры, телефона, электроэнергии, членских взносов в профсоюз и других поручений вкладчиков, продажу марок соцстраха, почтовых и гербовых марок, вексельной бумаги; операцию по страхованию имущества, жизни, прием сельхозналога.

Сберегательные кассы выдают вклады по первому требованию вкладчика частично или полностью в любой сумме.

Тайна вкладов в Сберкассе охраняется законом.

Приучись все свои денежные дела проводить через сберегательную кассу.

Расскажи окружающим об удобствах и выгодах сберегательной кассы.

100 % охват трудящихся безналичными расчетами ускорит темп индустриализации страны.

Имея вклад в Сберкассе, можно давать приказы об уплате по любому счету: за квартиру, телефон, воду, парт, союзных и проч. взносов, для этого достаточно заполнить бланк приказа (Правила заполнения приказов есть в каждом бланке) и опустить приказ без марки в почтовый ящик.

Извещение об уплате по твоему счету Сберкасса пришлет тебе домой.

Если хочешь обеспечить бесперебойное выполнение приказов Сберкассой, это ты можешь тоже сделать без потери времени—дай приказ администрации (Расчетному отделу) об ежемесячном перечислении на твою сберкнижку той суммы, которая необходима для покрытия всех твоих счетов.

Безналичные расчеты дают новые средства для социалистического строительства.

Безналичные расчеты укрепляют денежную систему страны.

Безналичные расчеты сокращают выпуск денежных знаков и уменьшают расходы по печатанию их.

Безналичные расчеты—путь к организации нового быта трудящихся.

Пользуйся безналичными расчетами—убедишься в удобстве их.

Цена 5 руб.

UNIVERSITY OF ILLINOIS-URBANA
3 0112 063359654

INDUSTRIAKTIEBOLAGET
HELSINGFORS

ЭКСПОРТНАЯ ОБ.

ЛАГА

БУМАГА

ПАРАФИНОВАЯ
(изготовленная на пищевом
парафинах Америк. парафина)

КОПИРОВАЛЬНАЯ
для пишущих машин и карандаша

«ДЕФИНИТИВ»
для копирусчета

КАЛЬКА

бумажная

ФРУКТОВАЯ
— от порчи и гниения

МАЙСОВАЯ
— металл от ржавчины

ВОСКОВАЯ

ШЕЛКОВАЯ

КРЕПОВАЯ

другие специальные
БУМАГИ И

ЛЕНТЫ

для пишущих
машин

ЛЕНИНГРАД, Мал. Розенштейн 20
Тел. 10-39, 17-25

МОСКОВСК. КОНТОРА — ИЛЬИНКА 5/2.
УПОЛНОМОЧЕНН. В КИЕВЕ, ХАРЬКОВЕ,
РОСТОВЕ УД. — ТЕЛЕГРАММЫ «ЛАГА»